

# КАРТА-ПЛАН ТЕРРИТОРИИ

## Пояснительная записка

**1. Сведения о территории выполнения комплексных кадастровых работ:** 86:17:0010301, Российская Федерация, Ханты-Мансийский автономный округ - Югра, городской округ Когалым, город Когалым

(наименование субъекта Российской Федерации, муниципального образования, населенного пункта, уникальные учетные номера кадастровых кварталов, иные сведения, позволяющие определить местоположение территории, на которой выполняются комплексные кадастровые работы, например, наименование садоводческого или огороднического некоммерческого товарищества, гаражного кооператива, элемента планировочной структуры)

**2. Основания выполнения комплексных кадастровых работ:**

Наименование, дата и номер документа, на основании которого выполняются комплексные кадастровые работы: Соглашение, "30" января 2025 г., 321-20-2025-002

**3. Дата подготовки карты-плана территории:** "12" ноября 2025 г.

**4. Сведения о заказчике(ах) комплексных кадастровых работ:**

В отношении юридического лица, органа местного самоуправления муниципального района, муниципального округа или городского округа либо уполномоченного исполнительного органа государственной власти субъекта Российской Федерации:

полное или сокращенное (в случае, если имеется) наименование: Управление Федеральной службы государственной регистрации, кадастра и картографии по Ханты-Мансийскому автономному округу-Югре  
основной государственный регистрационный номер: 1028600513061  
идентификационный номер налогоплательщика: 8601001187

В отношении физического лица или представителя физических или юридических лиц:

фамилия, имя, отчество (последнее - при наличии): -  
страховой номер индивидуального лицевого счета в системе обязательного пенсионного страхования Российской Федерации (СНИЛС): -

Наименование и реквизиты документа, подтверждающие полномочия представителя заказчика(ов) комплексных кадастровых работ: -

Адрес электронной почты (для направления уведомления о результатах внесения сведений в Единый государственный реестр недвижимости): 86\_upr@rosreestr.ru

**5. Сведения об исполнителе комплексных кадастровых работ:**

Полное или сокращенное (в случае, если имеется) наименование и адрес юридического лица, с которым заключен государственный или муниципальный контракт либо договор подряда на выполнение комплексных кадастровых работ: Филиал публично-правовой компании "Роскадастр" "Уралгеоинформ", 620078, Свердловская обл, г Екатеринбург, ул Студенческая, д. 51

Фамилия, имя, отчество кадастрового инженера (последнее - при наличии): Тарасова Лина Викторовна и основной государственный регистрационный номер кадастрового инженера индивидуального предпринимателя (ОГРНИП): -

Страховой номер индивидуального лицевого счета в системе обязательного пенсионного страхования Российской Федерации (СНИЛС) кадастрового инженера: 061-173-250 23

Уникальный реестровый номер кадастрового инженера в реестре саморегулируемой организации кадастровых инженеров и дата внесения сведений о физическом лице в такой реестр: 13724, 2011-12-20

Полное или (в случае, если имеется) сокращенное наименование саморегулируемой организации кадастровых инженеров, членом которой является кадастровый инженер: Ассоциация Саморегулируемая организация "Межрегиональный союз кадастровых инженеров"

Контактный телефон: -

Почтовый адрес и адрес электронной почты, по которым осуществляется связь с кадастровым инженером: - kkr@ugi.ru

6. Перечень документов, использованных при подготовке карты-плана территории					
№ п/п	Реквизиты документа				
	Вид	Дата	Номер	Наименование	Иные сведения
1	2	3	4	5	6
1	Кадастровый план территории	30.10.2025	КУВИ-001/2025-200190740	Кадастровый план территории кадастрового квартала 86:17:0010301	-
2	Кадастровый план территории	28.10.2025	КУВИ-001/2025-198694901	Кадастровый план территории кадастрового квартала 86:17:0000000	-
3	Документация по планировке территории (проекты межевания территорий), в т.ч. документ по планировке территории в планируемых границах искусственного земельного участка	28.12.2024	2625	Постановление "Об утверждении проекта планировки и проекта межевания территории участка по улице Талинская, улице Рижская"	-
4	ПРОЧИЕ	12.11.2025	170-33528/2025-В	Выписка ГТС	-
7. Пояснения к карте-плану территории					
<p>1. Карта-план подготовлен на территорию кадастрового квартала 86:17:0010301 (Российская Федерация, Ханты-Мансийский автономный округ - Югра, г Когалым), на основании Соглашения о предоставлении из федерального бюджета субсидий, в том числе грантов в форме субсидий, юридическим лицам, индивидуальным предпринимателям, а также физическим лицам от 30.01.2025 № 321-20-2025-002.</p> <p>Заказчиком работ является Управление Федеральной службы государственной регистрации, кадастра и картографии по Ханты-Мансийскому автономному округу-Югре, почтовый адрес: 628011, г. Ханты-Мансийск, ул. Мира, д. 27, адрес электронной почты: 86_upr@rosreestr.ru, номер контактного телефона: 8 (3467) 93-06-10.</p> <p>В результате выполнения комплексных кадастровых работ осуществляется образование земельных участков, в том числе на которых расположены здания, включая многоквартирные дома, земельных участков общего пользования, уточнение местоположения границ земельных участков, установление или уточнение местоположения на земельных участках зданий, сооружений, исправление реестровых ошибок в сведениях Единого государственного реестра недвижимости (далее – ЕГРН) о местоположении границ земельных участков в соответствии с Федеральным законом «О кадастровой деятельности» от 24.07.2007 №221-ФЗ (далее - Закон 221-ФЗ).</p> <p>Карта-план территории составлен на основе сведений ЕГРН о территории кадастровых кварталов 86:17:0010301, 86:17:0000000.</p> <p>В границах территории – предмета кадастровых работ постановлением Администрации города Когалыма «Об утверждении проекта планировки и проекта межевания территории участка по улице Талинская, улице Рижская» от 28.12.2024 №2625 утвержден проект планировки и проект межевания территории участка по ул. Таллинская, ул. Рижская в городе Когалыме (далее – Проект межевания территории).</p> <p>Для определения местоположения границ земельных участков использованы сведения единой электронной картографической основы, материалы землеустроительной документации, содержащейся в государственном фонде данных, полученных в результате проведения землеустройства, ситуационные планы, содержащиеся в технических паспортах расположенных на земельных участках объектов недвижимости, хранившихся по состоянию на 1 января 2013 года в органах и организациях по государственному техническому учету и (или) технической инвентаризации в составе учетно-технической документации об объектах государственного технического учета и технической инвентаризации, планово-картографические материалы, имеющиеся в органах местного самоуправления муниципальных районов. Документы не включены в Приложение, в соответствии с пп 20-21 Требований к подготовке карта-плана территории, утвержденных приказом Федеральной службы государственной регистрации, кадастра и картографии от 4 августа 2021 года № П/0337.</p> <p>Уточнение местоположения границ земельных участков осуществлено в соответствии с ч.10. ст.22 Федерального закона от 13 июля 2015 года N 218-ФЗ «О государственной регистрации недвижимости» (далее-Закон 218-ФЗ) с учетом документов, указанных в ч.3 ст.42.6 Закона 218-ФЗ.</p> <p>В результате выполнения кадастровых работ выявлено, что местоположение фактических границ на</p>					

## 7. Пояснения к карте-плану территории

местности земельных участков с кадастровыми номерами 86:17:0010301:1007, 86:17:0010301:1009, 86:17:0010301:1010, 86:17:0010301:1011, 86:17:0010301:1012, 86:17:0010301:1016, 86:17:0010301:1017, 86:17:0010301:1029, 86:17:0010301:1032, 86:17:0010301:1033, 86:17:0010301:1034, 86:17:0010301:1035, 86:17:0010301:5, 86:17:0010301:59, 86:17:0010301:648, 86:17:0010301:662, 86:17:0010301:668, 86:17:0010301:671, 86:17:0010301:676, 86:17:0010301:680, 86:17:0010301:682, 86:17:0010301:684, 86:17:0010301:695, 86:17:0010301:696, 86:17:0010301:740, 86:17:0010301:743, 86:17:0010301:744, 86:17:0010301:745, 86:17:0010301:746, 86:17:0010301:747, 86:17:0010301:748, 86:17:0010301:750, 86:17:0010301:751, 86:17:0010301:753, 86:17:0010301:754, 86:17:0010301:755, 86:17:0010301:756, 86:17:0010301:757, 86:17:0010301:758, 86:17:0010301:759, 86:17:0010301:76, 86:17:0010301:760, 86:17:0010301:761, 86:17:0010301:762, 86:17:0010301:763, 86:17:0010301:764, 86:17:0010301:765, 86:17:0010301:86, 86:17:0010301:971, 86:17:0010301:973, 86:17:0010301:974, 86:17:0010301:976, 86:17:0010301:977, 86:17:0010301:978, 86:17:0010301:979, 86:17:0010301:980, 86:17:0010301:981, 86:17:0010301:983, 86:17:0010301:984, 86:17:0010301:985, 86:17:0010301:986, 86:17:0010301:989, 86:17:0010301:990, 86:17:0010301:991, 86:17:0010301:993, 86:17:0010301:994, 86:17:0010301:995, 86:17:0010301:996, 86:17:0010301:999 соответствуют сведениям, содержащимся в ЕГРН. Сведения об указанных земельных участках не включены в карту-план территории.

В результате проведенных работ было уточнено местоположение границ и площади (при наличии изменений) земельного участка с кадастровым номером 86:17:0010301:45.

В результате проведения комплексных кадастровых работ были исправлены реестровые ошибки в сведениях ЕГРН о местоположении границ земельных участков с кадастровыми номерами 86:17:0010301:652, 86:17:0010301:97, 86:17:0010301:982. Возникновение реестровой ошибки в границах указанных земельных участков обусловлено пересечением границ с границами смежных земельных участков, сведения о которых внесены в ЕГРН.

В результате проведения комплексных кадастровых работ были исправлены реестровые ошибки в сведениях ЕГРН о местоположении границ земельных участков с кадастровыми номерами 86:17:0010301:39, , 86:17:0010301:2. Возникновение реестровой ошибки в границах указанных земельных участков обусловлено несоответствием границ с границами смежных земельных участков, сведения о которых внесены в ЕГРН.

В результате проведения комплексных кадастровых работ были исправлены реестровые ошибки в сведениях ЕГРН о местоположении границ земельного участка с кадастровым номером 86:17:0010301:1008.

Возникновение реестровой ошибки в границах указанного земельного участка обусловлено не соответствием фактических границ и границ, сведения о которых содержатся в ЕГРН.

Для земельных участков с кадастровыми номерами 86:17:0010301:18, 86:17:0010301:19, 86:17:0010301:21, 86:17:0010301:24, 86:17:0010301:47, 86:17:0010301:50, 86:17:0010301:55, 86:17:0010301:640, 86:17:0010301:641, 86:17:0010301:642, 86:17:0010301:646, 86:17:0010301:992, 86:17:0010301:1000 добавлены общие поворотные характерные точки на границах, смежных с земельными участками, сведения о которых внесены в ЕГРН, во избежание пересечения или несоответствий, что также квалифицируется как реестровая ошибка.

При анализе сведений ЕГРН выявлено, что характерные точки границ земельных участков с кадастровыми номерами 86:17:0010301:10, 86:17:0010301:1044, 86:17:0010301:1045, 86:17:0010301:12, 86:17:0010301:20, 86:17:0010301:22, 86:17:0010301:25, 86:17:0010301:30, 86:17:0010301:4, 86:17:0010301:41, 86:17:0010301:43, 86:17:0010301:637, 86:17:0010301:644, 86:17:0010301:645, 86:17:0010301:650, 86:17:0010301:89, 86:17:0010301:94, 86:17:0010301:96 определены с недостаточной точностью (средней квадратической погрешностью). Сведения об указанных участках определены и внесены в карту-план территории в соответствии с Приказом Росреестра от 23.10.2020 N П/0393 "Об утверждении требований к точности и методам определения координат характерных точек границ земельного участка, требований к точности и методам определения координат характерных точек контура здания, сооружения или объекта незавершенного строительства на земельном участке, а также требований к определению площади здания, сооружения, помещения, машино-места".

При проведении ККР выявлено, что площади земельных участков с кадастровыми номерами 86:17:0010301:11, 86:17:0010301:28, 86:17:0010301:34, 86:17:0010301:35, 86:17:0010301:37, 86:17:0010301:58, 86:17:0010301:9 вычисленные по координатам характерных точек границ отличаются от значений площадей, содержащихся в ЕГРН на 1-2 кв.м. Кроме того, сведения о характерных точках границ участков определены с недостаточной точностью (средней квадратической погрешностью), несоответствующей Требованиям к точности координат. В связи с чем сведения о таких земельных участках внесены в карту-план территории с целью исправления реестровой ошибки в указанных выше сведениях. При этом местоположение границ участков остается неизменным.

Обращаем внимание на то, что по сведениям единого государственного реестра недвижимости земельному участку с кадастровым номером 86:17:0010301:681 необходимо присвоить статус «архивный», в связи с регистрацией права собственности на последующие образованные из него земельные участки с кадастровыми номерами 86:17:0010301:1044 и 86:17:0010301:1045.

## 7. Пояснения к карте-плану территории

В результате проведенных работ было образовано 22 земельных участков, в соответствии с Проектом межевания территории.

Проект межевания территории не внесен в ЕГРН, в связи с чем учетный номер утвержденного проекта межевания территории для образуемых земельных участков указан 86:17.000000.2625.

В отношении земельного участка с кадастровым номером 86:17:0010301:76 Проектом межевания предусмотрено перераспределение его границ с землями, находящимися в государственной или муниципальной собственности. В связи с чем на данный момент имеется несоответствие его границ с границами образуемого 86:17:0010301:3У53.

В отношении земельного участка с кадастровым номером 86:17:0010301:59 Проектом межевания предусмотрено перераспределение его границ с землями, находящимися в государственной или муниципальной собственности. В связи с чем на данный момент имеется несоответствие его границ с границами образуемого 86:17:0010301:3У9.

В отношении земельного участка с кадастровым номером 86:17:0010301:58 Проектом межевания предусмотрено перераспределение его границ с землями, находящимися в государственной или муниципальной собственности. В связи с чем на данный момент имеется несоответствие его границ с границами образуемого 86:17:0010301:3У103.

Согласно Проекта межевания образованию подлежат земельные участки 86:17:0010301:3У71 и 86:17:0010301:3У72 под территорию общего пользования, сведения об указанных участках не включены в проект карта- плана территории в связи с тем, что образование их предусмотрено после изменения границ земельного участка с кадастровым номером 86:17:0010301:644.

Согласно Проекта межевания образованию подлежит земельный участок 86:17:0010301:3У42 под территорию общего пользования, сведения об указанном участке не включены в проект карта- плана территории в связи с тем, что его образование предусмотрено после изменения границ земельного участка с кадастровым номером 86:17:0010301:19.

Согласно Проекта межевания образованию подлежит земельный участок 86:17:0010301:3У33 под территорию общего пользования, сведения об указанном участке не включены в проект карта- плана территории в связи с тем, что его образование предусмотрено путем перераспределения границ земельных участков с кадастровыми номерами 86:17:0010301:755, 86:17:0010301:759, 86:17:0010301:645 и земель, находящихся в государственной или муниципальной собственности.

Согласно Проекта межевания образованию подлежит земельный участок 86:17:0010301:3У99 под территорию общего пользования, сведения об указанном участке не включены в проект карта- плана территории в связи с тем, что его образование предусмотрено после изменения границ земельного участка с кадастровым номером 86:17:0010301:750, 86:17:0010301:755, 86:17:0010301:756.

Согласно Проекта межевания образованию подлежат земельные участки 86:17:0010301:3У64 и 86:17:0010301:3У69 под территорию общего пользования, сведения об указанных участках не включены в проект карта- плана территории в связи с тем, что образование их предусмотрено после изменения границ земельного участка с кадастровым номером 86:17:0010301:2.

Согласно Проекта межевания образованию подлежат земельные участки 86:17:0010301:3У6, 86:17:0010301:3У66, 86:17:0010301:3У43 под территорию общего пользования, сведения об указанных участках не включены в проект карта- плана территории в связи с тем, что его образование предусмотрено после изменения границ земельных участков с кадастровыми номерами 86:17:0010301:21, 86:17:0010301:59, 86:17:0010301:47, 86:17:0010301:650.

Согласно Проекта межевания образованию подлежит земельный участок 86:17:0010301:3У68 под территорию общего пользования, сведения об указанном участке не включены в проект карта- плана территории в связи с тем, что его образование предусмотрено после изменения границ земельного участка с кадастровым номером 86:17:0010301:650, 86:17:0010301:43.

Согласно Проекта межевания образованию подлежат земельные участки 86:17:0010301:3У77, 86:17:0010301:3У78, под территорию общего пользования, сведения об указанных участках не включены в проект карта- плана территории в связи с тем, что их образование предусмотрено после изменения границ земельного участка с кадастровым номером 86:17:0010301:671.

Согласно Проекта межевания образованию подлежит земельный участок 86:17:0000000:3У2 под территорию общего пользования, сведения об указанном участке не включены в проект карта- плана территории в связи с тем, что его образование предусмотрено после изменения границ земельного участка с кадастровым номером 86:17:0000000:14 (единое землепользование, входящий 86:17:0010302:18).

В отношении земельного участка с кадастровым номером 86:17:0010301:1035 подготовлена информация о границах фактического использования земельного участка в соответствии с ч.4 ст.42.8 Закона № 221-ФЗ. В проект карты-плана включены сведения о таком земельном участке в соответствии с требованиями части 3 статьи 42.8 Закона № 221-ФЗ.

Земельные участки, в отношении которых выполняются кадастровые работы, расположены в границах территориальной зоны Ж-3. Малоэтажной жилой застройки (реестровый номер 86:17-7.10); Ж-4.

Индивидуальной жилой застройки (реестровый номер 86:17-7.20); П1 - Коммунально-складских организаций



## 7. Пояснения к карте-плану территории

(реестровый номер 86:17-7.16); Ц-2. Делового, общественного и коммерческого назначения (реестровый номер 86:17-7.26); Ц-3. Объектов коммунально-бытового назначения (реестровый номер 86:17-7.28); Т-2.

Железнодорожного транспорта (реестровый номер 86:17-7.14); Т-3. Улично-дорожной (реестровый номер 86:17-7.29); Т-4. Сооружений автотранспорта (реестровый номер 86:17-7.24); И-2. Сооружения инженерной инфраструктуры города Когалым Ханты-Мансийского автономного округа – Югры (реестровый номер 86:17-7.23); Р-1. Городских парков, скверов, садов, бульваров (озеленение общего пользования) (реестровый номер 86:00-7.25).

Для территориальной зоны Ж-3. Малоэтажной жилой застройки Постановлением Администрации города Когалым от 26.05.2022 №1200 «Об утверждении Правил землепользования и застройки городского округа Когалым Ханты-Мансийского автономного округа – Югре» (далее – Правила землепользования и застройки) установлены следующие предельные размеры земельных участков, соответствующие виду разрешенного использования «Малоэтажная многоквартирная жилая застройка»: минимальный – 600 кв.м, максимальный – не установлен. Для территориальной зоны Ж-4. Индивидуальной жилой застройки, установлены следующие предельные размеры земельных участков, соответствующие виду разрешенного использования «Для индивидуального жилищного строительства» минимальный – 400 кв.м, максимальный – 1500 кв.м. «Для ведения личного подсобного хозяйства (приусадебный земельный участок)» правилами землепользования и застройки не установлены предельные минимальные и максимальные размеры. Для территориальной зоны П1. Коммунально-складских организаций, установлены следующие предельные размеры земельных участков, соответствующие виду разрешенного использования «Коммунальное обслуживание»: минимальный – 4 кв.м, максимальный – не установлен. Для территориальной зоны Ц-2. Делового, общественного и коммерческого назначения, правилами землепользования и застройки установлены следующие предельные размеры земельных участков, соответствующие виду разрешенного использования «Коммунальное обслуживание»: минимальный – 4 кв.м, максимальный – не установлен. Для территориальной зоны Ц-3. Объектов коммунально-бытового назначения правилами землепользования и застройки установлены следующие предельные размеры земельных участков, соответствующие виду разрешенного использования «Коммунальное обслуживание»: минимальный – 4 кв.м, максимальный – не установлен. Для территориальной зоны Т-2. Железнодорожного транспорта. Т-3. Улично-дорожной. Т-4. Сооружений автотранспорта. И-2. Сооружения инженерной инфраструктуры города Когалым Ханты-Мансийского автономного округа – Югры. Р-1. Городских парков, скверов, садов, бульваров (озеленение общего пользования). Правилами землепользования и застройки не установлены предельные минимальные и максимальные размеры.

По вопросу пересечения уточненных границ земельных участков, сведения о которых внесены в карту-план территории, с границами территориальных зон сообщаем следующее: в соответствии с частью 2.3 статьи 43 Закона N 218-ФЗ если при осуществлении государственного кадастрового учета в связи с уточнением описания местоположения границ земельного участка выявлено пересечение границ земельного участка с границами территориальных зон, сведения о местоположении которых содержатся в Едином государственном реестре недвижимости, данное обстоятельство не является препятствием для осуществления государственного кадастрового учета указанного земельного участка в случае, если более пятидесяти процентов площади указанного земельного участка находится в границах или за границами определенной территориальной зоны. В данном случае согласно части 2.4 статьи 43 Закона N 218-ФЗ орган регистрации прав одновременно с осуществлением государственного кадастрового учета в связи с уточнением описания местоположения границ земельного участка, в том числе в целях исправления ошибки, указанной в части 3 статьи 61 настоящего Федерального закона, вносит в реестр границ Единого государственного реестра недвижимости изменения описания местоположения границ населенных пунктов и (или) территориальных зон в целях устранения пересечения таких границ с границами земельных участков и приведения их в соответствие с описанием местоположения границ земельного участка, содержащимся в межевом плане или карте-плане территории, представленных вместе с заявлением о государственном кадастровом учете в связи с уточнением описания местоположения границ земельного участка.

Доступ к уточняемым и исправляемым земельным участкам обеспечивается посредством земель общего пользования и посредством образуемых земельных участков 86:17:0010301:3У73, 86:17:0010301:3У74 образование которых предусмотрено Проектом межевания.

В ходе выполнения кадастровых работ выявлено, что местоположение характерных точек контура ОКС с кадастровыми номерами: 86:17:0010301:151, 86:17:0010301:767, 86:17:0010301:768, 86:17:0010301:997 по сведениям ЕГРН не соответствуют местоположению контура здания на местности.

В рамках ККР уточнено местоположение границ ОКС с кадастровыми номерами: 86:17:0000000:2428, 86:17:0010203:152, 86:17:0010203:157, 86:17:0010301:100, 86:17:0010301:102, 86:17:0010301:106, 86:17:0010301:107, 86:17:0010301:109, 86:17:0010301:110, 86:17:0010301:111, 86:17:0010301:112, 86:17:0010301:113, 86:17:0010301:114, 86:17:0010301:115, 86:17:0010301:118, 86:17:0010301:123, 86:17:0010301:125, 86:17:0010301:126, 86:17:0010301:132, 86:17:0010301:133, 86:17:0010301:134, 86:17:0010301:135, 86:17:0010301:136, 86:17:0010301:137, 86:17:0010301:139, 86:17:0010301:140, 86:17:0010301:141, 86:17:0010301:142, 86:17:0010301:143, 86:17:0010301:144, 86:17:0010301:146,

## 7. Пояснения к карте-плану территории

86:17:0010301:147, 86:17:0010301:148, 86:17:0010301:149, 86:17:0010301:150, 86:17:0010301:152, 86:17:0010301:153, 86:17:0010301:154, 86:17:0010301:155, 86:17:0010301:156, 86:17:0010301:157, 86:17:0010301:158, 86:17:0010301:159, 86:17:0010301:160, 86:17:0010301:161, 86:17:0010301:162, 86:17:0010301:163, 86:17:0010301:164, 86:17:0010301:166, 86:17:0010301:167, 86:17:0010301:168, 86:17:0010301:169, 86:17:0010301:171, 86:17:0010301:172, 86:17:0010301:173, 86:17:0010301:174, 86:17:0010301:176, 86:17:0010301:178, 86:17:0010301:179, 86:17:0010301:181, 86:17:0010301:182, 86:17:0010301:98, 86:17:0011601:611.

Местоположение характерных точек контура ОКС с кадастровыми номерами 86:17:0010301:1002, 86:17:0010301:1005, 86:17:0010301:1006, 86:17:0010301:1014, 86:17:0010301:1015, 86:17:0010301:1018, 86:17:0010301:1019, 86:17:0010301:1021, 86:17:0010301:1023, 86:17:0010301:1024, 86:17:0010301:1027, 86:17:0010301:1030, 86:17:0010301:1043, 86:17:0010301:1046, 86:17:0010301:124, 86:17:0010301:127, 86:17:0010301:128, 86:17:0010301:129, 86:17:0010301:130, 86:17:0010301:145, 86:17:0010301:175, 86:17:0010301:177, 86:17:0010301:180, 86:17:0010301:678, 86:17:0010301:679, 86:17:0010301:739, 86:17:0010301:749, 86:17:0010301:766, 86:17:0010301:769, 86:17:0010301:770 установлено в соответствии с требованиями законодательства в связи, с чем данные объекты не включены в карту-план территории. Объекты капитального строительства с кадастровыми номерами 86:17:0010301:131, 86:17:0010301:728 не были идентифицированы на местности, в связи с чем были исключены из сведений карта-плана территории. В соответствии с пунктом 3 части 1 статьи 42.1 комплексные кадастровые работы выполняются одновременно в отношении всех расположенных на территории одного кадастрового квартала или территориях нескольких смежных кадастровых кварталов, зданий, сооружений (за исключением линейных объектов), а также объектов незавершенного строительства, сведения о которых содержатся в ЕГРН. В связи с чем линейные объекты с кадастровыми номерами не были включены в карту-план территории. ОКС с кадастровыми номерами: 86:17:0000000:410, 86:17:0000000:446, 86:17:0000000:560, 86:17:0000000:613, 86:17:0000000:614, 86:17:0000000:830, 86:17:0000000:861, 86:17:0010206:88, 86:17:0010301:1025, 86:17:0010301:1026, 86:17:0010301:1028, 86:17:0010301:1031, 86:17:0010301:1036, 86:17:0010301:1037, 86:17:0010301:1038, 86:17:0010301:1039, 86:17:0010301:1040, 86:17:0010301:1041, 86:17:0010301:1042, 86:17:0010301:654, 86:17:0010301:655, 86:17:0010301:656, 86:17:0010301:657, 86:17:0010301:658 являются линейными объектами.

Полевые работы проведены 2025г. с применением следующего оборудования: Аппаратура геодезическая спутниковая EFT M1 Plus (Номер в гос.реестре 76892-19, свидетельство о поверке С-ГЦХ/15-05-2025/432599617 - <https://fgis.gost.ru/fundmetrology/cm/results/1-432599617>), EFT M1 Plus (Номер в гос.реестре 76892-19, свидетельство о поверке С-ГЦХ/15-05-2025/432599620 - <https://fgis.gost.ru/fundmetrology/cm/results/1-432599620>), EFT M1 Plus (Номер в гос.реестре 76892-19, свидетельство о поверке С-ГЦХ/15-05-2025/432599618 - <https://fgis.gost.ru/fundmetrology/cm/results/1-432599618>), EFT M4 GNSS (Номер в гос.реестре 75294-19, свидетельство о поверке С-ГЦХ/15-05-2025/432599603 - <https://fgis.gost.ru/fundmetrology/cm/results/1-432599603>), EFT M4 GNSS (Номер в гос.реестре 75294-19, свидетельство о поверке С-ГЦХ/15-05-2025/432599608 - <https://fgis.gost.ru/fundmetrology/cm/results/1-432599608>), EFT M4 GNSS (Номер в гос.реестре 75294-19, свидетельство о поверке С-ГЦХ/15-05-2025/432599609 - <https://fgis.gost.ru/fundmetrology/cm/results/1-432599609>).

Сведения о пунктах геодезической сети и средствах измерений								
1. Сведения о пунктах геодезической сети:								
№ п/п	Вид геодезической сети	Название пункта геодезической сети и тип знака	Система координат пункта геодезической сети	Координаты пункта, м		Дата обследования "10" июня 2025 г.		
				X	Y	Сведения о состоянии		
1	2	3	4	5	6	наружного знака пункта	центра пункта	марки центра пункта
1	ГГС, Геодезическая сеть сгущения 3 класса	Берег, сигн.	МСК-86, зона 3	1086660.39	3628448.76	Утрачен	Сохранился	-
2	ГГС, Геодезическая сеть сгущения 3 класса	Варьягунинклор, сигн.	МСК-86, зона 3	1102737.41	3616634.56	Утрачен	Сохранился	-
3	ГГС, Геодезическая сеть сгущения 3 класса	Приток Котлунгъягун, сигн.	МСК-86, зона 3	1092738.56	3631111.97	Утрачен	Сохранился	-
2. Сведения об использованных средствах измерений								
№ п/п	Наименование и обозначение типа средства измерений - прибора (инструмента, аппаратуры)		Заводской или серийный номер средства измерений		Реквизиты свидетельства о поверке прибора (инструмента, аппаратуры) и (или) срок действия поверки			
1	2		3		4			
1	Аппаратура геодезическая спутниковая EFT M1 Plus		PN11644310		С-ГСХ/15-05-2025/432599617, выдано ООО "ЦИПСИ НАВГЕОТЕХ - ДИАГНОСТИКА", действительно до 14.05.2026г.			
2	Аппаратура геодезическая спутниковая EFT M1 Plus		PN11644328		С-ГСХ/15-05-2025/432599620, выдано ООО "ЦИПСИ НАВГЕОТЕХ - ДИАГНОСТИКА", действительно до 14.05.2026г.			
3	Аппаратура геодезическая спутниковая EFT M1 Plus		PN11644332		С-ГСХ/15-05-2025/432599618, выдано ООО "ЦИПСИ НАВГЕОТЕХ - ДИАГНОСТИКА", действительно до 14.05.2026г.			
4	Аппаратура геодезическая спутниковая EFT M4 GNSS		RC13677040		С-ГСХ/15-05-2025/432599603, выдано ООО "ЦИПСИ НАВГЕОТЕХ - ДИАГНОСТИКА", действительно до 14.05.2026г.			
5	Аппаратура геодезическая спутниковая EFT M4 GNSS		RC13677046		С-ГСХ/15-05-2025/432599608, выдано ООО "ЦИПСИ НАВГЕОТЕХ - ДИАГНОСТИКА", действительно до 14.05.2026г.			
6	Аппаратура геодезическая спутниковая EFT M4 GNSS		RC13677089		С-ГСХ/15-05-2025/432599609, выдано ООО "ЦИПСИ НАВГЕОТЕХ - ДИАГНОСТИКА", действительно до 14.05.2026г.			

## Сведения об уточняемых земельных участках

### 1. Сведения о характерных точках границы уточняемого земельного участка с кадастровым номером 86:17:0010301:45 :

Система координат МСК-86, зона 3

Зона №3

Обозначение характерных точек границ	Координаты, м				Метод определения координат	Формулы, примененные для расчета средней квадратической погрешности определения координат характерных точек границ (Mt), с подставленными в такие формулы значениями и итоговые (вычисленные) значения Mt, м	Описание закрепле ния точки
	содержатся в Едином государственном реестре недвижимости		определены в результате выполнения комплексных кадастровых работ				
	X	Y	X	Y			
1	2	3	4	5	6	7	8
н573У	-	-	1098446.50	3629329.10	Метод спутниковых геодезических измерений (определений)	$Mt = \sqrt{(m_0^2 + m_1^2)}=0.1$	-
н574У	-	-	1098446.52	3629347.85	Метод спутниковых геодезических измерений (определений)	$Mt = \sqrt{(m_0^2 + m_1^2)}=0.1$	-
н575У	-	-	1098430.38	3629348.00	Метод спутниковых геодезических измерений (определений)	$Mt = \sqrt{(m_0^2 + m_1^2)}=0.1$	-
н576У	-	-	1098430.30	3629329.40	Метод спутниковых геодезических измерений (определений)	$Mt = \sqrt{(m_0^2 + m_1^2)}=0.1$	-
н573У	-	-	1098446.50	3629329.10	Метод спутниковых геодезических измерений (определений)	$Mt = \sqrt{(m_0^2 + m_1^2)}=0.1$	-

### 2. Сведения о частях границ уточняемого земельного участка с кадастровым номером 86:17:0010301:45 :

Обозначение части границ		Горизонтальное проложение (S), м	Описание прохождения части границ	Сведения о согласовании местоположения границ (согласовано/спорное)
от т.	до т.			
1	2	3	4	5
н573У	н574У	18.75	-	-
н574У	н575У	16.14	-	-
н575У	н576У	18.60	-	-
н576У	н573У	16.20	-	-

### 3. Сведения о характеристиках уточняемого земельного участка с кадастровым номером 86:17:0010301:45 :

№ п/п	Наименование характеристики земельного участка	Значение характеристики
1	2	3
1.	Адрес земельного участка	-

<b>3. Сведения о характеристиках уточняемого земельного участка с кадастровым номером 86:17:0010301:45 :</b>		
<b>№ п/п</b>	<b>Наименование характеристики земельного участка</b>	<b>Значение характеристики</b>
<b>1</b>	<b>2</b>	<b>3</b>
1.1.	Сведения о местоположении земельного участка (при отсутствии адреса) в структурированном в соответствии с федеральной информационной адресной системой виде	Российская Федерация, Ханты-Мансийский автономный округ - Югра, город Когалым, улица Вильнюсская
1.2.	Дополнительные сведения о местоположении земельного участка	-
2.	Площадь земельного участка $\pm$ величина погрешности определения (вычисления) площади ( $P \pm \Delta P$ ), м2	$302 \pm 6$
3.	Формула, примененная для вычисления предельной погрешности определения площади земельного участка, с подставленными значениями и итоговые (вычисленные) значения ( $\Delta P$ ), м2	$\Delta P = 3.5 * M_t * \sqrt{P} = 3.5 * 0,1 * \sqrt{302} = 6$
4.	Площадь земельного участка согласно сведениям Единого государственного реестра недвижимости (Ркад), м2	302
5.	Оценка расхождения Р и Ркад ( $P - P_{кад}$ ), м2	-
6.	Предельные минимальный и максимальный размеры земельного участка ( $P_{мин}$ и $P_{макс}$ ), м2	- -
7.	Вид (виды) разрешенного использования	Земли под домами индивидуальной жилой застройки
7.1.	Дополнительные сведения об использовании земельного участка	-
8.	Кадастровый или иной государственный учетный номер (инвентарный) здания, сооружения, объекта незавершенного строительства, расположенного на земельном участке	-
9.	Сведения о земельных участках (землях общего пользования, территории общего пользования), посредством которых обеспечивается доступ	земли общего пользования
10.	Иные сведения	-
<b>4. Пояснения к сведениям об уточняемом земельном участке с кадастровым номером 86:17:0010301:45 :</b>		
1.	-	

## Сведения об образуемых земельных участках

**1. Сведения о характерных точках границ образуемых земельных участков**

**:ЗУ1 :**

обозначение земельного участка

Система координат МСК-86, зона 3

Зона №3

Обозначение характерных точек границ	Координаты, м		Метод определения координат	Формулы, примененные для расчета средней квадратической погрешности определения координат характерной точки границ (Mt), с подставленными в такие формулы значениями и итоговые (вычисленные) значения Mt, м	Описание закрепления точки
	X	Y			
1	2	3	4	5	6
н1У	1097920.41	3629059.55	Метод спутниковых геодезических измерений (определений)	$Mt = \sqrt{(m_0^2 + m_1^2)}=0.1$	-
н2У	1097989.81	3629090.32	Метод спутниковых геодезических измерений (определений)	$Mt = \sqrt{(m_0^2 + m_1^2)}=0.1$	-
н3У	1097974.59	3629116.04	Метод спутниковых геодезических измерений (определений)	$Mt = \sqrt{(m_0^2 + m_1^2)}=0.1$	-
н4У	1097919.42	3629094.30	Метод спутниковых геодезических измерений (определений)	$Mt = \sqrt{(m_0^2 + m_1^2)}=0.1$	-
н5У	1097913.96	3629069.66	Метод спутниковых геодезических измерений (определений)	$Mt = \sqrt{(m_0^2 + m_1^2)}=0.1$	-
н1У	1097920.41	3629059.55	Метод спутниковых геодезических измерений (определений)	$Mt = \sqrt{(m_0^2 + m_1^2)}=0.1$	-

**:ЗУ1 :**

**2. Сведения о частях границ образуемых земельных участков:**

обозначение земельного участка

Обозначение части границ		Горизонтальное проложение (S), м	Описание прохождения части границ	Сведения о согласовании местоположения границ (согласовано/спорное)
от т.	до т.			
1	2	3	4	5
н1У	н2У	75.92	-	-
н2У	н3У	29.89	-	-
н3У	н4У	59.30	-	-

:ЗУ1 :				
2. Сведения о частях границ образуемых земельных участков:				
обозначение земельного участка				
Обозначение части границ		Горизонтальное проложение (S), м	Описание прохождения части границ	Сведения о согласовании местоположения границ (согласовано/спорное)
от т.	до т.			
1	2	3	4	5
н4У	н5У	25.24	-	-
н5У	н1У	11.99	-	-
:ЗУ1 :				
3. Сведения о характеристиках образуемого земельного участка:				
обозначение земельного участка				
№ п/п	Наименование характеристики земельного участка		Значение характеристики	
1	2		3	
1.	Адрес земельного участка		-	
1.1.	Сведения о местоположении земельного участка (при отсутствии адреса) в структурированном в соответствии с федеральной информационной адресной системой виде		Российская Федерация, 628483, Ханты-Мансийский автономный округ - Югра, г.о Когалым, город Когалым, улица Таллинская, дом 13	
1.2.	Дополнительные сведения о местоположении земельного участка		-	
2.	Категория земель		Земли населенных пунктов	
3.	Вид (виды) разрешенного использования		-	
3.1.	Дополнительные сведения об использовании земельного участка		-	
4.	Реестровый номер границ территориальной зоны или в случае отсутствия такого реестрового номера ее индивидуальное обозначение (вид, тип, номер, индекс)		-	
5.	Площадь земельного участка ± величина предельной погрешности определения (вычисления) площади ( $P \pm \Delta P$ ), м <sup>2</sup>		2203 ± 16	
6.	Формула, примененная для вычисления предельной погрешности определения площади земельного участка, с подставленными значениями и итоговые (вычисленные) значения ( $\Delta P$ ), м <sup>2</sup>		$\Delta P = 3.5 * M_t * \sqrt{P} = 3.5 * 0,1 * \sqrt{2203} = 16$	
7.	Предельные минимальный и максимальный размеры земельного участка ( $R_{\min}$ и $R_{\max}$ ), м <sup>2</sup>		600 -	
8.	Кадастровый или иной государственный учетный номер (инвентарный) объекта недвижимости, расположенного на образуемом земельном участке		86:17:0010301:140 86:17:0000000:4103 86:17:0010301:1026	
9.	Кадастровые номера исходных земельных участков		-	
9.1.	Кадастровый номер входящего в состав земельного участка, представляющего собой единое землепользование (номер контура многоконтурного земельного участка), преобразование которого осуществляется		-	
9.2.	Кадастровые номера земельных участков, исключаемых из состава измененного (исходного) земельного участка, представляющего собой единое землепользование		-	
9.3.	Кадастровый или иной государственный учетный номер (инвентарный) объекта недвижимости, расположенного на измененном земельном участке		-	
10.	Условный номер земельного участка		86:17:0010301:ЗУ54	

3. Сведения о характеристиках образуемого земельного участка:		:ЗУ1 : обозначение земельного участка
№ п/п	Наименование характеристики земельного участка	Значение характеристики
1	2	3
11.	Учетный номер проекта межевания территории	86.17.000000.2625
12.	Дополнительные сведения об образовании земельного участка	Земельный участок образован из земель неразграниченной государственной собственности
13.	Сведения о земельных участках (землях общего пользования, территории общего пользования), посредством которых обеспечивается доступ	земли общего пользования
14.	Иные сведения	-
4. Пояснения к сведениям об образуемом земельном участке:		:ЗУ1 : обозначение земельного участка
1.	-	



## Сведения об образуемых земельных участках

**1. Сведения о характерных точках границ образуемых земельных участков**

**:ЗУ2 :**

обозначение земельного участка

Система координат МСК-86, зона 3

Зона №3

Обозначение характерных точек границ	Координаты, м		Метод определения координат	Формулы, примененные для расчета средней квадратической погрешности определения координат характерной точки границ (Mt), с подставленными в такие формулы значениями и итоговые (вычисленные) значения Mt, м	Описание закрепления точки
	X	Y			
1	2	3	4	5	6
н6У	1097989.49	3628951.33	Метод спутниковых геодезических измерений (определений)	$Mt = \sqrt{(m_0^2 + m_1^2)}=0.1$	-
н7У	1098070.08	3628986.13	Метод спутниковых геодезических измерений (определений)	$Mt = \sqrt{(m_0^2 + m_1^2)}=0.1$	-
н8У	1098049.72	3629021.22	Метод спутниковых геодезических измерений (определений)	$Mt = \sqrt{(m_0^2 + m_1^2)}=0.1$	-
н9У	1097968.38	3628984.40	Метод спутниковых геодезических измерений (определений)	$Mt = \sqrt{(m_0^2 + m_1^2)}=0.1$	-
н6У	1097989.49	3628951.33	Метод спутниковых геодезических измерений (определений)	$Mt = \sqrt{(m_0^2 + m_1^2)}=0.1$	-

**:ЗУ2 :**

**2. Сведения о частях границ образуемых земельных участков:**

обозначение земельного участка

Обозначение части границ		Горизонтальное проложение (S), м	Описание прохождения части границ	Сведения о согласовании местоположения границ (согласовано/спорное)
от т.	до т.			
1	2	3	4	5
н6У	н7У	87.78	-	-
н7У	н8У	40.57	-	-
н8У	н9У	89.29	-	-
н9У	н6У	39.23	-	-

3. Сведения о характеристиках образуемого земельного участка:		:ЗУ2 :
		обозначение земельного участка
№ п/п	Наименование характеристики земельного участка	Значение характеристики
1	2	3
1.	Адрес земельного участка	-
1.1.	Сведения о местоположении земельного участка (при отсутствии адреса) в структурированном в соответствии с федеральной информационной адресной системой виде	Российская Федерация, 628483, Ханты-Мансийский автономный округ - Югра, г.о Когалым, город Когалым, улица Таллинская, дом 1
1.2.	Дополнительные сведения о местоположении земельного участка	-
2.	Категория земель	Земли населенных пунктов
3.	Вид (виды) разрешенного использования	-
3.1.	Дополнительные сведения об использовании земельного участка	-
4.	Реестровый номер границ территориальной зоны или в случае отсутствия такого реестрового номера ее индивидуальное обозначение (вид, тип, номер, индекс)	-
5.	Площадь земельного участка $\pm$ величина предельной погрешности определения (вычисления) площади ( $P \pm \Delta P$ ), м2	3502 $\pm$ 21
6.	Формула, примененная для вычисления предельной погрешности определения площади земельного участка, с подставленными значениями и итоговые (вычисленные) значения ( $\Delta P$ ), м2	$\Delta P = 3.5 * M_t * \sqrt{P} = 3.5 * 0,1 * \sqrt{3502} = 21$
7.	Предельные минимальный и максимальный размеры земельного участка ( $R_{\min}$ и $R_{\max}$ ), м2	600 -
8.	Кадастровый или иной государственный учетный номер (инвентарный) объекта недвижимости, расположенного на образуемом земельном участке	86:17:0010301:143 86:17:0000000:397 86:17:0000000:875 86:17:0000000:4103
9.	Кадастровые номера исходных земельных участков	-
9.1.	Кадастровый номер входящего в состав земельного участка, представляющего собой единое землепользование (номер контура многоконтурного земельного участка), преобразование которого осуществляется	-
9.2.	Кадастровые номера земельных участков, исключаемых из состава измененного (исходного) земельного участка, представляющего собой единое землепользование	-
9.3.	Кадастровый или иной государственный учетный номер (инвентарный) объекта недвижимости, расположенного на измененном земельном участке	-
10.	Условный номер земельного участка	86:17:0010301:ЗУ52
11.	Учетный номер проекта межевания территории	86.17.000000.2625
12.	Дополнительные сведения об образовании земельного участка	Земельный участок образован из земель неразграниченной государственной собственности
13.	Сведения о земельных участках (землях общего пользования, территории общего пользования), посредством которых обеспечивается доступ	земли общего пользования
14.	Иные сведения	-

4. Пояснения к сведениям об образуемом земельном участке:		:ЗУ2 :
		обозначение земельного участка
1.	-	

## Сведения об образуемых земельных участках

**1. Сведения о характерных точках границ образуемых земельных участков**

**:ЗУЗ :**

обозначение земельного участка

**Система координат МСК-86, зона 3**

**Зона №3**

Обозначение характерных точек границ	Координаты, м		Метод определения координат	Формулы, примененные для расчета средней квадратической погрешности определения координат характерной точки границ (Mt), с подставленными в такие формулы значениями и итоговые (вычисленные) значения Mt, м	Описание закрепления точки
	X	Y			
1	2	3	4	5	6
н9У	1097968.38	3628984.40	Метод спутниковых геодезических измерений (определений)	$Mt = \sqrt{(m_0^2 + m_1^2)}=0.1$	-
н8У	1098049.72	3629021.22	Метод спутниковых геодезических измерений (определений)	$Mt = \sqrt{(m_0^2 + m_1^2)}=0.1$	-
н10У	1098028.22	3629057.06	Метод спутниковых геодезических измерений (определений)	$Mt = \sqrt{(m_0^2 + m_1^2)}=0.1$	-
н11У	1097946.10	3629019.31	Метод спутниковых геодезических измерений (определений)	$Mt = \sqrt{(m_0^2 + m_1^2)}=0.1$	-
н9У	1097968.38	3628984.40	Метод спутниковых геодезических измерений (определений)	$Mt = \sqrt{(m_0^2 + m_1^2)}=0.1$	-

**:ЗУЗ :**

**2. Сведения о частях границ образуемых земельных участков:**

обозначение земельного участка

Обозначение части границ		Горизонтальное проложение (S), м	Описание прохождения части границ	Сведения о согласовании местоположения границ (согласовано/спорное)
от т.	до т.			
1	2	3	4	5
н9У	н8У	89.29	-	-
н8У	н10У	41.79	-	-
н10У	н11У	90.38	-	-
н11У	н9У	41.41	-	-

3. Сведения о характеристиках образуемого земельного участка:		:ЗУЗ : обозначение земельного участка
№ п/п	Наименование характеристики земельного участка	Значение характеристики
1	2	3
1.	Адрес земельного участка	-
1.1.	Сведения о местоположении земельного участка (при отсутствии адреса) в структурированном в соответствии с федеральной информационной адресной системой виде	Российская Федерация, 628483, Ханты-Мансийский автономный округ - Югра, г.о Когалым, город Когалым, улица Таллинская, дом 17
1.2.	Дополнительные сведения о местоположении земельного участка	-
2.	Категория земель	Земли населенных пунктов
3.	Вид (виды) разрешенного использования	-
3.1.	Дополнительные сведения об использовании земельного участка	-
4.	Реестровый номер границ территориальной зоны или в случае отсутствия такого реестрового номера ее индивидуальное обозначение (вид, тип, номер, индекс)	-
5.	Площадь земельного участка $\pm$ величина предельной погрешности определения (вычисления) площади ( $P \pm \Delta P$ ), м2	3707 $\pm$ 21
6.	Формула, примененная для вычисления предельной погрешности определения площади земельного участка, с подставленными значениями и итоговые (вычисленные) значения ( $\Delta P$ ), м2	$\Delta P = 3.5 * M_t * \sqrt{P} = 3.5 * 0,1 * \sqrt{3707} = 21$
7.	Предельные минимальный и максимальный размеры земельного участка ( $R_{\min}$ и $R_{\max}$ ), м2	600 -
8.	Кадастровый или иной государственный учетный номер (инвентарный) объекта недвижимости, расположенного на образуемом земельном участке	86:17:0010301:142 86:17:0000000:397 86:17:0000000:875 86:17:0000000:4103 86:17:0010301:1026
9.	Кадастровые номера исходных земельных участков	-
9.1.	Кадастровый номер входящего в состав земельного участка, представляющего собой единое землепользование (номер контура многоконтурного земельного участка), преобразование которого осуществляется	-
9.2.	Кадастровые номера земельных участков, исключаемых из состава измененного (исходного) земельного участка, представляющего собой единое землепользование	-
9.3.	Кадастровый или иной государственный учетный номер (инвентарный) объекта недвижимости, расположенного на измененном земельном участке	-
10.	Условный номер земельного участка	86:17:0010301:ЗУ53
11.	Учетный номер проекта межевания территории	86.17.000000.2625
12.	Дополнительные сведения об образовании земельного участка	Земельный участок образован из земель неразграниченной государственной собственности
13.	Сведения о земельных участках (землях общего пользования, территории общего пользования), посредством которых обеспечивается доступ	земли общего пользования
14.	Иные сведения	-

4. Пояснения к сведениям об образуемом земельном участке:		:ЗУЗ :
		обозначение земельного участка
1.	-	

## Сведения об образуемых земельных участках

**1. Сведения о характерных точках границ образуемых земельных участков**

**:ЗУ4 :**

обозначение земельного участка

**Система координат МСК-86, зона 3**

**Зона №3**

Обозначение характерных точек границ	Координаты, м		Метод определения координат	Формулы, примененные для расчета средней квадратической погрешности определения координат характерной точки границ (Mt), с подставленными в такие формулы значениями и итоговые (вычисленные) значения Mt, м	Описание закрепле ния точки
	X	Y			
1	2	3	4	5	6
н12У	1098208.42	3629139.29	Метод спутниковых геодезических измерений (определений)	$Mt = \sqrt{(m_0^2 + m_1^2)}=0.1$	-
н13У	1098209.32	3629180.52	Метод спутниковых геодезических измерений (определений)	$Mt = \sqrt{(m_0^2 + m_1^2)}=0.1$	-
н14У	1098205.21	3629232.76	Метод спутниковых геодезических измерений (определений)	$Mt = \sqrt{(m_0^2 + m_1^2)}=0.1$	-
н15У	1098151.86	3629232.28	Метод спутниковых геодезических измерений (определений)	$Mt = \sqrt{(m_0^2 + m_1^2)}=0.1$	-
н16У	1098125.54	3629232.04	Метод спутниковых геодезических измерений (определений)	$Mt = \sqrt{(m_0^2 + m_1^2)}=0.1$	-
н17У	1098124.90	3629191.98	Метод спутниковых геодезических измерений (определений)	$Mt = \sqrt{(m_0^2 + m_1^2)}=0.1$	-
н18У	1098179.63	3629180.02	Метод спутниковых геодезических измерений (определений)	$Mt = \sqrt{(m_0^2 + m_1^2)}=0.1$	-
н19У	1098185.02	3629174.59	Метод спутниковых геодезических измерений (определений)	$Mt = \sqrt{(m_0^2 + m_1^2)}=0.1$	-
н20У	1098184.48	3629145.05	Метод спутниковых геодезических измерений (определений)	$Mt = \sqrt{(m_0^2 + m_1^2)}=0.1$	-

1. Сведения о характерных точках границ образуемых земельных участков					:ЗУ4 :	
обозначение земельного участка						
Система координат МСК-86, зона 3					Зона № 3	
Обозначение характерных точек границ	Координаты, м		Метод определения координат	Формулы, примененные для расчета средней квадратической погрешности определения координат характерной точки границ (Mt), с подставленными в такие формулы значениями и итоговые (вычисленные) значения Mt, м	Описание закрепления точки	
	X	Y				
1	2	3	4	5	6	
н12У	1098208.42	3629139.29	Метод спутниковых геодезических измерений (определений)	$Mt = \sqrt{(m_0^2 + m_1^2)} = 0.1$	-	
2. Сведения о частях границ образуемых земельных участков:						
:ЗУ4 :						
обозначение земельного участка						
Обозначение части границ		Горизонтальное проложение (S), м	Описание прохождения части границ	Сведения о согласовании местоположения границ (согласовано/спорное)		
от т.	до т.					
1	2	3	4	5		
н12У	н13У	41.24	-	-		
н13У	н14У	52.40	-	-		
н14У	н15У	53.35	-	-		
н15У	н16У	26.32	-	-		
н16У	н17У	40.07	-	-		
н17У	н18У	56.02	-	-		
н18У	н19У	7.65	-	-		
н19У	н20У	29.54	-	-		
н20У	н12У	24.62	-	-		
3. Сведения о характеристиках образуемого земельного участка:						
:ЗУ4 :						
обозначение земельного участка						
№ п/п	Наименование характеристики земельного участка			Значение характеристики		
1	2			3		
1.	Адрес земельного участка			-		
1.1.	Сведения о местоположении земельного участка (при отсутствии адреса) в структурированном в соответствии с федеральной информационной адресной системой виде			Российская Федерация, Ханты-Мансийский автономный округ - Югра, г.о. Когалым, город Когалым		
1.2.	Дополнительные сведения о местоположении земельного участка			-		
2.	Категория земель			Земли населенных пунктов		
3.	Вид (виды) разрешенного использования			-		



3. Сведения о характеристиках образуемого земельного участка:		:ЗУ4 : обозначение земельного участка
№ п/п	Наименование характеристики земельного участка	Значение характеристики
1	2	3
3.1.	Дополнительные сведения об использовании земельного участка	-
4.	Реестровый номер границ территориальной зоны или в случае отсутствия такого реестрового номера ее индивидуальное обозначение (вид, тип, номер, индекс)	-
5.	Площадь земельного участка ± величина предельной погрешности определения (вычисления) площади ( $P \pm \Delta P$ ), м <sup>2</sup>	4904 ± 25
6.	Формула, примененная для вычисления предельной погрешности определения площади земельного участка, с подставленными значениями и итоговые (вычисленные) значения ( $\Delta P$ ), м <sup>2</sup>	$\Delta P = 3.5 * M_t * \sqrt{P} = 3.5 * 0,1 * \sqrt{4904} = 25$
7.	Предельные минимальный и максимальный размеры земельного участка ( $P_{\min}$ и $P_{\max}$ ), м <sup>2</sup>	600 -
8.	Кадастровый или иной государственный учетный номер (инвентарный) объекта недвижимости, расположенного на образуемом земельном участке	86:17:0010301:123 86:17:0010301:1041
9.	Кадастровые номера исходных земельных участков	-
9.1.	Кадастровый номер входящего в состав земельного участка, представляющего собой единое землепользование (номер контура многоконтурного земельного участка), преобразование которого осуществляется	-
9.2.	Кадастровые номера земельных участков, исключаемых из состава измененного (исходного) земельного участка, представляющего собой единое землепользование	-
9.3.	Кадастровый или иной государственный учетный номер (инвентарный) объекта недвижимости, расположенного на измененном земельном участке	-
10.	Условный номер земельного участка	86:17:0010301:ЗУ106
11.	Учетный номер проекта межевания территории	86.17.000000.2625
12.	Дополнительные сведения об образовании земельного участка	Земельный участок образован из земель неразграниченной государственной собственности
13.	Сведения о земельных участках (землях общего пользования, территории общего пользования), посредством которых обеспечивается доступ	земли общего пользования
14.	Иные сведения	-
4. Пояснения к сведениям об образуемом земельном участке:		:ЗУ4 : обозначение земельного участка
1.	-	

## Сведения об образуемых земельных участках

**1. Сведения о характерных точках границ образуемых земельных участков**

**:ЗУ5 :**

обозначение земельного участка

**Система координат МСК-86, зона 3**

**Зона №3**

Обозначение характерных точек границ	Координаты, м		Метод определения координат	Формулы, примененные для расчета средней квадратической погрешности определения координат характерной точки границ (Mt), с подставленными в такие формулы значениями и итоговые (вычисленные) значения Mt, м	Описание закрепле ния точки
	X	Y			
1	2	3	4	5	6
н21У	1098291.35	3629119.29	Метод спутниковых геодезических измерений (определений)	$Mt = \sqrt{(m_0^2 + m_1^2)}=0.1$	-
н22У	1098291.35	3629190.98	Метод спутниковых геодезических измерений (определений)	$Mt = \sqrt{(m_0^2 + m_1^2)}=0.1$	-
н23У	1098291.35	3629227.69	Метод спутниковых геодезических измерений (определений)	$Mt = \sqrt{(m_0^2 + m_1^2)}=0.1$	-
н24У	1098225.67	3629227.68	Метод спутниковых геодезических измерений (определений)	$Mt = \sqrt{(m_0^2 + m_1^2)}=0.1$	-
н25У	1098226.30	3629179.48	Метод спутниковых геодезических измерений (определений)	$Mt = \sqrt{(m_0^2 + m_1^2)}=0.1$	-
н26У	1098228.32	3629134.49	Метод спутниковых геодезических измерений (определений)	$Mt = \sqrt{(m_0^2 + m_1^2)}=0.1$	-
н21У	1098291.35	3629119.29	Метод спутниковых геодезических измерений (определений)	$Mt = \sqrt{(m_0^2 + m_1^2)}=0.1$	-

:ЗУ5 :				
2. Сведения о частях границ образуемых земельных участков:				
обозначение земельного участка				
Обозначение части границ		Горизонтальное проложение (S), м	Описание прохождения части границ	Сведения о согласовании местоположения границ (согласовано/спорное)
от т.	до т.			
1	2	3	4	5
н21У	н22У	71.69	-	-
н22У	н23У	36.71	-	-
н23У	н24У	65.68	-	-
н24У	н25У	48.20	-	-
н25У	н26У	45.04	-	-
н26У	н21У	64.84	-	-
:ЗУ5 :				
3. Сведения о характеристиках образуемого земельного участка:				
обозначение земельного участка				
№ п/п	Наименование характеристики земельного участка		Значение характеристики	
1	2		3	
1.	Адрес земельного участка		-	
1.1.	Сведения о местоположении земельного участка (при отсутствии адреса) в структурированном в соответствии с федеральной информационной адресной системой виде		Российская Федерация, Ханты-Мансийский автономный округ - Югра, г.о Когалым, город Когалым	
1.2.	Дополнительные сведения о местоположении земельного участка		-	
2.	Категория земель		Земли населенных пунктов	
3.	Вид (виды) разрешенного использования		-	
3.1.	Дополнительные сведения об использовании земельного участка		-	
4.	Реестровый номер границ территориальной зоны или в случае отсутствия такого реестрового номера ее индивидуальное обозначение (вид, тип, номер, индекс)		-	
5.	Площадь земельного участка $\pm$ величина предельной погрешности определения (вычисления) площади ( $P \pm \Delta P$ ), м <sup>2</sup>		6511 $\pm$ 28	
6.	Формула, примененная для вычисления предельной погрешности определения площади земельного участка, с подставленными значениями и итоговые (вычисленные) значения ( $\Delta P$ ), м <sup>2</sup>		$\Delta P = 3.5 * M_t * \sqrt{P} = 3.5 * 0,1 * \sqrt{6511} = 28$	
7.	Предельные минимальный и максимальный размеры земельного участка ( $P_{\min}$ и $P_{\max}$ ), м <sup>2</sup>		600 -	
8.	Кадастровый или иной государственный учетный номер (инвентарный) объекта недвижимости, расположенного на образуемом земельном участке		86:17:0010301:125 86:17:0010301:658 86:17:0010301:1040	
9.	Кадастровые номера исходных земельных участков		-	
9.1.	Кадастровый номер входящего в состав земельного участка, представляющего собой единое землепользование (номер контура многоконтурного земельного участка), преобразование которого осуществляется		-	
9.2.	Кадастровые номера земельных участков, исключаемых из состава измененного (исходного) земельного участка, представляющего собой единое землепользование		-	

3. Сведения о характеристиках образуемого земельного участка:		:ЗУ5 : обозначение земельного участка
№ п/п	Наименование характеристики земельного участка	Значение характеристики
1	2	3
9.3.	Кадастровый или иной государственный учетный номер (инвентарный) объекта недвижимости, расположенного на измененном земельном участке	-
10.	Условный номер земельного участка	86:17:0010301:ЗУ105
11.	Учетный номер проекта межевания территории	86.17.000000.2625
12.	Дополнительные сведения об образовании земельного участка	Земельный участок образован из земель неразграниченной государственной собственности
13.	Сведения о земельных участках (землях общего пользования, территории общего пользования), посредством которых обеспечивается доступ	земли общего пользования
14.	Иные сведения	-
4. Пояснения к сведениям об образуемом земельном участке:		:ЗУ5 : обозначение земельного участка
1.	-	

## Сведения об образуемых земельных участках

**1. Сведения о характерных точках границ образуемых земельных участков**

**:ЗУ6 :**

обозначение земельного участка

Система координат МСК-86, зона 3

Зона №3

Обозначение характерных точек границ	Координаты, м		Метод определения координат	Формулы, примененные для расчета средней квадратической погрешности определения координат характерной точки границ (Mt), с подставленными в такие формулы значениями и итоговые (вычисленные) значения Mt, м	Описание закрепления точки
	X	Y			
1	2	3	4	5	6
н27У	1098347.50	3629116.88	Метод спутниковых геодезических измерений (определений)	$Mt = \sqrt{(m_0^2 + m_1^2)}=0.1$	-
н28У	1098347.48	3629190.98	Метод спутниковых геодезических измерений (определений)	$Mt = \sqrt{(m_0^2 + m_1^2)}=0.1$	-
н22У	1098291.35	3629190.98	Метод спутниковых геодезических измерений (определений)	$Mt = \sqrt{(m_0^2 + m_1^2)}=0.1$	-
н21У	1098291.35	3629119.29	Метод спутниковых геодезических измерений (определений)	$Mt = \sqrt{(m_0^2 + m_1^2)}=0.1$	-
н29У	1098301.33	3629116.88	Метод спутниковых геодезических измерений (определений)	$Mt = \sqrt{(m_0^2 + m_1^2)}=0.1$	-
н27У	1098347.50	3629116.88	Метод спутниковых геодезических измерений (определений)	$Mt = \sqrt{(m_0^2 + m_1^2)}=0.1$	-

**:ЗУ6 :**

**2. Сведения о частях границ образуемых земельных участков:**

обозначение земельного участка

Обозначение части границ		Горизонтальное проложение (S), м	Описание прохождения части границ	Сведения о согласовании местоположения границ (согласовано/спорное)
от т.	до т.			
1	2	3	4	5
н27У	н28У	74.10	-	-
н28У	н22У	56.13	-	-
н22У	н21У	71.69	-	-

<b>:ЗУ6 :</b>				
<b>2. Сведения о частях границ образуемых земельных участков:</b>				
обозначение земельного участка				
<b>Обозначение части границ</b>		<b>Горизонтальное проложение (S), м</b>	<b>Описание прохождения части границ</b>	<b>Сведения о согласовании местоположения границ (согласовано/спорное)</b>
<b>от т.</b>	<b>до т.</b>			
<b>1</b>	<b>2</b>	<b>3</b>	<b>4</b>	<b>5</b>
н21У	н29У	10.27	-	-
н29У	н27У	46.17	-	-
<b>3. Сведения о характеристиках образуемого земельного участка:</b>				
<b>:ЗУ6 :</b>				
обозначение земельного участка				
<b>№ п/п</b>	<b>Наименование характеристики земельного участка</b>		<b>Значение характеристики</b>	
<b>1</b>	<b>2</b>		<b>3</b>	
1.	Адрес земельного участка		-	
1.1.	Сведения о местоположении земельного участка (при отсутствии адреса) в структурированном в соответствии с федеральной информационной адресной системой виде		Российская Федерация, Ханты-Мансийский автономный округ - Югра, г.о Когалым, город Когалым	
1.2.	Дополнительные сведения о местоположении земельного участка		-	
2.	Категория земель		Земли населенных пунктов	
3.	Вид (виды) разрешенного использования		-	
3.1.	Дополнительные сведения об использовании земельного участка		-	
4.	Реестровый номер границ территориальной зоны или в случае отсутствия такого реестрового номера ее индивидуальное обозначение (вид, тип, номер, индекс)		-	
5.	Площадь земельного участка ± величина предельной погрешности определения (вычисления) площади ( $P \pm \Delta P$ ), м <sup>2</sup>		4148 ± 23	
6.	Формула, примененная для вычисления предельной погрешности определения площади земельного участка, с подставленными значениями и итоговые (вычисленные) значения ( $\Delta P$ ), м <sup>2</sup>		$\Delta P = 3.5 * M_t * \sqrt{P} = 3.5 * 0,1 * \sqrt{4148} = 23$	
7.	Предельные минимальный и максимальный размеры земельного участка ( $R_{\min}$ и $R_{\max}$ ), м <sup>2</sup>		600 -	
8.	Кадастровый или иной государственный учетный номер (инвентарный) объекта недвижимости, расположенного на образуемом земельном участке		86:17:0010301:153 86:17:0010301:155 86:17:0000000:560 86:17:0010301:1040	
9.	Кадастровые номера исходных земельных участков		-	
9.1.	Кадастровый номер входящего в состав земельного участка, представляющего собой единое землепользование (номер контура многоконтурного земельного участка), преобразование которого осуществляется		-	
9.2.	Кадастровые номера земельных участков, исключаемых из состава измененного (исходного) земельного участка, представляющего собой единое землепользование		-	
9.3.	Кадастровый или иной государственный учетный номер (инвентарный) объекта недвижимости, расположенного на измененном земельном участке		-	
10.	Условный номер земельного участка		86:17:0010301:ЗУ103	

3. Сведения о характеристиках образуемого земельного участка:		:ЗУ6 : обозначение земельного участка
№ п/п	Наименование характеристики земельного участка	Значение характеристики
1	2	3
11.	Учетный номер проекта межевания территории	86.17.000000.2625
12.	Дополнительные сведения об образовании земельного участка	Земельный участок образован из земель неразграниченной государственной собственности
13.	Сведения о земельных участках (землях общего пользования, территории общего пользования), посредством которых обеспечивается доступ	земли общего пользования
14.	Иные сведения	-
4. Пояснения к сведениям об образуемом земельном участке:		:ЗУ6 : обозначение земельного участка
1.	-	

## Сведения об образуемых земельных участках

**1. Сведения о характерных точках границ образуемых земельных участков**

**:ЗУ7 :**

обозначение земельного участка

**Система координат МСК-86, зона 3**

**Зона №3**

Обозначение характерных точек границ	Координаты, м		Метод определения координат	Формулы, примененные для расчета средней квадратической погрешности определения координат характерной точки границ (Mt), с подставленными в такие формулы значениями и итоговые (вычисленные) значения Mt, м	Описание закрепле ния точки
	X	Y			
1	2	3	4	5	6
н30У	1098339.51	3629363.57	Метод спутниковых геодезических измерений (определений)	$Mt = \sqrt{(m_0^2 + m_1^2)}=0.1$	-
н31У	1098339.72	3629369.12	Метод спутниковых геодезических измерений (определений)	$Mt = \sqrt{(m_0^2 + m_1^2)}=0.1$	-
н32У	1098349.11	3629395.51	Метод спутниковых геодезических измерений (определений)	$Mt = \sqrt{(m_0^2 + m_1^2)}=0.1$	-
н33У	1098306.31	3629406.57	Метод спутниковых геодезических измерений (определений)	$Mt = \sqrt{(m_0^2 + m_1^2)}=0.1$	-
н34У	1098303.81	3629397.41	Метод спутниковых геодезических измерений (определений)	$Mt = \sqrt{(m_0^2 + m_1^2)}=0.1$	-
н35У	1098299.77	3629377.64	Метод спутниковых геодезических измерений (определений)	$Mt = \sqrt{(m_0^2 + m_1^2)}=0.1$	-
н36У	1098299.24	3629363.58	Метод спутниковых геодезических измерений (определений)	$Mt = \sqrt{(m_0^2 + m_1^2)}=0.1$	-
н30У	1098339.51	3629363.57	Метод спутниковых геодезических измерений (определений)	$Mt = \sqrt{(m_0^2 + m_1^2)}=0.1$	-



:ЗУ7 :				
2. Сведения о частях границ образуемых земельных участков:				
обозначение земельного участка				
Обозначение части границ		Горизонтальное проложение (S), м	Описание прохождения части границ	Сведения о согласовании местоположения границ (согласовано/спорное)
от т.	до т.			
1	2	3	4	5
н30У	н31У	5.55	-	-
н31У	н32У	28.01	-	-
н32У	н33У	44.21	-	-
н33У	н34У	9.50	-	-
н34У	н35У	20.18	-	-
н35У	н36У	14.07	-	-
н36У	н30У	40.27	-	-
:ЗУ7 :				
3. Сведения о характеристиках образуемого земельного участка:				
обозначение земельного участка				
№ п/п	Наименование характеристики земельного участка		Значение характеристики	
1	2		3	
1.	Адрес земельного участка		-	
1.1.	Сведения о местоположении земельного участка (при отсутствии адреса) в структурированном в соответствии с федеральной информационной адресной системой виде		Российская Федерация, 628483, Ханты-Мансийский автономный округ - Югра, г.о. Когалым, город Когалым, улица Вильнюсская, дом 1	
1.2.	Дополнительные сведения о местоположении земельного участка		-	
2.	Категория земель		Земли населенных пунктов	
3.	Вид (виды) разрешенного использования		-	
3.1.	Дополнительные сведения об использовании земельного участка		-	
4.	Реестровый номер границ территориальной зоны или в случае отсутствия такого реестрового номера ее индивидуальное обозначение (вид, тип, номер, индекс)		-	
5.	Площадь земельного участка ± величина предельной погрешности определения (вычисления) площади ( $P \pm \Delta P$ ), м <sup>2</sup>		1623 ± 14	
6.	Формула, примененная для вычисления предельной погрешности определения площади земельного участка, с подставленными значениями и итоговые (вычисленные) значения ( $\Delta P$ ), м <sup>2</sup>		$\Delta P = 3.5 * M_t * \sqrt{P} = 3.5 * 0,1 * \sqrt{1623} = 14$	
7.	Предельные минимальный и максимальный размеры земельного участка ( $P_{\min}$ и $P_{\max}$ ), м <sup>2</sup>		600 -	
8.	Кадастровый или иной государственный учетный номер (инвентарный) объекта недвижимости, расположенного на образуемом земельном участке		86:17:0010301:149 86:17:0000000:614 86:17:0010301:1039	
9.	Кадастровые номера исходных земельных участков		-	
9.1.	Кадастровый номер входящего в состав земельного участка, представляющего собой единое землепользование (номер контура многоконтурного земельного участка), преобразование которого осуществляется		-	

3. Сведения о характеристиках образуемого земельного участка:		:ЗУ7 : обозначение земельного участка
№ п/п	Наименование характеристики земельного участка	Значение характеристики
1	2	3
9.2.	Кадастровые номера земельных участков, исключаемых из состава измененного (исходного) земельного участка, представляющего собой единое землепользование	-
9.3.	Кадастровый или иной государственный учетный номер (инвентарный) объекта недвижимости, расположенного на измененном земельном участке	-
10.	Условный номер земельного участка	86:17:0010301:ЗУ7
11.	Учетный номер проекта межевания территории	86.17.000000.2625
12.	Дополнительные сведения об образовании земельного участка	Земельный участок образован из земель неразграниченной государственной собственности
13.	Сведения о земельных участках (землях общего пользования, территории общего пользования), посредством которых обеспечивается доступ	земли общего пользования
14.	Иные сведения	-
4. Пояснения к сведениям об образуемом земельном участке:		:ЗУ7 : обозначение земельного участка
1.	-	

## Сведения об образуемых земельных участках

**1. Сведения о характерных точках границ образуемых земельных участков**

**:ЗУ8 :**

обозначение земельного участка

Система координат МСК-86, зона 3

Зона №3

Обозначение характерных точек границ	Координаты, м		Метод определения координат	Формулы, примененные для расчета средней квадратической погрешности определения координат характерной точки границ (Mt), с подставленными в такие формулы значениями и итоговые (вычисленные) значения Mt, м	Описание закрепления точки
	X	Y			
1	2	3	4	5	6
н37У	1098337.13	3629300.29	Метод спутниковых геодезических измерений (определений)	$Mt = \sqrt{(m_0^2 + m_1^2)}=0.1$	-
н38У	1098338.24	3629329.68	Метод спутниковых геодезических измерений (определений)	$Mt = \sqrt{(m_0^2 + m_1^2)}=0.1$	-
н39У	1098297.97	3629329.69	Метод спутниковых геодезических измерений (определений)	$Mt = \sqrt{(m_0^2 + m_1^2)}=0.1$	-
н40У	1098296.87	3629300.30	Метод спутниковых геодезических измерений (определений)	$Mt = \sqrt{(m_0^2 + m_1^2)}=0.1$	-
н37У	1098337.13	3629300.29	Метод спутниковых геодезических измерений (определений)	$Mt = \sqrt{(m_0^2 + m_1^2)}=0.1$	-

**:ЗУ8 :**

**2. Сведения о частях границ образуемых земельных участков:**

обозначение земельного участка

Обозначение части границ		Горизонтальное проложение (S), м	Описание прохождения части границ	Сведения о согласовании местоположения границ (согласовано/спорное)
от т.	до т.			
1	2	3	4	5
н37У	н38У	29.41	-	-
н38У	н39У	40.27	-	-
н39У	н40У	29.41	-	-
н40У	н37У	40.26	-	-

3. Сведения о характеристиках образуемого земельного участка:		:ЗУ8 : обозначение земельного участка
№ п/п	Наименование характеристики земельного участка	Значение характеристики
1	2	3
1.	Адрес земельного участка	-
1.1.	Сведения о местоположении земельного участка (при отсутствии адреса) в структурированном в соответствии с федеральной информационной адресной системой виде	Российская Федерация, 628483, Ханты-Мансийский автономный округ - Югра, г.о Когалым, город Когалым, улица Вильнюсская, дом 5
1.2.	Дополнительные сведения о местоположении земельного участка	-
2.	Категория земель	Земли населенных пунктов
3.	Вид (виды) разрешенного использования	-
3.1.	Дополнительные сведения об использовании земельного участка	-
4.	Реестровый номер границ территориальной зоны или в случае отсутствия такого реестрового номера ее индивидуальное обозначение (вид, тип, номер, индекс)	-
5.	Площадь земельного участка $\pm$ величина предельной погрешности определения (вычисления) площади ( $P \pm \Delta P$ ), м <sup>2</sup>	1183 $\pm$ 12
6.	Формула, примененная для вычисления предельной погрешности определения площади земельного участка, с подставленными значениями и итоговые (вычисленные) значения ( $\Delta P$ ), м <sup>2</sup>	$\Delta P = 3.5 * M_t * \sqrt{P} = 3.5 * 0,1 * \sqrt{1183} = 12$
7.	Предельные минимальный и максимальный размеры земельного участка ( $R_{\min}$ и $R_{\max}$ ), м <sup>2</sup>	600 -
8.	Кадастровый или иной государственный учетный номер (инвентарный) объекта недвижимости, расположенного на образуемом земельном участке	86:17:0010301:176 86:17:0000000:560
9.	Кадастровые номера исходных земельных участков	-
9.1.	Кадастровый номер входящего в состав земельного участка, представляющего собой единое землепользование (номер контура многоконтурного земельного участка), преобразование которого осуществляется	-
9.2.	Кадастровые номера земельных участков, исключаемых из состава измененного (исходного) земельного участка, представляющего собой единое землепользование	-
9.3.	Кадастровый или иной государственный учетный номер (инвентарный) объекта недвижимости, расположенного на измененном земельном участке	-
10.	Условный номер земельного участка	86:17:0010301:ЗУ9
11.	Учетный номер проекта межевания территории	86.17.000000.2625
12.	Дополнительные сведения об образовании земельного участка	Земельный участок образован из земель неразграниченной государственной собственности
13.	Сведения о земельных участках (землях общего пользования, территории общего пользования), посредством которых обеспечивается доступ	земли общего пользования
14.	Иные сведения	-

4. Пояснения к сведениям об образуемом земельном участке:		:ЗУ8 :
		обозначение земельного участка
1.	-	

## Сведения об образуемых земельных участках

**1. Сведения о характерных точках границ образуемых земельных участков**

**:ЗУ9 :**

обозначение земельного участка

Система координат МСК-86, зона 3

Зона №3

Обозначение характерных точек границ	Координаты, м		Метод определения координат	Формулы, примененные для расчета средней квадратической погрешности определения координат характерной точки границ (Mt), с подставленными в такие формулы значениями и итоговые (вычисленные) значения Mt, м	Описание закрепления точки
	X	Y			
1	2	3	4	5	6
н38У	1098338.24	3629329.68	Метод спутниковых геодезических измерений (определений)	$Mt = \sqrt{(m_0^2 + m_1^2)}=0.1$	-
н30У	1098339.51	3629363.57	Метод спутниковых геодезических измерений (определений)	$Mt = \sqrt{(m_0^2 + m_1^2)}=0.1$	-
н36У	1098299.24	3629363.58	Метод спутниковых геодезических измерений (определений)	$Mt = \sqrt{(m_0^2 + m_1^2)}=0.1$	-
н39У	1098297.97	3629329.69	Метод спутниковых геодезических измерений (определений)	$Mt = \sqrt{(m_0^2 + m_1^2)}=0.1$	-
н38У	1098338.24	3629329.68	Метод спутниковых геодезических измерений (определений)	$Mt = \sqrt{(m_0^2 + m_1^2)}=0.1$	-

**:ЗУ9 :**

**2. Сведения о частях границ образуемых земельных участков:**

обозначение земельного участка

Обозначение части границ		Горизонтальное проложение (S), м	Описание прохождения части границ	Сведения о согласовании местоположения границ (согласовано/спорное)
от т.	до т.			
1	2	3	4	5
н38У	н30У	33.91	-	-
н30У	н36У	40.27	-	-
н36У	н39У	33.91	-	-
н39У	н38У	40.27	-	-

3. Сведения о характеристиках образуемого земельного участка:		:ЗУ9 : обозначение земельного участка
№ п/п	Наименование характеристики земельного участка	Значение характеристики
1	2	3
1.	Адрес земельного участка	-
1.1.	Сведения о местоположении земельного участка (при отсутствии адреса) в структурированном в соответствии с федеральной информационной адресной системой виде	Российская Федерация, 628483, Ханты-Мансийский автономный округ - Югра, г.о Когалым, город Когалым, улица Вильнюсская, дом 3
1.2.	Дополнительные сведения о местоположении земельного участка	-
2.	Категория земель	Земли населенных пунктов
3.	Вид (виды) разрешенного использования	-
3.1.	Дополнительные сведения об использовании земельного участка	-
4.	Реестровый номер границ территориальной зоны или в случае отсутствия такого реестрового номера ее индивидуальное обозначение (вид, тип, номер, индекс)	-
5.	Площадь земельного участка $\pm$ величина предельной погрешности определения (вычисления) площади ( $P \pm \Delta P$ ), м <sup>2</sup>	1365 $\pm$ 13
6.	Формула, примененная для вычисления предельной погрешности определения площади земельного участка, с подставленными значениями и итоговые (вычисленные) значения ( $\Delta P$ ), м <sup>2</sup>	$\Delta P = 3.5 * M_t * \sqrt{P} = 3.5 * 0,1 * \sqrt{1365} = 13$
7.	Предельные минимальный и максимальный размеры земельного участка ( $R_{\min}$ и $R_{\max}$ ), м <sup>2</sup>	600 -
8.	Кадастровый или иной государственный учетный номер (инвентарный) объекта недвижимости, расположенного на образуемом земельном участке	86:17:0010301:164 86:17:0000000:560 86:17:0010301:1039
9.	Кадастровые номера исходных земельных участков	-
9.1.	Кадастровый номер входящего в состав земельного участка, представляющего собой единое землепользование (номер контура многоконтурного земельного участка), преобразование которого осуществляется	-
9.2.	Кадастровые номера земельных участков, исключаемых из состава измененного (исходного) земельного участка, представляющего собой единое землепользование	-
9.3.	Кадастровый или иной государственный учетный номер (инвентарный) объекта недвижимости, расположенного на измененном земельном участке	-
10.	Условный номер земельного участка	86:17:0010301:ЗУ10
11.	Учетный номер проекта межевания территории	86.17.000000.2625
12.	Дополнительные сведения об образовании земельного участка	Земельный участок образован из земель неразграниченной государственной собственности
13.	Сведения о земельных участках (землях общего пользования, территории общего пользования), посредством которых обеспечивается доступ	земли общего пользования
14.	Иные сведения	-

4. Пояснения к сведениям об образуемом земельном участке:		:ЗУ9 :
		обозначение земельного участка
1.	-	



## Сведения об образуемых земельных участках

**1. Сведения о характерных точках границ образуемых земельных участков**

**:ЗУ10 :**

обозначение земельного участка

**Система координат МСК-86, зона 3**

**Зона №3**

Обозначение характерных точек границ	Координаты, м		Метод определения координат	Формулы, примененные для расчета средней квадратической погрешности определения координат характерной точки границ (Mt), с подставленными в такие формулы значениями и итоговые (вычисленные) значения Mt, м	Описание закрепле ния точки
	X	Y			
1	2	3	4	5	6
н41У	1098005.82	3629097.42	Метод спутниковых геодезических измерений (определений)	$Mt = \sqrt{(m_0^2 + m_1^2)}=0.1$	-
н42У	1098008.30	3629099.38	Метод спутниковых геодезических измерений (определений)	$Mt = \sqrt{(m_0^2 + m_1^2)}=0.1$	-
н43У	1098007.82	3629100.20	Метод спутниковых геодезических измерений (определений)	$Mt = \sqrt{(m_0^2 + m_1^2)}=0.1$	-
н44У	1098007.30	3629102.24	Метод спутниковых геодезических измерений (определений)	$Mt = \sqrt{(m_0^2 + m_1^2)}=0.1$	-
н45У	1098007.34	3629103.66	Метод спутниковых геодезических измерений (определений)	$Mt = \sqrt{(m_0^2 + m_1^2)}=0.1$	-
н46У	1098007.88	3629105.22	Метод спутниковых геодезических измерений (определений)	$Mt = \sqrt{(m_0^2 + m_1^2)}=0.1$	-
н47У	1098009.08	3629106.58	Метод спутниковых геодезических измерений (определений)	$Mt = \sqrt{(m_0^2 + m_1^2)}=0.1$	-
н48У	1098009.92	3629107.18	Метод спутниковых геодезических измерений (определений)	$Mt = \sqrt{(m_0^2 + m_1^2)}=0.1$	-
н49У	1098002.08	3629119.16	Метод спутниковых геодезических измерений (определений)	$Mt = \sqrt{(m_0^2 + m_1^2)}=0.1$	-

1. Сведения о характерных точках границ образуемых земельных участков				:ЗУ10 :	
				обозначение земельного участка	
Система координат МСК-86, зона 3				Зона № 3	
Обозначение характерных точек границ	Координаты, м		Метод определения координат	Формулы, примененные для расчета средней квадратической погрешности определения координат характерной точки границ (Mt), с подставленными в такие формулы значениями и итоговые (вычисленные) значения Mt, м	Описание закрепле ния точки
	X	Y			
1	2	3	4	5	6
н50У	1097995.38	3629115.35	Метод спутниковых геодезических измерений (определений)	$Mt = \sqrt{(m_0^2 + m_1^2)}=0.1$	-
н51У	1097968.88	3629160.70	Метод спутниковых геодезических измерений (определений)	$Mt = \sqrt{(m_0^2 + m_1^2)}=0.1$	-
н52У	1097961.73	3629160.58	Метод спутниковых геодезических измерений (определений)	$Mt = \sqrt{(m_0^2 + m_1^2)}=0.1$	-
н53У	1097979.87	3629129.82	Метод спутниковых геодезических измерений (определений)	$Mt = \sqrt{(m_0^2 + m_1^2)}=0.1$	-
н54У	1097969.91	3629124.10	Метод спутниковых геодезических измерений (определений)	$Mt = \sqrt{(m_0^2 + m_1^2)}=0.1$	-
н3У	1097974.59	3629116.04	Метод спутниковых геодезических измерений (определений)	$Mt = \sqrt{(m_0^2 + m_1^2)}=0.1$	-
н2У	1097989.81	3629090.32	Метод спутниковых геодезических измерений (определений)	$Mt = \sqrt{(m_0^2 + m_1^2)}=0.1$	-
н41У	1098005.82	3629097.42	Метод спутниковых геодезических измерений (определений)	$Mt = \sqrt{(m_0^2 + m_1^2)}=0.1$	-

:ЗУ10 :				
2. Сведения о частях границ образуемых земельных участков:				
обозначение земельного участка				
Обозначение части границ		Горизонтальное проложение (S), м	Описание прохождения части границ	Сведения о согласовании местоположения границ (согласовано/спорное)
от т.	до т.			
1	2	3	4	5
н41У	н42У	3.16	-	-
н42У	н43У	0.95	-	-
н43У	н44У	2.11	-	-
н44У	н45У	1.42	-	-
н45У	н46У	1.65	-	-
н46У	н47У	1.81	-	-
н47У	н48У	1.03	-	-
н48У	н49У	14.32	-	-
н49У	н50У	7.71	-	-
н50У	н51У	52.52	-	-
н51У	н52У	7.15	-	-
н52У	н53У	35.71	-	-
н53У	н54У	11.49	-	-
н54У	н3У	9.32	-	-
н3У	н2У	29.89	-	-
н2У	н41У	17.51	-	-
:ЗУ10 :				
3. Сведения о характеристиках образуемого земельного участка:				
обозначение земельного участка				
№ п/п	Наименование характеристики земельного участка		Значение характеристики	
1	2		3	
1.	Адрес земельного участка		-	
1.1.	Сведения о местоположении земельного участка (при отсутствии адреса) в структурированном в соответствии с федеральной информационной адресной системой виде		Российская Федерация, Ханты-Мансийский автономный округ - Югра, г.о Когалым, город Когалым	
1.2.	Дополнительные сведения о местоположении земельного участка		проезд к ул. Таллинская,28/1	
2.	Категория земель		Земли населенных пунктов	
3.	Вид (виды) разрешенного использования		-	
3.1.	Дополнительные сведения об использовании земельного участка		-	
4.	Реестровый номер границ территориальной зоны или в случае отсутствия такого реестрового номера ее индивидуальное обозначение (вид, тип, номер, индекс)		-	
5.	Площадь земельного участка ± величина предельной погрешности определения (вычисления) площади ( $P \pm \Delta P$ ), м <sup>2</sup>		1054 ± 11	
6.	Формула, примененная для вычисления предельной погрешности определения площади земельного участка, с подставленными значениями и итоговые (вычисленные) значения ( $\Delta P$ ), м <sup>2</sup>		$\Delta P = 3.5 * M_t * \sqrt{P} = 3.5 * 0,1 * \sqrt{1054} = 11$	

3. Сведения о характеристиках образуемого земельного участка:		:ЗУ10 :
		обозначение земельного участка
№ п/п	Наименование характеристики земельного участка	Значение характеристики
1	2	3
7.	Предельные минимальный и максимальный размеры земельного участка (Рмин и Рмакс), м2	- -
8.	Кадастровый или иной государственный учетный номер (инвентарный) объекта недвижимости, расположенного на образуемом земельном участке	86:17:0000000:911 86:17:0000000:4124 86:17:0010301:654
9.	Кадастровые номера исходных земельных участков	-
9.1.	Кадастровый номер входящего в состав земельного участка, представляющего собой единое землепользование (номер контура многоконтурного земельного участка), преобразование которого осуществляется	-
9.2.	Кадастровые номера земельных участков, исключаемых из состава измененного (исходного) земельного участка, представляющего собой единое землепользование	-
9.3.	Кадастровый или иной государственный учетный номер (инвентарный) объекта недвижимости, расположенного на измененном земельном участке	-
10.	Условный номер земельного участка	86:17:0010301:ЗУ57
11.	Учетный номер проекта межевания территории	86.17.000000.2625
12.	Дополнительные сведения об образовании земельного участка	Земельный участок образован из земель неразграниченной государственной собственности
13.	Сведения о земельных участках (землях общего пользования, территории общего пользования), посредством которых обеспечивается доступ	земли общего пользования
14.	Иные сведения	-
4. Пояснения к сведениям об образуемом земельном участке:		:ЗУ10 :
		обозначение земельного участка
1.	-	

## Сведения об образуемых земельных участках

**1. Сведения о характерных точках границ образуемых земельных участков**

**:ЗУ11 :**

обозначение земельного участка

**Система координат МСК-86, зона 3**

**Зона №3**

Обозначение характерных точек границ	Координаты, м		Метод определения координат	Формулы, примененные для расчета средней квадратической погрешности определения координат характерной точки границ (Mt), с подставленными в такие формулы значениями и итоговые (вычисленные) значения Mt, м	Описание закрепле ния точки
	X	Y			
1	2	3	4	5	6
н55У	1098028.49	3629230.20	Метод спутниковых геодезических измерений (определений)	$Mt = \sqrt{(m_0^2 + m_1^2)}=0.1$	-
н56У	1098031.49	3629245.33	Метод спутниковых геодезических измерений (определений)	$Mt = \sqrt{(m_0^2 + m_1^2)}=0.1$	-
н57У	1097949.88	3629245.29	Метод спутниковых геодезических измерений (определений)	$Mt = \sqrt{(m_0^2 + m_1^2)}=0.1$	-
н58У	1097934.46	3629244.59	Метод спутниковых геодезических измерений (определений)	$Mt = \sqrt{(m_0^2 + m_1^2)}=0.1$	-
н59У	1097909.53	3629249.09	Метод спутниковых геодезических измерений (определений)	$Mt = \sqrt{(m_0^2 + m_1^2)}=0.1$	-
н60У	1097889.32	3629252.74	Метод спутниковых геодезических измерений (определений)	$Mt = \sqrt{(m_0^2 + m_1^2)}=0.1$	-
н61У	1097885.35	3629253.45	Метод спутниковых геодезических измерений (определений)	$Mt = \sqrt{(m_0^2 + m_1^2)}=0.1$	-
н62У	1097884.58	3629238.35	Метод спутниковых геодезических измерений (определений)	$Mt = \sqrt{(m_0^2 + m_1^2)}=0.1$	-
155	1097899.64	3629235.62	Метод спутниковых геодезических измерений (определений)	$Mt = \sqrt{(m_0^2 + m_1^2)}=0.1$	-

1. Сведения о характерных точках границ образуемых земельных участков				:ЗУ11 :	
обозначение земельного участка					
Система координат МСК-86, зона 3					Зона № 3
Обозначение характерных точек границ	Координаты, м		Метод определения координат	Формулы, примененные для расчета средней квадратической погрешности определения координат характерной точки границ (Mt), с подставленными в такие формулы значениями и итоговые (вычисленные) значения Mt, м	Описание закрепле ния точки
	X	Y			
1	2	3	4	5	6
154	1097932.72	3629229.66	Метод спутниковых геодезических измерений (определений)	$Mt = \sqrt{(m_0^2 + m_1^2)}=0.1$	-
н63У	1097937.46	3629228.81	Метод спутниковых геодезических измерений (определений)	$Mt = \sqrt{(m_0^2 + m_1^2)}=0.1$	-
н64У	1097946.64	3629228.63	Метод спутниковых геодезических измерений (определений)	$Mt = \sqrt{(m_0^2 + m_1^2)}=0.1$	-
н55У	1098028.49	3629230.20	Метод спутниковых геодезических измерений (определений)	$Mt = \sqrt{(m_0^2 + m_1^2)}=0.1$	-
:ЗУ11 :					
2. Сведения о частях границ образуемых земельных участков:				обозначение земельного участка	
Обозначение части границ		Горизонтальное проложение (S), м	Описание прохождения части границ	Сведения о согласовании местоположения границ (согласовано/спорное)	
от т.	до т.				
1	2	3	4	5	
н55У	н56У	15.42	-	-	
н56У	н57У	81.61	-	-	
н57У	н58У	15.44	-	-	
н58У	н59У	25.33	-	-	
н59У	н60У	20.54	-	-	
н60У	н61У	4.03	-	-	
н61У	н62У	15.12	-	-	
н62У	155	15.31	-	-	
155	154	33.61	-	-	
154	н63У	4.82	-	-	
н63У	н64У	9.18	-	-	

:ЗУ11 :				
2. Сведения о частях границ образуемых земельных участков: _____				
обозначение земельного участка				
Обозначение части границ		Горизонтальное проложение (S), м	Описание прохождения части границ	Сведения о согласовании местоположения границ (согласовано/спорное)
от т.	до т.			
1	2	3	4	5
н64У	н55У	81.87	-	-
:ЗУ11 :				
3. Сведения о характеристиках образуемого земельного участка: _____				
обозначение земельного участка				
№ п/п	Наименование характеристики земельного участка		Значение характеристики	
1	2		3	
1.	Адрес земельного участка		-	
1.1.	Сведения о местоположении земельного участка (при отсутствии адреса) в структурированном в соответствии с федеральной информационной адресной системой виде		Российская Федерация, Ханты-Мансийский автономный округ - Югра, г.о Когалым, город Когалым, улица Таллинская	
1.2.	Дополнительные сведения о местоположении земельного участка		-	
2.	Категория земель		Земли населенных пунктов	
3.	Вид (виды) разрешенного использования		-	
3.1.	Дополнительные сведения об использовании земельного участка		-	
4.	Реестровый номер границ территориальной зоны или в случае отсутствия такого реестрового номера ее индивидуальное обозначение (вид, тип, номер, индекс)		-	
5.	Площадь земельного участка ± величина предельной погрешности определения (вычисления) площади (P± ΔP), м2		2274 ± 17	
6.	Формула, примененная для вычисления предельной погрешности определения площади земельного участка, с подставленными значениями и итоговые (вычисленные) значения (ΔP), м2		ΔP=3.5*Mt*√P=3.5*0,1*√2274=17	
7.	Предельные минимальный и максимальный размеры земельного участка (Рмин и Рмакс), м2		- -	
8.	Кадастровый или иной государственный учетный номер (инвентарный) объекта недвижимости, расположенного на образуемом земельном участке		86:17:0000000:911 86:17:0000000:4039 86:17:0000000:4103 86:17:0010301:657	
9.	Кадастровые номера исходных земельных участков		-	
9.1.	Кадастровый номер входящего в состав земельного участка, представляющего собой единое землепользование (номер контура многоконтурного земельного участка), преобразование которого осуществляется		-	
9.2.	Кадастровые номера земельных участков, исключаемых из состава измененного (исходного) земельного участка, представляющего собой единое землепользование		-	
9.3.	Кадастровый или иной государственный учетный номер (инвентарный) объекта недвижимости, расположенного на измененном земельном участке		-	
10.	Условный номер земельного участка		86:17:0010301:ЗУ65	

3. Сведения о характеристиках образуемого земельного участка:		:ЗУ11 : обозначение земельного участка
№ п/п	Наименование характеристики земельного участка	Значение характеристики
1	2	3
11.	Учетный номер проекта межевания территории	86.17.000000.2625
12.	Дополнительные сведения об образовании земельного участка	Земельный участок образован из земель неразграниченной государственной собственности
13.	Сведения о земельных участках (землях общего пользования, территории общего пользования), посредством которых обеспечивается доступ	земли общего пользования
14.	Иные сведения	-
4. Пояснения к сведениям об образуемом земельном участке:		:ЗУ11 : обозначение земельного участка
1.	-	



## Сведения об образуемых земельных участках

**1. Сведения о характерных точках границ образуемых земельных участков**

**:ЗУ12 :**

обозначение земельного участка

**Система координат МСК-86, зона 3**

**Зона №3**

Обозначение характерных точек границ	Координаты, м		Метод определения координат	Формулы, примененные для расчета средней квадратической погрешности определения координат характерной точки границ (Mt), с подставленными в такие формулы значениями и итоговые (вычисленные) значения Mt, м	Описание закрепле ния точки
	X	Y			
1	2	3	4	5	6
80	1098561.80	3629099.38	Метод спутниковых геодезических измерений (определений)	$Mt = \sqrt{(m_0^2 + m_1^2)}=0.1$	-
79	1098480.46	3629087.24	Метод спутниковых геодезических измерений (определений)	$Mt = \sqrt{(m_0^2 + m_1^2)}=0.1$	-
н65У	1098407.15	3629116.88	Метод спутниковых геодезических измерений (определений)	$Mt = \sqrt{(m_0^2 + m_1^2)}=0.1$	-
н66У	1098362.50	3629116.88	Метод спутниковых геодезических измерений (определений)	$Mt = \sqrt{(m_0^2 + m_1^2)}=0.1$	-
н27У	1098347.50	3629116.88	Метод спутниковых геодезических измерений (определений)	$Mt = \sqrt{(m_0^2 + m_1^2)}=0.1$	-
н29У	1098301.33	3629116.88	Метод спутниковых геодезических измерений (определений)	$Mt = \sqrt{(m_0^2 + m_1^2)}=0.1$	-
н21У	1098291.35	3629119.29	Метод спутниковых геодезических измерений (определений)	$Mt = \sqrt{(m_0^2 + m_1^2)}=0.1$	-
н26У	1098228.32	3629134.49	Метод спутниковых геодезических измерений (определений)	$Mt = \sqrt{(m_0^2 + m_1^2)}=0.1$	-
н12У	1098208.42	3629139.29	Метод спутниковых геодезических измерений (определений)	$Mt = \sqrt{(m_0^2 + m_1^2)}=0.1$	-

1. Сведения о характерных точках границ образуемых земельных участков				:ЗУ12 :	
				обозначение земельного участка	
Система координат МСК-86, зона 3				Зона № 3	
Обозначение характерных точек границ	Координаты, м		Метод определения координат	Формулы, примененные для расчета средней квадратической погрешности определения координат характерной точки границ (Mt), с подставленными в такие формулы значениями и итоговые (вычисленные) значения Mt, м	Описание закрепле ния точки
	X	Y			
1	2	3	4	5	6
н20У	1098184.48	3629145.05	Метод спутниковых геодезических измерений (определений)	$Mt = \sqrt{(m_0^2 + m_1^2)}=0.1$	-
н67У	1098124.39	3629159.51	Метод спутниковых геодезических измерений (определений)	$Mt = \sqrt{(m_0^2 + m_1^2)}=0.1$	-
н68У	1098117.43	3629161.24	Метод спутниковых геодезических измерений (определений)	$Mt = \sqrt{(m_0^2 + m_1^2)}=0.1$	-
н69У	1098075.49	3629171.35	Метод спутниковых геодезических измерений (определений)	$Mt = \sqrt{(m_0^2 + m_1^2)}=0.1$	-
н70У	1098040.49	3629179.80	Метод спутниковых геодезических измерений (определений)	$Mt = \sqrt{(m_0^2 + m_1^2)}=0.1$	-
н71У	1098028.49	3629183.21	Метод спутниковых геодезических измерений (определений)	$Mt = \sqrt{(m_0^2 + m_1^2)}=0.1$	-
99	1098005.80	3629182.84	Метод спутниковых геодезических измерений (определений)	$Mt = \sqrt{(m_0^2 + m_1^2)}=0.1$	-
163	1097955.18	3629182.00	Метод спутниковых геодезических измерений (определений)	$Mt = \sqrt{(m_0^2 + m_1^2)}=0.1$	-
н72У	1097952.15	3629181.94	Метод спутниковых геодезических измерений (определений)	$Mt = \sqrt{(m_0^2 + m_1^2)}=0.1$	-

1. Сведения о характерных точках границ образуемых земельных участков				:ЗУ12 :	
				обозначение земельного участка	
Система координат МСК-86, зона 3				Зона № 3	
Обозначение характерных точек границ	Координаты, м		Метод определения координат	Формулы, примененные для расчета средней квадратической погрешности определения координат характерной точки границ (Mt), с подставленными в такие формулы значениями и итоговые (вычисленные) значения Mt, м	Описание закрепле ния точки
	X	Y			
1	2	3	4	5	6
157	1097920.30	3629142.68	Метод спутниковых геодезических измерений (определений)	$Mt = \sqrt{(m_0^2 + m_1^2)}=0.1$	-
156	1097888.98	3629150.10	Метод спутниковых геодезических измерений (определений)	$Mt = \sqrt{(m_0^2 + m_1^2)}=0.1$	-
н73У	1097880.17	3629152.19	Метод спутниковых геодезических измерений (определений)	$Mt = \sqrt{(m_0^2 + m_1^2)}=0.1$	-
н5У	1097913.96	3629069.66	Метод спутниковых геодезических измерений (определений)	$Mt = \sqrt{(m_0^2 + m_1^2)}=0.1$	-
н4У	1097919.42	3629094.30	Метод спутниковых геодезических измерений (определений)	$Mt = \sqrt{(m_0^2 + m_1^2)}=0.1$	-
н74У	1097923.67	3629113.50	Метод спутниковых геодезических измерений (определений)	$Mt = \sqrt{(m_0^2 + m_1^2)}=0.1$	-
н52У	1097961.73	3629160.58	Метод спутниковых геодезических измерений (определений)	$Mt = \sqrt{(m_0^2 + m_1^2)}=0.1$	-
н51У	1097968.88	3629160.70	Метод спутниковых геодезических измерений (определений)	$Mt = \sqrt{(m_0^2 + m_1^2)}=0.1$	-
210	1098027.32	3629161.70	Метод спутниковых геодезических измерений (определений)	$Mt = \sqrt{(m_0^2 + m_1^2)}=0.1$	-

1. Сведения о характерных точках границ образуемых земельных участков				:ЗУ12 :	
				обозначение земельного участка	
Система координат МСК-86, зона 3				Зона № 3	
Обозначение характерных точек границ	Координаты, м		Метод определения координат	Формулы, примененные для расчета средней квадратической погрешности определения координат характерной точки границ (Mt), с подставленными в такие формулы значениями и итоговые (вычисленные) значения Mt, м	Описание закрепле ния точки
	X	Y			
1	2	3	4	5	6
209	1098040.82	3629162.00	Метод спутниковых геодезических измерений (определений)	$Mt = \sqrt{(m_0^2 + m_1^2)}=0.1$	-
н75У	1098040.98	3629158.36	Метод спутниковых геодезических измерений (определений)	$Mt = \sqrt{(m_0^2 + m_1^2)}=0.1$	-
н76У	1098136.39	3629135.06	Метод спутниковых геодезических измерений (определений)	$Mt = \sqrt{(m_0^2 + m_1^2)}=0.1$	-
н77У	1098151.12	3629131.51	Метод спутниковых геодезических измерений (определений)	$Mt = \sqrt{(m_0^2 + m_1^2)}=0.1$	-
н78У	1098208.31	3629117.71	Метод спутниковых геодезических измерений (определений)	$Mt = \sqrt{(m_0^2 + m_1^2)}=0.1$	-
н79У	1098303.78	3629094.81	Метод спутниковых геодезических измерений (определений)	$Mt = \sqrt{(m_0^2 + m_1^2)}=0.1$	-
н80У	1098401.98	3629096.32	Метод спутниковых геодезических измерений (определений)	$Mt = \sqrt{(m_0^2 + m_1^2)}=0.1$	-
н81У	1098477.90	3629065.64	Метод спутниковых геодезических измерений (определений)	$Mt = \sqrt{(m_0^2 + m_1^2)}=0.1$	-
н82У	1098571.98	3629079.66	Метод спутниковых геодезических измерений (определений)	$Mt = \sqrt{(m_0^2 + m_1^2)}=0.1$	-

1. Сведения о характерных точках границ образуемых земельных участков				:ЗУ12 :	
				обозначение земельного участка	
Система координат МСК-86, зона 3				Зона № 3	
Обозначение характерных точек границ	Координаты, м		Метод определения координат	Формулы, примененные для расчета средней квадратической погрешности определения координат характерной точки границ (Mt), с подставленными в такие формулы значениями и итоговые (вычисленные) значения Mt, м	Описание закрепле ния точки
	X	Y			
1	2	3	4	5	6
н83У	1098671.26	3629182.91	Метод спутниковых геодезических измерений (определений)	$Mt = \sqrt{(m_0^2 + m_1^2)}=0.1$	-
н84У	1098655.26	3629196.58	Метод спутниковых геодезических измерений (определений)	$Mt = \sqrt{(m_0^2 + m_1^2)}=0.1$	-
80	1098561.80	3629099.38	Метод спутниковых геодезических измерений (определений)	$Mt = \sqrt{(m_0^2 + m_1^2)}=0.1$	-
:ЗУ12 :					
2. Сведения о частях границ образуемых земельных участков:				обозначение земельного участка	
Обозначение части границ		Горизонтальное проложение (S), м	Описание прохождения части границ	Сведения о согласовании местоположения границ (согласовано/спорное)	
от т.	до т.				
1	2	3	4	5	
80	79	82.24	-	-	
79	н65У	79.08	-	-	
н65У	н66У	44.65	-	-	
н66У	н27У	15.00	-	-	
н27У	н29У	46.17	-	-	
н29У	н21У	10.27	-	-	
н21У	н26У	64.84	-	-	
н26У	н12У	20.47	-	-	
н12У	н20У	24.62	-	-	
н20У	н67У	61.81	-	-	
н67У	н68У	7.17	-	-	
н68У	н69У	43.14	-	-	
н69У	н70У	36.01	-	-	
н70У	н71У	12.48	-	-	
н71У	99	22.69	-	-	

:ЗУ12 :				
2. Сведения о частях границ образуемых земельных участков:				
обозначение земельного участка				
Обозначение части границ		Горизонтальное проложение (S), м	Описание прохождения части границ	Сведения о согласовании местоположения границ (согласовано/спорное)
от т.	до т.			
1	2	3	4	5
99	163	50.63	-	-
163	н72У	3.03	-	-
н72У	157	50.55	-	-
157	156	32.19	-	-
156	н73У	9.05	-	-
н73У	н5У	89.18	-	-
н5У	н4У	25.24	-	-
н4У	н74У	19.66	-	-
н74У	н52У	60.54	-	-
н52У	н51У	7.15	-	-
н51У	210	58.45	-	-
210	209	13.50	-	-
209	н75У	3.64	-	-
н75У	н76У	98.21	-	-
н76У	н77У	15.15	-	-
н77У	н78У	58.83	-	-
н78У	н79У	98.18	-	-
н79У	н80У	98.21	-	-
н80У	н81У	81.88	-	-
н81У	н82У	95.12	-	-
н82У	н83У	143.24	-	-
н83У	н84У	21.04	-	-
н84У	80	134.84	-	-
:ЗУ12 :				
3. Сведения о характеристиках образуемого земельного участка:				
обозначение земельного участка				
№ п/п	Наименование характеристики земельного участка		Значение характеристики	
1	2		3	
1.	Адрес земельного участка		-	
1.1.	Сведения о местоположении земельного участка (при отсутствии адреса) в структурированном в соответствии с федеральной информационной адресной системой виде		Российская Федерация, Ханты-Мансийский автономный округ - Югра, г.о Когалым, город Когалым, улица Рижская	
1.2.	Дополнительные сведения о местоположении земельного участка		-	
2.	Категория земель		Земли населенных пунктов	
3.	Вид (виды) разрешенного использования		-	
3.1.	Дополнительные сведения об использовании земельного участка		-	

3. Сведения о характеристиках образуемого земельного участка:		:ЗУ12 :
		обозначение земельного участка
№ п/п	Наименование характеристики земельного участка	Значение характеристики
1	2	3
4.	Реестровый номер границ территориальной зоны или в случае отсутствия такого реестрового номера ее индивидуальное обозначение (вид, тип, номер, индекс)	-
5.	Площадь земельного участка $\pm$ величина предельной погрешности определения (вычисления) площади ( $P \pm \Delta P$ ), м <sup>2</sup>	18933 $\pm$ 48
6.	Формула, примененная для вычисления предельной погрешности определения площади земельного участка, с подставленными значениями и итоговые (вычисленные) значения ( $\Delta P$ ), м <sup>2</sup>	$\Delta P = 3.5 * M_t * \sqrt{P} = 3.5 * 0,1 * \sqrt{18933} = 48$
7.	Предельные минимальный и максимальный размеры земельного участка ( $P_{\min}$ и $P_{\max}$ ), м <sup>2</sup>	- -
8.	Кадастровый или иной государственный учетный номер (инвентарный) объекта недвижимости, расположенного на образуемом земельном участке	86:17:0000000:911 86:17:0010301:654 86:17:0000000:4103 86:17:0010301:657 86:17:0000000:4124 86:17:0010301:1026
9.	Кадастровые номера исходных земельных участков	-
9.1.	Кадастровый номер входящего в состав земельного участка, представляющего собой единое землепользование (номер контура многоконтурного земельного участка), преобразование которого осуществляется	-
9.2.	Кадастровые номера земельных участков, исключаемых из состава измененного (исходного) земельного участка, представляющего собой единое землепользование	-
9.3.	Кадастровый или иной государственный учетный номер (инвентарный) объекта недвижимости, расположенного на измененном земельном участке	-
10.	Условный номер земельного участка	86:17:0010301:ЗУ74
11.	Учетный номер проекта межевания территории	86.17.000000.2625
12.	Дополнительные сведения об образовании земельного участка	Земельный участок образован из земель неразграниченной государственной собственности
13.	Сведения о земельных участках (землях общего пользования, территории общего пользования), посредством которых обеспечивается доступ	земли общего пользования
14.	Иные сведения	-
4. Пояснения к сведениям об образуемом земельном участке:		:ЗУ12 :
		обозначение земельного участка
1.	-	

## Сведения об образуемых земельных участках

**1. Сведения о характерных точках границ образуемых земельных участков**

**:ЗУ13 :**

обозначение земельного участка

**Система координат МСК-86, зона 3**

**Зона №3**

Обозначение характерных точек границ	Координаты, м		Метод определения координат	Формулы, примененные для расчета средней квадратической погрешности определения координат характерной точки границ (Mt), с подставленными в такие формулы значениями и итоговые (вычисленные) значения Mt, м	Описание закрепле ния точки
	X	Y			
1	2	3	4	5	6
н85У	1098127.19	3629445.94	Метод спутниковых геодезических измерений (определений)	$Mt = \sqrt{(m_0^2 + m_1^2)}=0.1$	-
н86У	1098094.22	3629435.67	Метод спутниковых геодезических измерений (определений)	$Mt = \sqrt{(m_0^2 + m_1^2)}=0.1$	-
н87У	1098069.79	3629435.67	Метод спутниковых геодезических измерений (определений)	$Mt = \sqrt{(m_0^2 + m_1^2)}=0.1$	-
н88У	1098019.23	3629420.02	Метод спутниковых геодезических измерений (определений)	$Mt = \sqrt{(m_0^2 + m_1^2)}=0.1$	-
н89У	1098004.52	3629415.46	Метод спутниковых геодезических измерений (определений)	$Mt = \sqrt{(m_0^2 + m_1^2)}=0.1$	-
н90У	1097996.42	3629404.08	Метод спутниковых геодезических измерений (определений)	$Mt = \sqrt{(m_0^2 + m_1^2)}=0.1$	-
н91У	1097980.07	3629381.09	Метод спутниковых геодезических измерений (определений)	$Mt = \sqrt{(m_0^2 + m_1^2)}=0.1$	-
н92У	1097963.79	3629358.19	Метод спутниковых геодезических измерений (определений)	$Mt = \sqrt{(m_0^2 + m_1^2)}=0.1$	-
н93У	1097953.71	3629344.02	Метод спутниковых геодезических измерений (определений)	$Mt = \sqrt{(m_0^2 + m_1^2)}=0.1$	-



1. Сведения о характерных точках границ образуемых земельных участков				:ЗУ13 :	
				обозначение земельного участка	
Система координат МСК-86, зона 3				Зона № 3	
Обозначение характерных точек границ	Координаты, м		Метод определения координат	Формулы, примененные для расчета средней квадратической погрешности определения координат характерной точки границ (Mt), с подставленными в такие формулы значениями и итоговые (вычисленные) значения Mt, м	Описание закрепле ния точки
	X	Y			
1	2	3	4	5	6
н94У	1097952.86	3629339.63	Метод спутниковых геодезических измерений (определений)	$Mt = \sqrt{(m_0^2 + m_1^2)}=0.1$	-
н95У	1097950.02	3629324.95	Метод спутниковых геодезических измерений (определений)	$Mt = \sqrt{(m_0^2 + m_1^2)}=0.1$	-
н96У	1097947.08	3629309.75	Метод спутниковых геодезических измерений (определений)	$Mt = \sqrt{(m_0^2 + m_1^2)}=0.1$	-
н97У	1097940.97	3629278.18	Метод спутниковых геодезических измерений (определений)	$Mt = \sqrt{(m_0^2 + m_1^2)}=0.1$	-
н58У	1097934.46	3629244.59	Метод спутниковых геодезических измерений (определений)	$Mt = \sqrt{(m_0^2 + m_1^2)}=0.1$	-
н57У	1097949.88	3629245.29	Метод спутниковых геодезических измерений (определений)	$Mt = \sqrt{(m_0^2 + m_1^2)}=0.1$	-
н98У	1097967.82	3629337.98	Метод спутниковых геодезических измерений (определений)	$Mt = \sqrt{(m_0^2 + m_1^2)}=0.1$	-
н99У	1097983.86	3629360.53	Метод спутниковых геодезических измерений (определений)	$Mt = \sqrt{(m_0^2 + m_1^2)}=0.1$	-
н100У	1098013.80	3629402.63	Метод спутниковых геодезических измерений (определений)	$Mt = \sqrt{(m_0^2 + m_1^2)}=0.1$	-

1. Сведения о характерных точках границ образуемых земельных участков				:ЗУ13 :	
				обозначение земельного участка	
Система координат МСК-86, зона 3				Зона № 3	
Обозначение характерных точек границ	Координаты, м		Метод определения координат	Формулы, примененные для расчета средней квадратической погрешности определения координат характерной точки границ (Mt), с подставленными в такие формулы значениями и итоговые (вычисленные) значения Mt, м	Описание закрепления точки
	X	Y			
1	2	3	4	5	6
н101У	1098044.31	3629412.14	Метод спутниковых геодезических измерений (определений)	$Mt = \sqrt{(m_0^2 + m_1^2)}=0.1$	-
н102У	1098054.52	3629415.28	Метод спутниковых геодезических измерений (определений)	$Mt = \sqrt{(m_0^2 + m_1^2)}=0.1$	-
н103У	1098055.48	3629416.93	Метод спутниковых геодезических измерений (определений)	$Mt = \sqrt{(m_0^2 + m_1^2)}=0.1$	-
н104У	1098056.53	3629417.98	Метод спутниковых геодезических измерений (определений)	$Mt = \sqrt{(m_0^2 + m_1^2)}=0.1$	-
н105У	1098057.96	3629418.42	Метод спутниковых геодезических измерений (определений)	$Mt = \sqrt{(m_0^2 + m_1^2)}=0.1$	-
н106У	1098071.51	3629422.73	Метод спутниковых геодезических измерений (определений)	$Mt = \sqrt{(m_0^2 + m_1^2)}=0.1$	-
н107У	1098071.89	3629422.75	Метод спутниковых геодезических измерений (определений)	$Mt = \sqrt{(m_0^2 + m_1^2)}=0.1$	-
н108У	1098092.33	3629423.28	Метод спутниковых геодезических измерений (определений)	$Mt = \sqrt{(m_0^2 + m_1^2)}=0.1$	-
н109У	1098128.12	3629426.52	Метод спутниковых геодезических измерений (определений)	$Mt = \sqrt{(m_0^2 + m_1^2)}=0.1$	-

1. Сведения о характерных точках границ образуемых земельных участков				:ЗУ13 :	
				обозначение земельного участка	
Система координат МСК-86, зона 3				Зона № 3	
Обозначение характерных точек границ	Координаты, м		Метод определения координат	Формулы, примененные для расчета средней квадратической погрешности определения координат характерной точки границ (Mt), с подставленными в такие формулы значениями и итоговые (вычисленные) значения Mt, м	Описание закрепле ния точки
	X	Y			
1	2	3	4	5	6
н110У	1098128.64	3629426.71	Метод спутниковых геодезических измерений (определений)	$Mt = \sqrt{(m_0^2 + m_1^2)}=0.1$	-
н111У	1098133.02	3629429.47	Метод спутниковых геодезических измерений (определений)	$Mt = \sqrt{(m_0^2 + m_1^2)}=0.1$	-
н112У	1098133.24	3629429.62	Метод спутниковых геодезических измерений (определений)	$Mt = \sqrt{(m_0^2 + m_1^2)}=0.1$	-
н113У	1098136.15	3629433.12	Метод спутниковых геодезических измерений (определений)	$Mt = \sqrt{(m_0^2 + m_1^2)}=0.1$	-
н114У	1098136.28	3629433.44	Метод спутниковых геодезических измерений (определений)	$Mt = \sqrt{(m_0^2 + m_1^2)}=0.1$	-
н115У	1098137.24	3629437.71	Метод спутниковых геодезических измерений (определений)	$Mt = \sqrt{(m_0^2 + m_1^2)}=0.1$	-
н116У	1098137.28	3629438.12	Метод спутниковых геодезических измерений (определений)	$Mt = \sqrt{(m_0^2 + m_1^2)}=0.1$	-
н117У	1098135.35	3629461.39	Метод спутниковых геодезических измерений (определений)	$Mt = \sqrt{(m_0^2 + m_1^2)}=0.1$	-
н118У	1098133.36	3629476.76	Метод спутниковых геодезических измерений (определений)	$Mt = \sqrt{(m_0^2 + m_1^2)}=0.1$	-

1. Сведения о характерных точках границ образуемых земельных участков				:ЗУ13 :	
				обозначение земельного участка	
Система координат МСК-86, зона 3				Зона № 3	
Обозначение характерных точек границ	Координаты, м		Метод определения координат	Формулы, примененные для расчета средней квадратической погрешности определения координат характерной точки границ (Mt), с подставленными в такие формулы значениями и итоговые (вычисленные) значения Mt, м	Описание закрепле ния точки
	X	Y			
1	2	3	4	5	6
н119У	1098133.28	3629481.70	Метод спутниковых геодезических измерений (определений)	$Mt = \sqrt{(m_0^2 + m_1^2)}=0.1$	-
н120У	1098133.92	3629485.17	Метод спутниковых геодезических измерений (определений)	$Mt = \sqrt{(m_0^2 + m_1^2)}=0.1$	-
н121У	1098134.19	3629485.73	Метод спутниковых геодезических измерений (определений)	$Mt = \sqrt{(m_0^2 + m_1^2)}=0.1$	-
н122У	1098136.27	3629487.71	Метод спутниковых геодезических измерений (определений)	$Mt = \sqrt{(m_0^2 + m_1^2)}=0.1$	-
н123У	1098136.95	3629487.97	Метод спутниковых геодезических измерений (определений)	$Mt = \sqrt{(m_0^2 + m_1^2)}=0.1$	-
н124У	1098143.48	3629488.11	Метод спутниковых геодезических измерений (определений)	$Mt = \sqrt{(m_0^2 + m_1^2)}=0.1$	-
н125У	1098143.78	3629488.08	Метод спутниковых геодезических измерений (определений)	$Mt = \sqrt{(m_0^2 + m_1^2)}=0.1$	-
н126У	1098162.13	3629484.65	Метод спутниковых геодезических измерений (определений)	$Mt = \sqrt{(m_0^2 + m_1^2)}=0.1$	-
107	1098163.96	3629492.70	Метод спутниковых геодезических измерений (определений)	$Mt = \sqrt{(m_0^2 + m_1^2)}=0.1$	-

1. Сведения о характерных точках границ образуемых земельных участков				:ЗУ13 :	
обозначение земельного участка					
Система координат МСК-86, зона 3					Зона № 3
Обозначение характерных точек границ	Координаты, м		Метод определения координат	Формулы, примененные для расчета средней квадратической погрешности определения координат характерной точки границ (Mt), с подставленными в такие формулы значениями и итоговые (вычисленные) значения Mt, м	Описание закрепле ния точки
	X	Y			
1	2	3	4	5	6
106	1098159.38	3629490.46	Метод спутниковых геодезических измерений (определений)	$Mt = \sqrt{(m_0^2 + m_1^2)}=0.1$	-
н127У	1098126.60	3629499.90	Метод спутниковых геодезических измерений (определений)	$Mt = \sqrt{(m_0^2 + m_1^2)}=0.1$	-
н85У	1098127.19	3629445.94	Метод спутниковых геодезических измерений (определений)	$Mt = \sqrt{(m_0^2 + m_1^2)}=0.1$	-
:ЗУ13 :					
2. Сведения о частях границ образуемых земельных участков:				обозначение земельного участка	
Обозначение части границ		Горизонтальное проложение (S), м	Описание прохождения части границ	Сведения о согласовании местоположения границ (согласовано/спорное)	
от т.	до т.				
1	2	3	4	5	
н85У	н86У	34.53	-	-	
н86У	н87У	24.43	-	-	
н87У	н88У	52.93	-	-	
н88У	н89У	15.40	-	-	
н89У	н90У	13.97	-	-	
н90У	н91У	28.21	-	-	
н91У	н92У	28.10	-	-	
н92У	н93У	17.39	-	-	
н93У	н94У	4.47	-	-	
н94У	н95У	14.95	-	-	
н95У	н96У	15.48	-	-	
н96У	н97У	32.16	-	-	
н97У	н58У	34.22	-	-	
н58У	н57У	15.44	-	-	
н57У	н98У	94.41	-	-	

## 2. Сведения о частях границ образуемых земельных участков:

обозначение земельного участка

Обозначение части границ		Горизонтальное проложение (S), м	Описание прохождения части границ	Сведения о согласовании местоположения границ (согласовано/спорное)
от т.	до т.			
1	2	3	4	5
н98У	н99У	27.67	-	-
н99У	н100У	51.66	-	-
н100У	н101У	31.96	-	-
н101У	н102У	10.68	-	-
н102У	н103У	1.91	-	-
н103У	н104У	1.48	-	-
н104У	н105У	1.50	-	-
н105У	н106У	14.22	-	-
н106У	н107У	0.38	-	-
н107У	н108У	20.45	-	-
н108У	н109У	35.94	-	-
н109У	н110У	0.55	-	-
н110У	н111У	5.18	-	-
н111У	н112У	0.27	-	-
н112У	н113У	4.55	-	-
н113У	н114У	0.35	-	-
н114У	н115У	4.38	-	-
н115У	н116У	0.41	-	-
н116У	н117У	23.35	-	-
н117У	н118У	15.50	-	-
н118У	н119У	4.94	-	-
н119У	н120У	3.53	-	-
н120У	н121У	0.62	-	-
н121У	н122У	2.87	-	-
н122У	н123У	0.73	-	-
н123У	н124У	6.53	-	-
н124У	н125У	0.30	-	-
н125У	н126У	18.67	-	-
н126У	107	8.26	-	-
107	106	5.10	-	-
106	н127У	34.11	-	-
н127У	н85У	53.96	-	-

3. Сведения о характеристиках образуемого земельного участка:		:ЗУ13 :
		обозначение земельного участка
№ п/п	Наименование характеристики земельного участка	Значение характеристики
1	2	3
1.	Адрес земельного участка	-
1.1.	Сведения о местоположении земельного участка (при отсутствии адреса) в структурированном в соответствии с федеральной информационной адресной системой виде	Российская Федерация, Ханты-Мансийский автономный округ - Югра, г.о Когалым, город Когалым, улица Рижская
1.2.	Дополнительные сведения о местоположении земельного участка	-
2.	Категория земель	Земли населенных пунктов
3.	Вид (виды) разрешенного использования	-
3.1.	Дополнительные сведения об использовании земельного участка	-
4.	Реестровый номер границ территориальной зоны или в случае отсутствия такого реестрового номера ее индивидуальное обозначение (вид, тип, номер, индекс)	-
5.	Площадь земельного участка $\pm$ величина предельной погрешности определения (вычисления) площади ( $P \pm \Delta P$ ), м2	5244 $\pm$ 25
6.	Формула, примененная для вычисления предельной погрешности определения площади земельного участка, с подставленными значениями и итоговые (вычисленные) значения ( $\Delta P$ ), м2	$\Delta P = 3.5 * M_t * \sqrt{P} = 3.5 * 0,1 * \sqrt{5244} = 25$
7.	Предельные минимальный и максимальный размеры земельного участка ( $R_{\min}$ и $R_{\max}$ ), м2	- -
8.	Кадастровый или иной государственный учетный номер (инвентарный) объекта недвижимости, расположенного на образуемом земельном участке	86:17:0000000:613 86:17:0000000:911 86:17:0000000:4039 86:17:0010301:1038 86:17:0010301:1041
9.	Кадастровые номера исходных земельных участков	-
9.1.	Кадастровый номер входящего в состав земельного участка, представляющего собой единое землепользование (номер контура многоконтурного земельного участка), преобразование которого осуществляется	-
9.2.	Кадастровые номера земельных участков, исключаемых из состава измененного (исходного) земельного участка, представляющего собой единое землепользование	-
9.3.	Кадастровый или иной государственный учетный номер (инвентарный) объекта недвижимости, расположенного на измененном земельном участке	-
10.	Условный номер земельного участка	86:17:0010301:ЗУ75
11.	Учетный номер проекта межевания территории	86.17.000000.2625
12.	Дополнительные сведения об образовании земельного участка	Земельный участок образован из земель неразграниченной государственной собственности
13.	Сведения о земельных участках (землях общего пользования, территории общего пользования), посредством которых обеспечивается доступ	земли общего пользования
14.	Иные сведения	-

4. Пояснения к сведениям об образуемом земельном участке:		:ЗУ13 :
		обозначение земельного участка
1.	-	



## Сведения об образуемых земельных участках

**1. Сведения о характерных точках границ образуемых земельных участков**

**:ЗУ14 :**

обозначение земельного участка

**Система координат МСК-86, зона 3**

**Зона №3**

Обозначение характерных точек границ	Координаты, м		Метод определения координат	Формулы, примененные для расчета средней квадратической погрешности определения координат характерной точки границ (Mt), с подставленными в такие формулы значениями и итоговые (вычисленные) значения Mt, м	Описание закрепле ния точки
	X	Y			
1	2	3	4	5	6
151	1098401.86	3629303.60	Метод спутниковых геодезических измерений (определений)	$Mt = \sqrt{(m_0^2 + m_1^2)}=0.1$	-
150	1098414.18	3629302.62	Метод спутниковых геодезических измерений (определений)	$Mt = \sqrt{(m_0^2 + m_1^2)}=0.1$	-
н128У	1098414.10	3629306.20	Метод спутниковых геодезических измерений (определений)	$Mt = \sqrt{(m_0^2 + m_1^2)}=0.1$	-
н129У	1098414.20	3629307.80	Метод спутниковых геодезических измерений (определений)	$Mt = \sqrt{(m_0^2 + m_1^2)}=0.1$	-
н130У	1098411.70	3629309.30	Метод спутниковых геодезических измерений (определений)	$Mt = \sqrt{(m_0^2 + m_1^2)}=0.1$	-
н131У	1098412.40	3629310.80	Метод спутниковых геодезических измерений (определений)	$Mt = \sqrt{(m_0^2 + m_1^2)}=0.1$	-
н132У	1098412.80	3629317.50	Метод спутниковых геодезических измерений (определений)	$Mt = \sqrt{(m_0^2 + m_1^2)}=0.1$	-
н133У	1098393.18	3629317.50	Метод спутниковых геодезических измерений (определений)	$Mt = \sqrt{(m_0^2 + m_1^2)}=0.1$	-
н134У	1098392.64	3629294.46	Метод спутниковых геодезических измерений (определений)	$Mt = \sqrt{(m_0^2 + m_1^2)}=0.1$	-

1. Сведения о характерных точках границ образуемых земельных участков				:ЗУ14 :	
				обозначение земельного участка	
Система координат МСК-86, зона 3				Зона № 3	
Обозначение характерных точек границ	Координаты, м		Метод определения координат	Формулы, примененные для расчета средней квадратической погрешности определения координат характерной точки границ (Mt), с подставленными в такие формулы значениями и итоговые (вычисленные) значения Mt, м	Описание закрепления точки
	X	Y			
1	2	3	4	5	6
78	1098393.90	3629294.44	Метод спутниковых геодезических измерений (определений)	$Mt = \sqrt{(m_0^2 + m_1^2)}=0.1$	-
77	1098394.96	3629306.46	Метод спутниковых геодезических измерений (определений)	$Mt = \sqrt{(m_0^2 + m_1^2)}=0.1$	-
76	1098402.04	3629305.82	Метод спутниковых геодезических измерений (определений)	$Mt = \sqrt{(m_0^2 + m_1^2)}=0.1$	-
151	1098401.86	3629303.60	Метод спутниковых геодезических измерений (определений)	$Mt = \sqrt{(m_0^2 + m_1^2)}=0.1$	-
				:ЗУ14 :	
2. Сведения о частях границ образуемых земельных участков:				обозначение земельного участка	
Обозначение части границ		Горизонтальное проложение (S), м	Описание прохождения части границ	Сведения о согласовании местоположения границ (согласовано/спорное)	
от т.	до т.				
1	2	3	4	5	
151	150	12.36	-	-	
150	н128У	3.58	-	-	
н128У	н129У	1.60	-	-	
н129У	н130У	2.92	-	-	
н130У	н131У	1.66	-	-	
н131У	н132У	6.71	-	-	
н132У	н133У	19.62	-	-	
н133У	н134У	23.05	-	-	
н134У	78	1.26	-	-	
78	77	12.07	-	-	
77	76	7.11	-	-	

:ЗУ14 :				
2. Сведения о частях границ образуемых земельных участков: _____				
обозначение земельного участка				
Обозначение части границ		Горизонтальное проложение (S), м	Описание прохождения части границ	Сведения о согласовании местоположения границ (согласовано/спорное)
от т.	до т.			
1	2	3	4	5
76	151	2.23	-	-
:ЗУ14 :				
3. Сведения о характеристиках образуемого земельного участка: _____				
обозначение земельного участка				
№ п/п	Наименование характеристики земельного участка		Значение характеристики	
1	2		3	
1.	Адрес земельного участка		-	
1.1.	Сведения о местоположении земельного участка (при отсутствии адреса) в структурированном в соответствии с федеральной информационной адресной системой виде		Российская Федерация, Ханты-Мансийский автономный округ - Югра, г.о Когалым, город Когалым, улица Вильнюсская	
1.2.	Дополнительные сведения о местоположении земельного участка		-	
2.	Категория земель		Земли населенных пунктов	
3.	Вид (виды) разрешенного использования		-	
3.1.	Дополнительные сведения об использовании земельного участка		-	
4.	Реестровый номер границ территориальной зоны или в случае отсутствия такого реестрового номера ее индивидуальное обозначение (вид, тип, номер, индекс)		-	
5.	Площадь земельного участка ± величина предельной погрешности определения (вычисления) площади ( $P \pm \Delta P$ ), м <sup>2</sup>		280 ± 6	
6.	Формула, примененная для вычисления предельной погрешности определения площади земельного участка, с подставленными значениями и итоговые (вычисленные) значения ( $\Delta P$ ), м <sup>2</sup>		$\Delta P = 3.5 * M_t * \sqrt{P} = 3.5 * 0,1 * \sqrt{280} = 6$	
7.	Предельные минимальный и максимальный размеры земельного участка ( $P_{\min}$ и $P_{\max}$ ), м <sup>2</sup>		- -	
8.	Кадастровый или иной государственный учетный номер (инвентарный) объекта недвижимости, расположенного на образуемом земельном участке		86:17:0000000:446 86:17:0000000:560	
9.	Кадастровые номера исходных земельных участков		-	
9.1.	Кадастровый номер входящего в состав земельного участка, представляющего собой единое землепользование (номер контура многоконтурного земельного участка), преобразование которого осуществляется		-	
9.2.	Кадастровые номера земельных участков, исключаемых из состава измененного (исходного) земельного участка, представляющего собой единое землепользование		-	
9.3.	Кадастровый или иной государственный учетный номер (инвентарный) объекта недвижимости, расположенного на измененном земельном участке		-	
10.	Условный номер земельного участка		86:17:0010301:ЗУ20	
11.	Учетный номер проекта межевания территории		86.17.000000.2625	

3. Сведения о характеристиках образуемого земельного участка:		:ЗУ14 : обозначение земельного участка
№ п/п	Наименование характеристики земельного участка	Значение характеристики
1	2	3
12.	Дополнительные сведения об образовании земельного участка	Земельный участок образован из земель неразграниченной государственной собственности
13.	Сведения о земельных участках (землях общего пользования, территории общего пользования), посредством которых обеспечивается доступ	земли общего пользования
14.	Иные сведения	-
4. Пояснения к сведениям об образуемом земельном участке:		:ЗУ14 : обозначение земельного участка
1.	-	

## Сведения об образуемых земельных участках

**1. Сведения о характерных точках границ образуемых земельных участков**

**:ЗУ15 :**

обозначение земельного участка

**Система координат МСК-86, зона 3**

**Зона №3**

Обозначение характерных точек границ	Координаты, м		Метод определения координат	Формулы, примененные для расчета средней квадратической погрешности определения координат характерной точки границ (Mt), с подставленными в такие формулы значениями и итоговые (вычисленные) значения Mt, м	Описание закрепле ния точки
	X	Y			
1	2	3	4	5	6
н135У	1098220.75	3629348.90	Метод спутниковых геодезических измерений (определений)	$Mt = \sqrt{(m_0^2 + m_1^2)}=0.1$	-
н136У	1098256.00	3629347.00	Метод спутниковых геодезических измерений (определений)	$Mt = \sqrt{(m_0^2 + m_1^2)}=0.1$	-
222	1098256.00	3629351.95	Метод спутниковых геодезических измерений (определений)	$Mt = \sqrt{(m_0^2 + m_1^2)}=0.1$	-
221	1098252.68	3629357.17	Метод спутниковых геодезических измерений (определений)	$Mt = \sqrt{(m_0^2 + m_1^2)}=0.1$	-
н137У	1098221.37	3629358.89	Метод спутниковых геодезических измерений (определений)	$Mt = \sqrt{(m_0^2 + m_1^2)}=0.1$	-
н135У	1098220.75	3629348.90	Метод спутниковых геодезических измерений (определений)	$Mt = \sqrt{(m_0^2 + m_1^2)}=0.1$	-

**:ЗУ15 :**

**2. Сведения о частях границ образуемых земельных участков:**

обозначение земельного участка

Обозначение части границ		Горизонтальное проложение (S), м	Описание прохождения части границ	Сведения о согласовании местоположения границ (согласовано/спорное)
от т.	до т.			
1	2	3	4	5
н135У	н136У	35.30	-	-
н136У	222	4.95	-	-
222	221	6.19	-	-

:ЗУ15 :				
2. Сведения о частях границ образуемых земельных участков: _____				
обозначение земельного участка				
Обозначение части границ		Горизонтальное проложение (S), м	Описание прохождения части границ	Сведения о согласовании местоположения границ (согласовано/спорное)
от т.	до т.			
1	2	3	4	5
221	н137У	31.36	-	-
н137У	н135У	10.01	-	-
:ЗУ15 :				
3. Сведения о характеристиках образуемого земельного участка: _____				
обозначение земельного участка				
№ п/п	Наименование характеристики земельного участка		Значение характеристики	
1	2		3	
1.	Адрес земельного участка		-	
1.1.	Сведения о местоположении земельного участка (при отсутствии адреса) в структурированном в соответствии с федеральной информационной адресной системой виде		Российская Федерация, Ханты-Мансийский автономный округ - Югра, г.о Когалым, город Когалым, улица Рижская	
1.2.	Дополнительные сведения о местоположении земельного участка		-	
2.	Категория земель		Земли населенных пунктов	
3.	Вид (виды) разрешенного использования		-	
3.1.	Дополнительные сведения об использовании земельного участка		-	
4.	Реестровый номер границ территориальной зоны или в случае отсутствия такого реестрового номера ее индивидуальное обозначение (вид, тип, номер, индекс)		-	
5.	Площадь земельного участка ± величина предельной погрешности определения (вычисления) площади ( $P \pm \Delta P$ ), м <sup>2</sup>		341 ± 6	
6.	Формула, примененная для вычисления предельной погрешности определения площади земельного участка, с подставленными значениями и итоговые (вычисленные) значения ( $\Delta P$ ), м <sup>2</sup>		$\Delta P = 3.5 * M_t * \sqrt{P} = 3.5 * 0,1 * \sqrt{341} = 6$	
7.	Предельные минимальный и максимальный размеры земельного участка ( $P_{\min}$ и $P_{\max}$ ), м <sup>2</sup>		- -	
8.	Кадастровый или иной государственный учетный номер (инвентарный) объекта недвижимости, расположенного на образуемом земельном участке		86:17:0000000:614 86:17:0010301:1028	
9.	Кадастровые номера исходных земельных участков		-	
9.1.	Кадастровый номер входящего в состав земельного участка, представляющего собой единое землепользование (номер контура многоконтурного земельного участка), преобразование которого осуществляется		-	
9.2.	Кадастровые номера земельных участков, исключаемых из состава измененного (исходного) земельного участка, представляющего собой единое землепользование		-	
9.3.	Кадастровый или иной государственный учетный номер (инвентарный) объекта недвижимости, расположенного на измененном земельном участке		-	
10.	Условный номер земельного участка		86:17:0010301:ЗУ48	
11.	Учетный номер проекта межевания территории		86.17.000000.2625	

3. Сведения о характеристиках образуемого земельного участка:		:ЗУ15 : обозначение земельного участка
№ п/п	Наименование характеристики земельного участка	Значение характеристики
1	2	3
12.	Дополнительные сведения об образовании земельного участка	Земельный участок образован из земель неразграниченной государственной собственности
13.	Сведения о земельных участках (землях общего пользования, территории общего пользования), посредством которых обеспечивается доступ	земли общего пользования
14.	Иные сведения	-
4. Пояснения к сведениям об образуемом земельном участке:		:ЗУ15 : обозначение земельного участка
1.	-	

## Сведения об образуемых земельных участках

**1. Сведения о характерных точках границ образуемых земельных участков**

**:ЗУ16 :**

обозначение земельного участка

**Система координат МСК-86, зона 3**

**Зона №3**

Обозначение характерных точек границ	Координаты, м		Метод определения координат	Формулы, примененные для расчета средней квадратической погрешности определения координат характерной точки границ (Mt), с подставленными в такие формулы значениями и итоговые (вычисленные) значения Mt, м	Описание закрепле ния точки
	X	Y			
1	2	3	4	5	6
н138У	1098218.27	3629302.60	Метод спутниковых геодезических измерений (определений)	$Mt = \sqrt{(m_0^2 + m_1^2)}=0.1$	-
н139У	1098217.68	3629292.05	Метод спутниковых геодезических измерений (определений)	$Mt = \sqrt{(m_0^2 + m_1^2)}=0.1$	-
н140У	1098220.69	3629292.06	Метод спутниковых геодезических измерений (определений)	$Mt = \sqrt{(m_0^2 + m_1^2)}=0.1$	-
н141У	1098254.79	3629290.30	Метод спутниковых геодезических измерений (определений)	$Mt = \sqrt{(m_0^2 + m_1^2)}=0.1$	-
н142У	1098255.02	3629295.20	Метод спутниковых геодезических измерений (определений)	$Mt = \sqrt{(m_0^2 + m_1^2)}=0.1$	-
н143У	1098254.42	3629300.75	Метод спутниковых геодезических измерений (определений)	$Mt = \sqrt{(m_0^2 + m_1^2)}=0.1$	-
н138У	1098218.27	3629302.60	Метод спутниковых геодезических измерений (определений)	$Mt = \sqrt{(m_0^2 + m_1^2)}=0.1$	-



:ЗУ16 :				
2. Сведения о частях границ образуемых земельных участков: _____				
обозначение земельного участка				
Обозначение части границ		Горизонтальное проложение (S), м	Описание прохождения части границ	Сведения о согласовании местоположения границ (согласовано/спорное)
от т.	до т.			
1	2	3	4	5
н138У	н139У	10.57	-	-
н139У	н140У	3.01	-	-
н140У	н141У	34.15	-	-
н141У	н142У	4.91	-	-
н142У	н143У	5.58	-	-
н143У	н138У	36.20	-	-
:ЗУ16 :				
3. Сведения о характеристиках образуемого земельного участка: _____				
обозначение земельного участка				
№ п/п	Наименование характеристики земельного участка		Значение характеристики	
1	2		3	
1.	Адрес земельного участка		-	
1.1.	Сведения о местоположении земельного участка (при отсутствии адреса) в структурированном в соответствии с федеральной информационной адресной системой виде		Российская Федерация, Ханты-Мансийский автономный округ - Югра, г.о Когалым, город Когалым, улица Рижская	
1.2.	Дополнительные сведения о местоположении земельного участка		-	
2.	Категория земель		Земли населенных пунктов	
3.	Вид (виды) разрешенного использования		-	
3.1.	Дополнительные сведения об использовании земельного участка		-	
4.	Реестровый номер границ территориальной зоны или в случае отсутствия такого реестрового номера ее индивидуальное обозначение (вид, тип, номер, индекс)		-	
5.	Площадь земельного участка ± величина предельной погрешности определения (вычисления) площади ( $P \pm \Delta P$ ), м <sup>2</sup>		384 ± 7	
6.	Формула, примененная для вычисления предельной погрешности определения площади земельного участка, с подставленными значениями и итоговые (вычисленные) значения ( $\Delta P$ ), м <sup>2</sup>		$\Delta P = 3.5 * M_t * \sqrt{P} = 3.5 * 0,1 * \sqrt{384} = 7$	
7.	Предельные минимальный и максимальный размеры земельного участка ( $P_{\text{мин}}$ и $P_{\text{макс}}$ ), м <sup>2</sup>		- -	
8.	Кадастровый или иной государственный учетный номер (инвентарный) объекта недвижимости, расположенного на образуемом земельном участке		86:17:0000000:614	
9.	Кадастровые номера исходных земельных участков		-	
9.1.	Кадастровый номер входящего в состав земельного участка, представляющего собой единое землепользование (номер контура многоконтурного земельного участка), преобразование которого осуществляется		-	
9.2.	Кадастровые номера земельных участков, исключаемых из состава измененного (исходного) земельного участка, представляющего собой единое землепользование		-	

3. Сведения о характеристиках образуемого земельного участка:		:ЗУ16 : обозначение земельного участка
№ п/п	Наименование характеристики земельного участка	Значение характеристики
1	2	3
9.3.	Кадастровый или иной государственный учетный номер (инвентарный) объекта недвижимости, расположенного на измененном земельном участке	-
10.	Условный номер земельного участка	86:17:0010301:ЗУ49
11.	Учетный номер проекта межевания территории	86.17.000000.2625
12.	Дополнительные сведения об образовании земельного участка	Земельный участок образован из земель неразграниченной государственной собственности
13.	Сведения о земельных участках (землях общего пользования, территории общего пользования), посредством которых обеспечивается доступ	земли общего пользования
14.	Иные сведения	-
4. Пояснения к сведениям об образуемом земельном участке:		:ЗУ16 : обозначение земельного участка
1.	-	

## Сведения об образуемых земельных участках

**1. Сведения о характерных точках границ образуемых земельных участков**

**:ЗУ17 :**

обозначение земельного участка

**Система координат МСК-86, зона 3**

**Зона №3**

Обозначение характерных точек границ	Координаты, м		Метод определения координат	Формулы, примененные для расчета средней квадратической погрешности определения координат характерной точки границ (Mt), с подставленными в такие формулы значениями и итоговые (вычисленные) значения Mt, м	Описание закрепле ния точки
	X	Y			
1	2	3	4	5	6
н144У	1098141.70	3629275.98	Метод спутниковых геодезических измерений (определений)	$Mt = \sqrt{(m_0^2 + m_1^2)}=0.1$	-
н145У	1098141.21	3629304.78	Метод спутниковых геодезических измерений (определений)	$Mt = \sqrt{(m_0^2 + m_1^2)}=0.1$	-
н146У	1098140.73	3629333.59	Метод спутниковых геодезических измерений (определений)	$Mt = \sqrt{(m_0^2 + m_1^2)}=0.1$	-
177	1098131.52	3629333.90	Метод спутниковых геодезических измерений (определений)	$Mt = \sqrt{(m_0^2 + m_1^2)}=0.1$	-
181	1098125.74	3629334.14	Метод спутниковых геодезических измерений (определений)	$Mt = \sqrt{(m_0^2 + m_1^2)}=0.1$	-
170	1098125.78	3629330.36	Метод спутниковых геодезических измерений (определений)	$Mt = \sqrt{(m_0^2 + m_1^2)}=0.1$	-
169	1098126.12	3629310.02	Метод спутниковых геодезических измерений (определений)	$Mt = \sqrt{(m_0^2 + m_1^2)}=0.1$	-
н147У	1098126.32	3629298.04	Метод спутниковых геодезических измерений (определений)	$Mt = \sqrt{(m_0^2 + m_1^2)}=0.1$	-
н148У	1098127.19	3629247.05	Метод спутниковых геодезических измерений (определений)	$Mt = \sqrt{(m_0^2 + m_1^2)}=0.1$	-

1. Сведения о характерных точках границ образуемых земельных участков				:ЗУ17 :	
обозначение земельного участка					
Система координат МСК-86, зона 3					Зона № 3
Обозначение характерных точек границ	Координаты, м		Метод определения координат	Формулы, примененные для расчета средней квадратической погрешности определения координат характерной точки границ (Mt), с подставленными в такие формулы значениями и итоговые (вычисленные) значения Mt, м	Описание закрепле ния точки
	X	Y			
1	2	3	4	5	6
н149У	1098142.19	3629247.18	Метод спутниковых геодезических измерений (определений)	$Mt = \sqrt{(m_0^2 + m_1^2)}=0.1$	-
н150У	1098142.08	3629253.21	Метод спутниковых геодезических измерений (определений)	$Mt = \sqrt{(m_0^2 + m_1^2)}=0.1$	-
н144У	1098141.70	3629275.98	Метод спутниковых геодезических измерений (определений)	$Mt = \sqrt{(m_0^2 + m_1^2)}=0.1$	-
:ЗУ17 :					
2. Сведения о частях границ образуемых земельных участков:				обозначение земельного участка	
Обозначение части границ		Горизонтальное проложение (S), м	Описание прохождения части границ	Сведения о согласовании местоположения границ (согласовано/спорное)	
от т.	до т.				
1	2	3	4	5	
н144У	н145У	28.80	-	-	
н145У	н146У	28.81	-	-	
н146У	177	9.22	-	-	
177	181	5.78	-	-	
181	170	3.78	-	-	
170	169	20.34	-	-	
169	н147У	11.98	-	-	
н147У	н148У	51.00	-	-	
н148У	н149У	15.00	-	-	
н149У	н150У	6.03	-	-	
н150У	н144У	22.77	-	-	

3. Сведения о характеристиках образуемого земельного участка:		:ЗУ17 : обозначение земельного участка
№ п/п	Наименование характеристики земельного участка	Значение характеристики
1	2	3
1.	Адрес земельного участка	-
1.1.	Сведения о местоположении земельного участка (при отсутствии адреса) в структурированном в соответствии с федеральной информационной адресной системой виде	Российская Федерация, Ханты-Мансийский автономный округ - Югра, г.о Когалым, город Когалым, улица Рижская
1.2.	Дополнительные сведения о местоположении земельного участка	-
2.	Категория земель	Земли населенных пунктов
3.	Вид (виды) разрешенного использования	-
3.1.	Дополнительные сведения об использовании земельного участка	-
4.	Реестровый номер границ территориальной зоны или в случае отсутствия такого реестрового номера ее индивидуальное обозначение (вид, тип, номер, индекс)	-
5.	Площадь земельного участка $\pm$ величина предельной погрешности определения (вычисления) площади ( $P \pm \Delta P$ ), м2	1301 $\pm$ 13
6.	Формула, примененная для вычисления предельной погрешности определения площади земельного участка, с подставленными значениями и итоговые (вычисленные) значения ( $\Delta P$ ), м2	$\Delta P = 3.5 * M_{it} * \sqrt{P} = 3.5 * 0,1 * \sqrt{1301} = 13$
7.	Предельные минимальный и максимальный размеры земельного участка ( $R_{min}$ и $R_{max}$ ), м2	- -
8.	Кадастровый или иной государственный учетный номер (инвентарный) объекта недвижимости, расположенного на образуемом земельном участке	86:17:0000000:613 86:17:0000000:4039 86:17:0010301:655
9.	Кадастровые номера исходных земельных участков	-
9.1.	Кадастровый номер входящего в состав земельного участка, представляющего собой единое землепользование (номер контура многоконтурного земельного участка), преобразование которого осуществляется	-
9.2.	Кадастровые номера земельных участков, исключаемых из состава измененного (исходного) земельного участка, представляющего собой единое землепользование	-
9.3.	Кадастровый или иной государственный учетный номер (инвентарный) объекта недвижимости, расположенного на измененном земельном участке	-
10.	Условный номер земельного участка	86:17:0010301:ЗУ63
11.	Учетный номер проекта межевания территории	86.17.000000.2625
12.	Дополнительные сведения об образовании земельного участка	Земельный участок образован из земель неразграниченной государственной собственности
13.	Сведения о земельных участках (землях общего пользования, территории общего пользования), посредством которых обеспечивается доступ	земли общего пользования
14.	Иные сведения	-

4. Пояснения к сведениям об образуемом земельном участке:		:ЗУ17 :
		обозначение земельного участка
1.	-	

## Сведения об образуемых земельных участках

**1. Сведения о характерных точках границ образуемых земельных участков**

**:ЗУ18 :**

обозначение земельного участка

**Система координат МСК-86, зона 3**

**Зона №3**

Обозначение характерных точек границ	Координаты, м		Метод определения координат	Формулы, примененные для расчета средней квадратической погрешности определения координат характерной точки границ (Mt), с подставленными в такие формулы значениями и итоговые (вычисленные) значения Mt, м	Описание закрепле ния точки
	X	Y			
1	2	3	4	5	6
н151У	1098362.50	3629142.85	Метод спутниковых геодезических измерений (определений)	$Mt = \sqrt{(m_0^2 + m_1^2)}=0.1$	-
н152У	1098408.68	3629181.97	Метод спутниковых геодезических измерений (определений)	$Mt = \sqrt{(m_0^2 + m_1^2)}=0.1$	-
н153У	1098433.44	3629217.17	Метод спутниковых геодезических измерений (определений)	$Mt = \sqrt{(m_0^2 + m_1^2)}=0.1$	-
н154У	1098431.88	3629220.18	Метод спутниковых геодезических измерений (определений)	$Mt = \sqrt{(m_0^2 + m_1^2)}=0.1$	-
н155У	1098409.98	3629189.00	Метод спутниковых геодезических измерений (определений)	$Mt = \sqrt{(m_0^2 + m_1^2)}=0.1$	-
н156У	1098406.40	3629183.90	Метод спутниковых геодезических измерений (определений)	$Mt = \sqrt{(m_0^2 + m_1^2)}=0.1$	-
н157У	1098390.34	3629170.80	Метод спутниковых геодезических измерений (определений)	$Mt = \sqrt{(m_0^2 + m_1^2)}=0.1$	-
н158У	1098362.50	3629148.09	Метод спутниковых геодезических измерений (определений)	$Mt = \sqrt{(m_0^2 + m_1^2)}=0.1$	-

1. Сведения о характерных точках границ образуемых земельных участков				:ЗУ18 :	
обозначение земельного участка					
Система координат МСК-86, зона 3					Зона № 3
Обозначение характерных точек границ	Координаты, м		Метод определения координат	Формулы, примененные для расчета средней квадратической погрешности определения координат характерной точки границ (Mt), с подставленными в такие формулы значениями и итоговые (вычисленные) значения Mt, м	Описание закрепления точки
	X	Y			
1	2	3	4	5	6
н151У	1098362.50	3629142.85	Метод спутниковых геодезических измерений (определений)	$Mt = \sqrt{(m_0^2 + m_1^2)} = 0.1$	-
2. Сведения о частях границ образуемых земельных участков:				:ЗУ18 :	
обозначение земельного участка					
Обозначение части границ		Горизонтальное проложение (S), м	Описание прохождения части границ	Сведения о согласовании местоположения границ (согласовано/спорное)	
от т.	до т.				
1	2	3	4	5	
н151У	н152У	60.52	-	-	
н152У	н153У	43.04	-	-	
н153У	н154У	3.39	-	-	
н154У	н155У	38.10	-	-	
н155У	н156У	6.23	-	-	
н156У	н157У	20.73	-	-	
н157У	н158У	35.93	-	-	
н158У	н151У	5.24	-	-	
3. Сведения о характеристиках образуемого земельного участка:				:ЗУ18 :	
обозначение земельного участка					
№ п/п	Наименование характеристики земельного участка		Значение характеристики		
1	2		3		
1.	Адрес земельного участка		-		
1.1.	Сведения о местоположении земельного участка (при отсутствии адреса) в структурированном в соответствии с федеральной информационной адресной системой виде		Российская Федерация, Ханты-Мансийский автономный округ - Югра, г.о Когалым, город Когалым, улица Вильнюсская		
1.2.	Дополнительные сведения о местоположении земельного участка		-		
2.	Категория земель		Земли населенных пунктов		
3.	Вид (виды) разрешенного использования		-		



3. Сведения о характеристиках образуемого земельного участка:		:ЗУ18 :
		обозначение земельного участка
№ п/п	Наименование характеристики земельного участка	Значение характеристики
1	2	3
3.1.	Дополнительные сведения об использовании земельного участка	-
4.	Реестровый номер границ территориальной зоны или в случае отсутствия такого реестрового номера ее индивидуальное обозначение (вид, тип, номер, индекс)	-
5.	Площадь земельного участка $\pm$ величина предельной погрешности определения (вычисления) площади ( $P \pm \Delta P$ ), м <sup>2</sup>	335 $\pm$ 6
6.	Формула, примененная для вычисления предельной погрешности определения площади земельного участка, с подставленными значениями и итоговые (вычисленные) значения ( $\Delta P$ ), м <sup>2</sup>	$\Delta P = 3.5 * M_t * \sqrt{P} = 3.5 * 0,1 * \sqrt{335} = 6$
7.	Предельные минимальный и максимальный размеры земельного участка ( $P_{\min}$ и $P_{\max}$ ), м <sup>2</sup>	- -
8.	Кадастровый или иной государственный учетный номер (инвентарный) объекта недвижимости, расположенного на образуемом земельном участке	86:17:0000000:560
9.	Кадастровые номера исходных земельных участков	-
9.1.	Кадастровый номер входящего в состав земельного участка, представляющего собой единое землепользование (номер контура многоконтурного земельного участка), преобразование которого осуществляется	-
9.2.	Кадастровые номера земельных участков, исключаемых из состава измененного (исходного) земельного участка, представляющего собой единое землепользование	-
9.3.	Кадастровый или иной государственный учетный номер (инвентарный) объекта недвижимости, расположенного на измененном земельном участке	-
10.	Условный номер земельного участка	86:17:0010301:ЗУ67
11.	Учетный номер проекта межевания территории	86.17.000000.2625
12.	Дополнительные сведения об образовании земельного участка	Земельный участок образован из земель неразграниченной государственной собственности
13.	Сведения о земельных участках (землях общего пользования, территории общего пользования), посредством которых обеспечивается доступ	земли общего пользования
14.	Иные сведения	-
4. Пояснения к сведениям об образуемом земельном участке:		:ЗУ18 :
		обозначение земельного участка
1.	-	

## Сведения об образуемых земельных участках

**1. Сведения о характерных точках границ образуемых земельных участков**

**:ЗУ19 :**

обозначение земельного участка

**Система координат МСК-86, зона 3**

**Зона №3**

Обозначение характерных точек границ	Координаты, м		Метод определения координат	Формулы, примененные для расчета средней квадратической погрешности определения координат характерной точки границ (Mt), с подставленными в такие формулы значениями и итоговые (вычисленные) значения Mt, м	Описание закрепле ния точки
	X	Y			
1	2	3	4	5	6
н159У	1098500.03	3629349.06	Метод спутниковых геодезических измерений (определений)	$Mt = \sqrt{(m_0^2 + m_1^2)}=0.1$	-
н160У	1098494.68	3629352.63	Метод спутниковых геодезических измерений (определений)	$Mt = \sqrt{(m_0^2 + m_1^2)}=0.1$	-
н161У	1098369.53	3629414.25	Метод спутниковых геодезических измерений (определений)	$Mt = \sqrt{(m_0^2 + m_1^2)}=0.1$	-
н162У	1098364.66	3629403.39	Метод спутниковых геодезических измерений (определений)	$Mt = \sqrt{(m_0^2 + m_1^2)}=0.1$	-
н163У	1098379.82	3629395.91	Метод спутниковых геодезических измерений (определений)	$Mt = \sqrt{(m_0^2 + m_1^2)}=0.1$	-
н164У	1098399.79	3629386.05	Метод спутниковых геодезических измерений (определений)	$Mt = \sqrt{(m_0^2 + m_1^2)}=0.1$	-
н165У	1098410.65	3629380.69	Метод спутниковых геодезических измерений (определений)	$Mt = \sqrt{(m_0^2 + m_1^2)}=0.1$	-
н166У	1098447.06	3629362.73	Метод спутниковых геодезических измерений (определений)	$Mt = \sqrt{(m_0^2 + m_1^2)}=0.1$	-
н167У	1098453.01	3629359.79	Метод спутниковых геодезических измерений (определений)	$Mt = \sqrt{(m_0^2 + m_1^2)}=0.1$	-

1. Сведения о характерных точках границ образуемых земельных участков			:ЗУ19 :		
			обозначение земельного участка		
Система координат МСК-86, зона 3			Зона № 3		
Обозначение характерных точек границ	Координаты, м		Метод определения координат	Формулы, примененные для расчета средней квадратической погрешности определения координат характерной точки границ (Mt), с подставленными в такие формулы значениями и итоговые (вычисленные) значения Mt, м	Описание закрепле ния точки
	X	Y			
1	2	3	4	5	6
н168У	1098484.20	3629344.40	Метод спутниковых геодезических измерений (определений)	$Mt = \sqrt{(m_0^2 + m_1^2)}=0.1$	-
н169У	1098495.46	3629334.54	Метод спутниковых геодезических измерений (определений)	$Mt = \sqrt{(m_0^2 + m_1^2)}=0.1$	-
116	1098500.04	3629330.54	Метод спутниковых геодезических измерений (определений)	$Mt = \sqrt{(m_0^2 + m_1^2)}=0.1$	-
н159У	1098500.03	3629349.06	Метод спутниковых геодезических измерений (определений)	$Mt = \sqrt{(m_0^2 + m_1^2)}=0.1$	-
			:ЗУ19 :		
2. Сведения о частях границ образуемых земельных участков:			обозначение земельного участка		
Обозначение части границ		Горизонтальное проложение (S), м	Описание прохождения части границ	Сведения о согласовании местоположения границ (согласовано/спорное)	
от т.	до т.				
1	2	3	4	5	
н159У	н160У	6.43	-	-	
н160У	н161У	139.50	-	-	
н161У	н162У	11.90	-	-	
н162У	н163У	16.90	-	-	
н163У	н164У	22.27	-	-	
н164У	н165У	12.11	-	-	
н165У	н166У	40.60	-	-	
н166У	н167У	6.64	-	-	
н167У	н168У	34.78	-	-	
н168У	н169У	14.97	-	-	
н169У	116	6.08	-	-	

<b>:ЗУ19 :</b>				
<b>2. Сведения о частях границ образуемых земельных участков:</b>				
обозначение земельного участка				
<b>Обозначение части границ</b>		<b>Горизонтальное проложение (S), м</b>	<b>Описание прохождения части границ</b>	<b>Сведения о согласовании местоположения границ (согласовано/спорное)</b>
<b>от т.</b>	<b>до т.</b>			
<b>1</b>	<b>2</b>	<b>3</b>	<b>4</b>	<b>5</b>
116	н159У	18.52	-	-
<b>3. Сведения о характеристиках образуемого земельного участка:</b>				
<b>:ЗУ19 :</b>				
обозначение земельного участка				
<b>№ п/п</b>	<b>Наименование характеристики земельного участка</b>		<b>Значение характеристики</b>	
<b>1</b>	<b>2</b>		<b>3</b>	
1.	Адрес земельного участка		-	
1.1.	Сведения о местоположении земельного участка (при отсутствии адреса) в структурированном в соответствии с федеральной информационной адресной системой виде		Российская Федерация, Ханты-Мансийский автономный округ - Югра, г.о Когалым, город Когалым, улица Вильнюсская	
1.2.	Дополнительные сведения о местоположении земельного участка		-	
2.	Категория земель		Земли населенных пунктов	
3.	Вид (виды) разрешенного использования		-	
3.1.	Дополнительные сведения об использовании земельного участка		-	
4.	Реестровый номер границ территориальной зоны или в случае отсутствия такого реестрового номера ее индивидуальное обозначение (вид, тип, номер, индекс)		-	
5.	Площадь земельного участка ± величина предельной погрешности определения (вычисления) площади (Р± ΔР), м2		1818 ± 15	
6.	Формула, примененная для вычисления предельной погрешности определения площади земельного участка, с подставленными значениями и итоговые (вычисленные) значения (ΔР), м2		$\Delta P = 3.5 * M_t * \sqrt{P} = 3.5 * 0,1 * \sqrt{1818} = 15$	
7.	Предельные минимальный и максимальный размеры земельного участка (Рмин и Рмакс), м2		- -	
8.	Кадастровый или иной государственный учетный номер (инвентарный) объекта недвижимости, расположенного на образуемом земельном участке		86:17:0000000:446 86:17:0000000:560 86:17:0010301:656	
9.	Кадастровые номера исходных земельных участков		-	
9.1.	Кадастровый номер входящего в состав земельного участка, представляющего собой единое землепользование (номер контура многоконтурного земельного участка), преобразование которого осуществляется		-	
9.2.	Кадастровые номера земельных участков, исключаемых из состава измененного (исходного) земельного участка, представляющего собой единое землепользование		-	
9.3.	Кадастровый или иной государственный учетный номер (инвентарный) объекта недвижимости, расположенного на измененном земельном участке		-	
10.	Условный номер земельного участка		86:17:0010301:ЗУ76	
11.	Учетный номер проекта межевания территории		86.17.000000.2625	

3. Сведения о характеристиках образуемого земельного участка:		:ЗУ19 : обозначение земельного участка
№ п/п	Наименование характеристики земельного участка	Значение характеристики
1	2	3
12.	Дополнительные сведения об образовании земельного участка	Земельный участок образован из земель неразграниченной государственной собственности
13.	Сведения о земельных участках (землях общего пользования, территории общего пользования), посредством которых обеспечивается доступ	земли общего пользования
14.	Иные сведения	-
4. Пояснения к сведениям об образуемом земельном участке:		:ЗУ19 : обозначение земельного участка
1.	-	

## Сведения об образуемых земельных участках

**1. Сведения о характерных точках границ образуемых земельных участков**

**:ЗУ20 :**

обозначение земельного участка

**Система координат МСК-86, зона 3**

**Зона №3**

Обозначение характерных точек границ	Координаты, м		Метод определения координат	Формулы, примененные для расчета средней квадратической погрешности определения координат характерной точки границ (Mt), с подставленными в такие формулы значениями и итоговые (вычисленные) значения Mt, м	Описание закрепления точки
	X	Y			
1	2	3	4	5	6
н170У	1098204.55	3629357.48	Метод спутниковых геодезических измерений (определений)	$Mt = \sqrt{(m_0^2 + m_1^2)}=0.1$	-
н171У	1098205.39	3629363.68	Метод спутниковых геодезических измерений (определений)	$Mt = \sqrt{(m_0^2 + m_1^2)}=0.1$	-
н172У	1098184.52	3629364.18	Метод спутниковых геодезических измерений (определений)	$Mt = \sqrt{(m_0^2 + m_1^2)}=0.1$	-
н173У	1098173.18	3629364.28	Метод спутниковых геодезических измерений (определений)	$Mt = \sqrt{(m_0^2 + m_1^2)}=0.1$	-
н174У	1098173.24	3629358.50	Метод спутниковых геодезических измерений (определений)	$Mt = \sqrt{(m_0^2 + m_1^2)}=0.1$	-
н170У	1098204.55	3629357.48	Метод спутниковых геодезических измерений (определений)	$Mt = \sqrt{(m_0^2 + m_1^2)}=0.1$	-

**:ЗУ20 :**

**2. Сведения о частях границ образуемых земельных участков:**

обозначение земельного участка

Обозначение части границ		Горизонтальное проложение (S), м	Описание прохождения части границ	Сведения о согласовании местоположения границ (согласовано/спорное)
от т.	до т.			
1	2	3	4	5
н170У	н171У	6.26	-	-
н171У	н172У	20.88	-	-
н172У	н173У	11.34	-	-

:ЗУ20 :				
2. Сведения о частях границ образуемых земельных участков: _____				
обозначение земельного участка				
Обозначение части границ		Горизонтальное проложение (S), м	Описание прохождения части границ	Сведения о согласовании местоположения границ (согласовано/спорное)
от т.	до т.			
1	2	3	4	5
н173У	н174У	5.78	-	-
н174У	н170У	31.33	-	-
:ЗУ20 :				
3. Сведения о характеристиках образуемого земельного участка: _____				
обозначение земельного участка				
№ п/п	Наименование характеристики земельного участка		Значение характеристики	
1	2		3	
1.	Адрес земельного участка		-	
1.1.	Сведения о местоположении земельного участка (при отсутствии адреса) в структурированном в соответствии с федеральной информационной адресной системой виде		Российская Федерация, Ханты-Мансийский автономный округ - Югра, г.о Когалым, город Когалым, улица Рижская	
1.2.	Дополнительные сведения о местоположении земельного участка		-	
2.	Категория земель		Земли населенных пунктов	
3.	Вид (виды) разрешенного использования		-	
3.1.	Дополнительные сведения об использовании земельного участка		-	
4.	Реестровый номер границ территориальной зоны или в случае отсутствия такого реестрового номера ее индивидуальное обозначение (вид, тип, номер, индекс)		-	
5.	Площадь земельного участка ± величина предельной погрешности определения (вычисления) площади ( $P \pm \Delta P$ ), м <sup>2</sup>		192 ± 5	
6.	Формула, примененная для вычисления предельной погрешности определения площади земельного участка, с подставленными значениями и итоговые (вычисленные) значения ( $\Delta P$ ), м <sup>2</sup>		$\Delta P = 3.5 * M_t * \sqrt{P} = 3.5 * 0,1 * \sqrt{192} = 5$	
7.	Предельные минимальный и максимальный размеры земельного участка ( $P_{\min}$ и $P_{\max}$ ), м <sup>2</sup>		- -	
8.	Кадастровый или иной государственный учетный номер (инвентарный) объекта недвижимости, расположенного на образуемом земельном участке		86:17:0010301:1031 86:17:0000000:4039	
9.	Кадастровые номера исходных земельных участков		-	
9.1.	Кадастровый номер входящего в состав земельного участка, представляющего собой единое землепользование (номер контура многоконтурного земельного участка), преобразование которого осуществляется		-	
9.2.	Кадастровые номера земельных участков, исключаемых из состава измененного (исходного) земельного участка, представляющего собой единое землепользование		-	
9.3.	Кадастровый или иной государственный учетный номер (инвентарный) объекта недвижимости, расположенного на измененном земельном участке		-	
10.	Условный номер земельного участка		86:17:0010301:ЗУ70	
11.	Учетный номер проекта межевания территории		86.17.000000.2625	

3. Сведения о характеристиках образуемого земельного участка:		:ЗУ20 : обозначение земельного участка
№ п/п	Наименование характеристики земельного участка	Значение характеристики
1	2	3
12.	Дополнительные сведения об образовании земельного участка	Земельный участок образован из земель неразграниченной государственной собственности
13.	Сведения о земельных участках (землях общего пользования, территории общего пользования), посредством которых обеспечивается доступ	земли общего пользования
14.	Иные сведения	-
4. Пояснения к сведениям об образуемом земельном участке:		:ЗУ20 : обозначение земельного участка
1.	-	



## Сведения об образуемых земельных участках

**1. Сведения о характерных точках границ образуемых земельных участков**

**:ЗУ21 :**

обозначение земельного участка

**Система координат МСК-86, зона 3**

**Зона №3**

Обозначение характерных точек границ	Координаты, м		Метод определения координат	Формулы, примененные для расчета средней квадратической погрешности определения координат характерной точки границ (Mt), с подставленными в такие формулы значениями и итоговые (вычисленные) значения Mt, м	Описание закрепле ния точки
	X	Y			
1	2	3	4	5	6
н175У	1098216.13	3629473.88	Метод спутниковых геодезических измерений (определений)	$Mt = \sqrt{(m_0^2 + m_1^2)}=0.1$	-
н176У	1098217.18	3629485.01	Метод спутниковых геодезических измерений (определений)	$Mt = \sqrt{(m_0^2 + m_1^2)}=0.1$	-
н177У	1098165.36	3629489.90	Метод спутниковых геодезических измерений (определений)	$Mt = \sqrt{(m_0^2 + m_1^2)}=0.1$	-
н178У	1098163.80	3629483.21	Метод спутниковых геодезических измерений (определений)	$Mt = \sqrt{(m_0^2 + m_1^2)}=0.1$	-
н179У	1098163.33	3629482.49	Метод спутниковых геодезических измерений (определений)	$Mt = \sqrt{(m_0^2 + m_1^2)}=0.1$	-
н180У	1098162.60	3629482.41	Метод спутниковых геодезических измерений (определений)	$Mt = \sqrt{(m_0^2 + m_1^2)}=0.1$	-
н181У	1098143.45	3629486.11	Метод спутниковых геодезических измерений (определений)	$Mt = \sqrt{(m_0^2 + m_1^2)}=0.1$	-
н182У	1098137.46	3629486.01	Метод спутниковых геодезических измерений (определений)	$Mt = \sqrt{(m_0^2 + m_1^2)}=0.1$	-
н183У	1098135.83	3629484.43	Метод спутниковых геодезических измерений (определений)	$Mt = \sqrt{(m_0^2 + m_1^2)}=0.1$	-

1. Сведения о характерных точках границ образуемых земельных участков			:ЗУ21 :		
			обозначение земельного участка		
Система координат МСК-86, зона 3					Зона № 3
Обозначение характерных точек границ	Координаты, м		Метод определения координат	Формулы, примененные для расчета средней квадратической погрешности определения координат характерной точки границ (Mt), с подставленными в такие формулы значениями и итоговые (вычисленные) значения Mt, м	Описание закрепления точки
	X	Y			
1	2	3	4	5	6
н184У	1098161.93	3629481.04	Метод спутниковых геодезических измерений (определений)	$Mt = \sqrt{(m_0^2 + m_1^2)}=0.1$	-
н185У	1098163.23	3629480.86	Метод спутниковых геодезических измерений (определений)	$Mt = \sqrt{(m_0^2 + m_1^2)}=0.1$	-
н186У	1098183.35	3629478.93	Метод спутниковых геодезических измерений (определений)	$Mt = \sqrt{(m_0^2 + m_1^2)}=0.1$	-
н175У	1098216.13	3629473.88	Метод спутниковых геодезических измерений (определений)	$Mt = \sqrt{(m_0^2 + m_1^2)}=0.1$	-
2. Сведения о частях границ образуемых земельных участков:			:ЗУ21 :		
			обозначение земельного участка		
Обозначение части границ		Горизонтальное проложение (S), м	Описание прохождения части границ	Сведения о согласовании местоположения границ (согласовано/спорное)	
от т.	до т.				
1	2	3	4	5	
н175У	н176У	11.18	-	-	
н176У	н177У	52.05	-	-	
н177У	н178У	6.87	-	-	
н178У	н179У	0.86	-	-	
н179У	н180У	0.73	-	-	
н180У	н181У	19.50	-	-	
н181У	н182У	5.99	-	-	
н182У	н183У	2.27	-	-	
н183У	н184У	26.32	-	-	
н184У	н185У	1.31	-	-	
н185У	н186У	20.21	-	-	

:ЗУ21 :				
2. Сведения о частях границ образуемых земельных участков: _____				
обозначение земельного участка				
Обозначение части границ		Горизонтальное проложение (S), м	Описание прохождения части границ	Сведения о согласовании местоположения границ (согласовано/спорное)
от т.	до т.			
1	2	3	4	5
н186У	н175У	33.17	-	-
:ЗУ21 :				
3. Сведения о характеристиках образуемого земельного участка: _____				
обозначение земельного участка				
№ п/п	Наименование характеристики земельного участка		Значение характеристики	
1	2		3	
1.	Адрес земельного участка		-	
1.1.	Сведения о местоположении земельного участка (при отсутствии адреса) в структурированном в соответствии с федеральной информационной адресной системой виде		Российская Федерация, Ханты-Мансийский автономный округ - Югра, г.о Когалым, город Когалым, улица Рижская	
1.2.	Дополнительные сведения о местоположении земельного участка		-	
2.	Категория земель		Земли населенных пунктов	
3.	Вид (виды) разрешенного использования		-	
3.1.	Дополнительные сведения об использовании земельного участка		-	
4.	Реестровый номер границ территориальной зоны или в случае отсутствия такого реестрового номера ее индивидуальное обозначение (вид, тип, номер, индекс)		-	
5.	Площадь земельного участка ± величина предельной погрешности определения (вычисления) площади ( $P \pm \Delta P$ ), м <sup>2</sup>		574 ± 8	
6.	Формула, примененная для вычисления предельной погрешности определения площади земельного участка, с подставленными значениями и итоговые (вычисленные) значения ( $\Delta P$ ), м <sup>2</sup>		$\Delta P = 3.5 * M_t * \sqrt{P} = 3.5 * 0,1 * \sqrt{574} = 8$	
7.	Предельные минимальный и максимальный размеры земельного участка ( $P_{\min}$ и $P_{\max}$ ), м <sup>2</sup>		- -	
8.	Кадастровый или иной государственный учетный номер (инвентарный) объекта недвижимости, расположенного на образуемом земельном участке		86:17:0000000:613 86:17:0000000:614 86:17:0010301:1038 86:17:0010301:1041	
9.	Кадастровые номера исходных земельных участков		-	
9.1.	Кадастровый номер входящего в состав земельного участка, представляющего собой единое землепользование (номер контура многоконтурного земельного участка), преобразование которого осуществляется		-	
9.2.	Кадастровые номера земельных участков, исключаемых из состава измененного (исходного) земельного участка, представляющего собой единое землепользование		-	
9.3.	Кадастровый или иной государственный учетный номер (инвентарный) объекта недвижимости, расположенного на измененном земельном участке		-	
10.	Условный номер земельного участка		86:17:0010301:ЗУ100	
11.	Учетный номер проекта межевания территории		86.17.000000.2625	

3. Сведения о характеристиках образуемого земельного участка:		:ЗУ21 : обозначение земельного участка
№ п/п	Наименование характеристики земельного участка	Значение характеристики
1	2	3
12.	Дополнительные сведения об образовании земельного участка	Земельный участок образован из земель неразграниченной государственной собственности
13.	Сведения о земельных участках (землях общего пользования, территории общего пользования), посредством которых обеспечивается доступ	земли общего пользования
14.	Иные сведения	-
4. Пояснения к сведениям об образуемом земельном участке:		:ЗУ21 : обозначение земельного участка
1.	-	

## Сведения об образуемых земельных участках

**1. Сведения о характерных точках границ образуемых земельных участков**

**:ЗУ22 :**

обозначение земельного участка

**Система координат МСК-86, зона 3**

**Зона №3**

Обозначение характерных точек границ	Координаты, м		Метод определения координат	Формулы, примененные для расчета средней квадратической погрешности определения координат характерной точки границ (Mt), с подставленными в такие формулы значениями и итоговые (вычисленные) значения Mt, м	Описание закрепле ния точки
	X	Y			
1	2	3	4	5	6
н15У	1098151.86	3629232.28	Метод спутниковых геодезических измерений (определений)	$Mt = \sqrt{(m_0^2 + m_1^2)}=0.1$	-
н14У	1098205.21	3629232.76	Метод спутниковых геодезических измерений (определений)	$Mt = \sqrt{(m_0^2 + m_1^2)}=0.1$	-
н187У	1098204.03	3629247.75	Метод спутниковых геодезических измерений (определений)	$Mt = \sqrt{(m_0^2 + m_1^2)}=0.1$	-
н188У	1098203.37	3629256.40	Метод спутниковых геодезических измерений (определений)	$Mt = \sqrt{(m_0^2 + m_1^2)}=0.1$	-
н189У	1098188.71	3629252.80	Метод спутниковых геодезических измерений (определений)	$Mt = \sqrt{(m_0^2 + m_1^2)}=0.1$	-
н190У	1098176.79	3629253.21	Метод спутниковых геодезических измерений (определений)	$Mt = \sqrt{(m_0^2 + m_1^2)}=0.1$	-
н150У	1098142.08	3629253.21	Метод спутниковых геодезических измерений (определений)	$Mt = \sqrt{(m_0^2 + m_1^2)}=0.1$	-
н149У	1098142.19	3629247.18	Метод спутниковых геодезических измерений (определений)	$Mt = \sqrt{(m_0^2 + m_1^2)}=0.1$	-
н148У	1098127.19	3629247.05	Метод спутниковых геодезических измерений (определений)	$Mt = \sqrt{(m_0^2 + m_1^2)}=0.1$	-

1. Сведения о характерных точках границ образуемых земельных участков				:ЗУ22 :	
				обозначение земельного участка	
Система координат МСК-86, зона 3				Зона № 3	
Обозначение характерных точек границ	Координаты, м		Метод определения координат	Формулы, примененные для расчета средней квадратической погрешности определения координат характерной точки границ (Mt), с подставленными в такие формулы значениями и итоговые (вычисленные) значения Mt, м	Описание закрепления точки
	X	Y			
1	2	3	4	5	6
н191У	1098109.44	3629246.76	Метод спутниковых геодезических измерений (определений)	$Mt = \sqrt{(m_0^2 + m_1^2)}=0.1$	-
н192У	1098097.02	3629246.53	Метод спутниковых геодезических измерений (определений)	$Mt = \sqrt{(m_0^2 + m_1^2)}=0.1$	-
н193У	1098071.96	3629246.04	Метод спутниковых геодезических измерений (определений)	$Mt = \sqrt{(m_0^2 + m_1^2)}=0.1$	-
н194У	1098067.47	3629245.95	Метод спутниковых геодезических измерений (определений)	$Mt = \sqrt{(m_0^2 + m_1^2)}=0.1$	-
н195У	1098040.49	3629245.44	Метод спутниковых геодезических измерений (определений)	$Mt = \sqrt{(m_0^2 + m_1^2)}=0.1$	-
232	1098040.49	3629230.43	Метод спутниковых геодезических измерений (определений)	$Mt = \sqrt{(m_0^2 + m_1^2)}=0.1$	-
230	1098058.61	3629230.78	Метод спутниковых геодезических измерений (определений)	$Mt = \sqrt{(m_0^2 + m_1^2)}=0.1$	-
229	1098075.49	3629231.11	Метод спутниковых геодезических измерений (определений)	$Mt = \sqrt{(m_0^2 + m_1^2)}=0.1$	-
н196У	1098118.54	3629231.94	Метод спутниковых геодезических измерений (определений)	$Mt = \sqrt{(m_0^2 + m_1^2)}=0.1$	-

1. Сведения о характерных точках границ образуемых земельных участков				:ЗУ22 :	
обозначение земельного участка					
Система координат МСК-86, зона 3					Зона № 3
Обозначение характерных точек границ	Координаты, м		Метод определения координат	Формулы, примененные для расчета средней квадратической погрешности определения координат характерной точки границ (Mt), с подставленными в такие формулы значениями и итоговые (вычисленные) значения Mt, м	Описание закрепления точки
	X	Y			
1	2	3	4	5	6
н197У	1098118.20	3629210.43	Метод спутниковых геодезических измерений (определений)	$Mt = \sqrt{(m_0^2 + m_1^2)}=0.1$	-
н198У	1098117.86	3629188.91	Метод спутниковых геодезических измерений (определений)	$Mt = \sqrt{(m_0^2 + m_1^2)}=0.1$	-
н68У	1098117.43	3629161.24	Метод спутниковых геодезических измерений (определений)	$Mt = \sqrt{(m_0^2 + m_1^2)}=0.1$	-
н67У	1098124.39	3629159.51	Метод спутниковых геодезических измерений (определений)	$Mt = \sqrt{(m_0^2 + m_1^2)}=0.1$	-
н17У	1098124.90	3629191.98	Метод спутниковых геодезических измерений (определений)	$Mt = \sqrt{(m_0^2 + m_1^2)}=0.1$	-
н16У	1098125.54	3629232.04	Метод спутниковых геодезических измерений (определений)	$Mt = \sqrt{(m_0^2 + m_1^2)}=0.1$	-
н15У	1098151.86	3629232.28	Метод спутниковых геодезических измерений (определений)	$Mt = \sqrt{(m_0^2 + m_1^2)}=0.1$	-
:ЗУ22 :					
2. Сведения о частях границ образуемых земельных участков:				обозначение земельного участка	
Обозначение части границ		Горизонтальное проложение (S), м	Описание прохождения части границ	Сведения о согласовании местоположения границ (согласовано/спорное)	
от т.	до т.				
1	2	3	4	5	
н15У	н14У	53.35	-	-	
н14У	н187У	15.04	-	-	

:ЗУ22 :				
2. Сведения о частях границ образуемых земельных участков:				
обозначение земельного участка				
Обозначение части границ		Горизонтальное проложение (S), м	Описание прохождения части границ	Сведения о согласовании местоположения границ (согласовано/спорное)
от т.	до т.			
1	2	3	4	5
н187У	н188У	8.68	-	-
н188У	н189У	15.10	-	-
н189У	н190У	11.93	-	-
н190У	н150У	34.71	-	-
н150У	н149У	6.03	-	-
н149У	н148У	15.00	-	-
н148У	н191У	17.75	-	-
н191У	н192У	12.42	-	-
н192У	н193У	25.06	-	-
н193У	н194У	4.49	-	-
н194У	н195У	26.98	-	-
н195У	232	15.01	-	-
232	230	18.12	-	-
230	229	16.88	-	-
229	н196У	43.06	-	-
н196У	н197У	21.51	-	-
н197У	н198У	21.52	-	-
н198У	н68У	27.67	-	-
н68У	н67У	7.17	-	-
н67У	н17У	32.47	-	-
н17У	н16У	40.07	-	-
н16У	н15У	26.32	-	-
:ЗУ22 :				
3. Сведения о характеристиках образуемого земельного участка:				
обозначение земельного участка				
№ п/п	Наименование характеристики земельного участка		Значение характеристики	
1	2		3	
1.	Адрес земельного участка		-	
1.1.	Сведения о местоположении земельного участка (при отсутствии адреса) в структурированном в соответствии с федеральной информационной адресной системой виде		Российская Федерация, Ханты-Мансийский автономный округ - Югра, г.о Когалым, город Когалым, улица Рижская	
1.2.	Дополнительные сведения о местоположении земельного участка		-	
2.	Категория земель		Земли населенных пунктов	
3.	Вид (виды) разрешенного использования		-	
3.1.	Дополнительные сведения об использовании земельного участка		-	
4.	Реестровый номер границ территориальной зоны или в случае отсутствия такого реестрового номера ее индивидуальное обозначение (вид, тип, номер, индекс)		-	



3. Сведения о характеристиках образуемого земельного участка:		:ЗУ22 :
		обозначение земельного участка
№ п/п	Наименование характеристики земельного участка	Значение характеристики
1	2	3
5.	Площадь земельного участка $\pm$ величина предельной погрешности определения (вычисления) площади ( $P \pm \Delta P$ ), м <sup>2</sup>	$3335 \pm 20$
6.	Формула, примененная для вычисления предельной погрешности определения площади земельного участка, с подставленными значениями и итоговые (вычисленные) значения ( $\Delta P$ ), м <sup>2</sup>	$\Delta P = 3.5 * M_t * \sqrt{P} = 3.5 * 0,1 * \sqrt{3335} = 20$
7.	Предельные минимальный и максимальный размеры земельного участка ( $P_{\min}$ и $P_{\max}$ ), м <sup>2</sup>	- -
8.	Кадастровый или иной государственный учетный номер (инвентарный) объекта недвижимости, расположенного на образуемом земельном участке	86:17:0000000:614 86:17:0000000:4039 86:17:0000000:4124 86:17:0010301:655 86:17:0010301:1041
9.	Кадастровые номера исходных земельных участков	-
9.1.	Кадастровый номер входящего в состав земельного участка, представляющего собой единое землепользование (номер контура многоконтурного земельного участка), преобразование которого осуществляется	-
9.2.	Кадастровые номера земельных участков, исключаемых из состава измененного (исходного) земельного участка, представляющего собой единое землепользование	-
9.3.	Кадастровый или иной государственный учетный номер (инвентарный) объекта недвижимости, расположенного на измененном земельном участке	-
10.	Условный номер земельного участка	86:17:0010301:ЗУ73
11.	Учетный номер проекта межевания территории	86.17.000000.2625
12.	Дополнительные сведения об образовании земельного участка	Земельный участок образован из земель неразграниченной государственной собственности
13.	Сведения о земельных участках (землях общего пользования, территории общего пользования), посредством которых обеспечивается доступ	земли общего пользования
14.	Иные сведения	-
4. Пояснения к сведениям об образуемом земельном участке:		:ЗУ22 :
		обозначение земельного участка
1.	-	

# Сведения об уточняемых земельных участках, необходимые для исправления реестровых ошибок в сведениях о местоположении их границ

**1. Сведения о характерных точках границ уточняемого земельного участка  
с кадастровым номером 86:17:0010301:2 :**

**Система координат МСК-86, зона 3**

**Зона №3**

Обозначение характерных точек границ	Координаты, м				Метод определения координат	Формулы, примененные для расчета средней квадратической погрешности определения координат характерных точек границ (Mt), с подставленными в такие формулы значениями и итоговые (вычисленные) значения Mt, м	Описание закрепле ния точки
	содержатся в Едином государственном реестре недвижимости		определены в результате выполнения комплексных кадастровых работ				
	X	Y	X	Y			
1	2	3	4	5	6	7	8
17	1098287.12	3629243.98	1098287.12	3629243.98	Метод спутниковых геодезических измерений (определений)	$Mt = \sqrt{(m_0^2 + m_1^2)}=0.1$	-
18	1098287.46	3629265.74	1098287.46	3629265.74	Метод спутниковых геодезических измерений (определений)	$Mt = \sqrt{(m_0^2 + m_1^2)}=0.1$	-
19	1098254.96	3629265.46	1098285.56	3629265.73	Метод спутниковых геодезических измерений (определений)	$Mt = \sqrt{(m_0^2 + m_1^2)}=0.1$	-
20	1098252.38	3629260.08	1098279.46	3629265.68	Метод спутниковых геодезических измерений (определений)	$Mt = \sqrt{(m_0^2 + m_1^2)}=0.1$	-
21	1098248.50	3629260.54	1098265.22	3629265.56	Метод спутниковых геодезических измерений (определений)	$Mt = \sqrt{(m_0^2 + m_1^2)}=0.1$	-
22	1098247.22	3629247.40	1098254.96	3629265.46	Метод спутниковых геодезических измерений (определений)	$Mt = \sqrt{(m_0^2 + m_1^2)}=0.1$	-
23	1098250.78	3629246.98	1098252.38	3629260.08	Метод спутниковых геодезических измерений (определений)	$Mt = \sqrt{(m_0^2 + m_1^2)}=0.1$	-
24	1098254.94	3629243.68	1098248.50	3629260.54	Метод спутниковых геодезических измерений (определений)	$Mt = \sqrt{(m_0^2 + m_1^2)}=0.1$	-
н572У	-	-	1098247.34	3629248.70	Метод спутниковых геодезических измерений (определений)	$Mt = \sqrt{(m_0^2 + m_1^2)}=0.1$	-

1. Сведения о характерных точках границ уточняемого земельного участка с кадастровым номером 86:17:0010301:2 :							
Система координат МСК-86, зона 3						Зона № 3	
Обозначение характерных точек границ	Координаты, м				Метод определения координат	Формулы, примененные для расчета средней квадратической погрешности определения координат характерных точек границ (Mt), с подставленными в такие формулы значениями и итоговые (вычисленные) значения Mt, м	Описание закрепле ния точки
	содержатся в Едином государственном реестре недвижимости		определены в результате выполнения комплексных кадастровых работ				
	X	Y	X	Y			
1	2	3	4	5	6	7	8
22	-	-	1098247.22	3629247.40	Метод спутниковых геодезических измерений (определений)	$Mt = \sqrt{(m_0^2 + m_1^2)}=0.1$	-
23	-	-	1098250.78	3629246.98	Метод спутниковых геодезических измерений (определений)	$Mt = \sqrt{(m_0^2 + m_1^2)}=0.1$	-
24	-	-	1098254.94	3629243.68	Метод спутниковых геодезических измерений (определений)	$Mt = \sqrt{(m_0^2 + m_1^2)}=0.1$	-
17	1098287.12	3629243.98	1098287.12	3629243.98	Метод спутниковых геодезических измерений (определений)	$Mt = \sqrt{(m_0^2 + m_1^2)}=0.1$	-
2. Сведения о частях границ уточняемого земельного участка с кадастровым номером 86:17:0010301:2 :							
Обозначение части границ		Горизонтальное проложение (S), м	Описание прохождения части границ	Сведения о согласовании местоположения границ (согласовано/спорное)			
от т.	до т.						
1	2	3	4	5			
17	18	21.76	-	-			
18	19	1.90	-	-			
19	20	6.10	-	-			
20	21	14.24	-	-			
21	22	10.26	-	-			
22	23	5.97	-	-			
23	24	3.91	-	-			
24	н572У	11.90	-	-			
н572У	22	1.31	-	-			
22	23	3.58	-	-			
23	24	5.31	-	-			
24	17	32.18	-	-			

<b>3. Сведения о характеристиках уточняемого земельного участка с кадастровым номером 86:17:0010301:2 :</b>		
<b>№ п/п</b>	<b>Наименование характеристики</b>	<b>Значение характеристики</b>
<b>1</b>	<b>2</b>	<b>3</b>
1.	Адрес земельного участка	-
1.1.	Сведения о местоположении земельного участка (при отсутствии адреса) в структурированном в соответствии с федеральной информационной адресной системой виде	Российская Федерация, Ханты-Мансийский автономный округ - Югра, город Когалым, улица Рижская
1.2.	Дополнительные сведения о местоположении земельного участка	-
2.	Площадь земельного участка $\pm$ величина погрешности определения (вычисления) площади ( $P \pm \Delta P$ ), м2	$812 \pm 10$
3.	Формула, примененная для расчета предельной допустимой погрешности определения площади земельного участка, с подставленными значениями и итоговые (вычисленные) значения ( $\Delta P$ ), м2	$\Delta P = 3.5 * M_t * \sqrt{P} = 3.5 * 0,1 * \sqrt{812} = 10$
4.	Площадь земельного участка согласно сведениям Единого государственного реестра недвижимости ( $P_{\text{кад}}$ ), м2	812
5.	Оценка расхождения $P$ и $P_{\text{кад}}$ ( $P - P_{\text{кад}}$ ), м2	-
6.	Предельные минимальный и максимальный размеры земельного участка ( $P_{\text{мин}}$ и $P_{\text{макс}}$ ), м2	- -
7.	Кадастровый номер или иной государственный учетный номер (инвентарный) объекта недвижимости, расположенного на земельном участке	86:17:0010301:1002 86:17:0000000:4039 86:17:0000000:4124
8.	Вид (виды) разрешенного использования	земли под зданиями, строениями, сооружениями
8.1.	Дополнительные сведения об использовании земельного участка	-
9.	Сведения о земельных участках (землях общего пользования, территории общего пользования), посредством которых обеспечивается доступ	земли общего пользования
10.	Иные сведения	-
<b>4. Пояснения к сведениям об уточняемом земельном участке с кадастровым номером 86:17:0010301:2 :</b>		
1.	-	

# Сведения об уточняемых земельных участках, необходимые для исправления реестровых ошибок в сведениях о местоположении их границ

**1. Сведения о характерных точках границ уточняемого земельного участка  
с кадастровым номером 86:17:0010301:4 :**

**Система координат МСК-86, зона 3**

**Зона №3**

Обозначение характерных точек границ	Координаты, м				Метод определения координат	Формулы, примененные для расчета средней квадратической погрешности определения координат характерных точек границ (Mt), с подставленными в такие формулы значениями и итоговые (вычисленные) значения Mt, м	Описание закрепле ния точки
	содержатся в Едином государственном реестре недвижимости		определены в результате выполнения комплексных кадастровых работ				
	X	Y	X	Y			
1	2	3	4	5	6	7	8
25	1098440.10	3629277.02	1098440.10	3629277.02	Метод спутниковых геодезических измерений (определений)	$Mt = \sqrt{(m_0^2 + m_1^2)}=0.1$	-
26	1098440.10	3629291.14	1098440.10	3629291.14	Метод спутниковых геодезических измерений (определений)	$Mt = \sqrt{(m_0^2 + m_1^2)}=0.1$	-
27	1098430.90	3629291.14	1098430.90	3629291.14	Метод спутниковых геодезических измерений (определений)	$Mt = \sqrt{(m_0^2 + m_1^2)}=0.1$	-
28	1098430.66	3629277.02	1098430.66	3629277.02	Метод спутниковых геодезических измерений (определений)	$Mt = \sqrt{(m_0^2 + m_1^2)}=0.1$	-
25	1098440.10	3629277.02	1098440.10	3629277.02	Метод спутниковых геодезических измерений (определений)	$Mt = \sqrt{(m_0^2 + m_1^2)}=0.1$	-

**2. Сведения о частях границ уточняемого земельного участка  
с кадастровым номером 86:17:0010301:4 :**

Обозначение части границ		Горизонтальное проложение (S), м	Описание прохождения части границ	Сведения о согласовании местоположения границ (согласовано/спорное)
от т.	до т.			
1	2	3	4	5
25	26	14.12	-	-
26	27	9.20	-	-
27	28	14.12	-	-
28	25	9.44	-	-

<b>3. Сведения о характеристиках уточняемого земельного участка с кадастровым номером 86:17:0010301:4 :</b>		
<b>№ п/п</b>	<b>Наименование характеристики</b>	<b>Значение характеристики</b>
<b>1</b>	<b>2</b>	<b>3</b>
1.	Адрес земельного участка	-
1.1.	Сведения о местоположении земельного участка (при отсутствии адреса) в структурированном в соответствии с федеральной информационной адресной системой виде	Российская Федерация, Ханты-Мансийский автономный округ - Югра, город Когалым, улица Вильнюсская
1.2.	Дополнительные сведения о местоположении земельного участка	-
2.	Площадь земельного участка $\pm$ величина погрешности определения (вычисления) площади ( $P \pm \Delta P$ ), м2	$132 \pm 4$
3.	Формула, примененная для расчета предельной допустимой погрешности определения площади земельного участка, с подставленными значениями и итоговые (вычисленные) значения ( $\Delta P$ ), м2	$\Delta P = 3.5 * M_t * \sqrt{P} = 3.5 * 0,1 * \sqrt{132} = 4$
4.	Площадь земельного участка согласно сведениям Единого государственного реестра недвижимости ( $P_{\text{кад}}$ ), м2	132
5.	Оценка расхождения $P$ и $P_{\text{кад}}$ ( $P - P_{\text{кад}}$ ), м2	-
6.	Предельные минимальный и максимальный размеры земельного участка ( $P_{\text{мин}}$ и $P_{\text{макс}}$ ), м2	- -
7.	Кадастровый номер или иной государственный учетный номер (инвентарный) объекта недвижимости, расположенного на земельном участке	86:17:0010301:159 86:17:0000000:861 86:17:0000000:560
8.	Вид (виды) разрешенного использования	земли под зданиями, строениями, сооружениями
8.1.	Дополнительные сведения об использовании земельного участка	-
9.	Сведения о земельных участках (землях общего пользования, территории общего пользования), посредством которых обеспечивается доступ	земли общего пользования
10.	Иные сведения	-
<b>4. Пояснения к сведениям об уточняемом земельном участке с кадастровым номером 86:17:0010301:4 :</b>		
1.	-	

# Сведения об уточняемых земельных участках, необходимые для исправления реестровых ошибок в сведениях о местоположении их границ

**1. Сведения о характерных точках границ уточняемого земельного участка  
с кадастровым номером 86:17:0010301:9 :**

**Система координат МСК-86, зона 3**

**Зона №3**

Обозначение характерных точек границ	Координаты, м				Метод определения координат	Формулы, примененные для расчета средней квадратической погрешности определения координат характерных точек границ (Mt), с подставленными в такие формулы значениями и итоговые (вычисленные) значения Mt, м	Описание закрепле ния точки
	содержатся в Едином государственном реестре недвижимости		определены в результате выполнения комплексных кадастровых работ				
	X	Y	X	Y			
1	2	3	4	5	6	7	8
29	1098116.16	3629256.18	1098116.16	3629256.18	Метод спутниковых геодезических измерений (определений)	$Mt = \sqrt{(m_0^2 + m_1^2)}=0.1$	-
30	1098109.32	3629256.08	1098109.32	3629256.08	Метод спутниковых геодезических измерений (определений)	$Mt = \sqrt{(m_0^2 + m_1^2)}=0.1$	-
31	1098109.36	3629251.02	1098109.36	3629251.02	Метод спутниковых геодезических измерений (определений)	$Mt = \sqrt{(m_0^2 + m_1^2)}=0.1$	-
32	1098116.20	3629251.10	1098116.20	3629251.10	Метод спутниковых геодезических измерений (определений)	$Mt = \sqrt{(m_0^2 + m_1^2)}=0.1$	-
29	1098116.16	3629256.18	1098116.16	3629256.18	Метод спутниковых геодезических измерений (определений)	$Mt = \sqrt{(m_0^2 + m_1^2)}=0.1$	-

**2. Сведения о частях границ уточняемого земельного участка  
с кадастровым номером 86:17:0010301:9 :**

Обозначение части границ		Горизонтальное проложение (S), м	Описание прохождения части границ	Сведения о согласовании местоположения границ (согласовано/спорное)
от т.	до т.			
1	2	3	4	5
29	30	6.84	-	-
30	31	5.06	-	-
31	32	6.84	-	-
32	29	5.08	-	-

<b>3. Сведения о характеристиках уточняемого земельного участка с кадастровым номером 86:17:0010301:9 :</b>		
<b>№ п/п</b>	<b>Наименование характеристики</b>	<b>Значение характеристики</b>
<b>1</b>	<b>2</b>	<b>3</b>
1.	Адрес земельного участка	-
1.1.	Сведения о местоположении земельного участка (при отсутствии адреса) в структурированном в соответствии с федеральной информационной адресной системой виде	Российская Федерация, Ханты-Мансийский автономный округ - Югра, город Когалым, улица Рижская
1.2.	Дополнительные сведения о местоположении земельного участка	-
2.	Площадь земельного участка $\pm$ величина погрешности определения (вычисления) площади ( $P \pm \Delta P$ ), м2	$35 \pm 2$
3.	Формула, примененная для расчета предельной допустимой погрешности определения площади земельного участка, с подставленными значениями и итоговые (вычисленные) значения ( $\Delta P$ ), м2	$\Delta P = 3.5 * M_t * \sqrt{P} = 3.5 * 0,1 * \sqrt{35} = 2$
4.	Площадь земельного участка согласно сведениям Единого государственного реестра недвижимости ( $P_{\text{кад}}$ ), м2	36
5.	Оценка расхождения $P$ и $P_{\text{кад}}$ ( $P - P_{\text{кад}}$ ), м2	1
6.	Предельные минимальный и максимальный размеры земельного участка ( $P_{\text{мин}}$ и $P_{\text{макс}}$ ), м2	- -
7.	Кадастровый номер или иной государственный учетный номер (инвентарный) объекта недвижимости, расположенного на земельном участке	86:17:0010301:135
8.	Вид (виды) разрешенного использования	земли под зданиями, строениями, сооружениями
8.1.	Дополнительные сведения об использовании земельного участка	-
9.	Сведения о земельных участках (землях общего пользования, территории общего пользования), посредством которых обеспечивается доступ	земли общего пользования
10.	Иные сведения	-
<b>4. Пояснения к сведениям об уточняемом земельном участке с кадастровым номером 86:17:0010301:9 :</b>		
1.	-	



# Сведения об уточняемых земельных участках, необходимые для исправления реестровых ошибок в сведениях о местоположении их границ

**1. Сведения о характерных точках границ уточняемого земельного участка с кадастровым номером 86:17:0010301:10 :**

**Система координат МСК-86, зона 3**

**Зона №3**

Обозначение характерных точек границ	Координаты, м				Метод определения координат	Формулы, примененные для расчета средней квадратической погрешности определения координат характерных точек границ (Mt), с подставленными в такие формулы значениями и итоговые (вычисленные) значения Mt, м	Описание закрепле ния точки
	содержатся в Едином государственном реестре недвижимости		определены в результате выполнения комплексных кадастровых работ				
	X	Y	X	Y			
1	2	3	4	5	6	7	8
33	1098528.42	3629300.22	1098528.42	3629300.22	Метод спутниковых геодезических измерений (определений)	$Mt = \sqrt{(m_0^2 + m_1^2)}=0.1$	-
34	1098513.26	3629300.28	1098513.26	3629300.28	Метод спутниковых геодезических измерений (определений)	$Mt = \sqrt{(m_0^2 + m_1^2)}=0.1$	-
35	1098512.58	3629285.01	1098512.58	3629285.01	Метод спутниковых геодезических измерений (определений)	$Mt = \sqrt{(m_0^2 + m_1^2)}=0.1$	-
36	1098529.89	3629284.74	1098529.89	3629284.74	Метод спутниковых геодезических измерений (определений)	$Mt = \sqrt{(m_0^2 + m_1^2)}=0.1$	-
37	1098529.94	3629300.20	1098529.94	3629300.20	Метод спутниковых геодезических измерений (определений)	$Mt = \sqrt{(m_0^2 + m_1^2)}=0.1$	-
33	1098528.42	3629300.22	1098528.42	3629300.22	Метод спутниковых геодезических измерений (определений)	$Mt = \sqrt{(m_0^2 + m_1^2)}=0.1$	-

**2. Сведения о частях границ уточняемого земельного участка с кадастровым номером 86:17:0010301:10 :**

Обозначение части границ		Горизонтальное проложение (S), м	Описание прохождения части границ	Сведения о согласовании местоположения границ (согласовано/спорное)
от т.	до т.			
1	2	3	4	5
33	34	15.16	-	-
34	35	15.29	-	-
35	36	17.31	-	-
36	37	15.46	-	-
37	33	1.52	-	-

3. Сведения о характеристиках уточняемого земельного участка с кадастровым номером 86:17:0010301:10 :		
№ п/п	Наименование характеристики	Значение характеристики
1	2	3
1.	Адрес земельного участка	-
1.1.	Сведения о местоположении земельного участка (при отсутствии адреса) в структурированном в соответствии с федеральной информационной адресной системой виде	Российская Федерация, Ханты-Мансийский автономный округ - Югра, город Когалым, улица Вильнюсская
1.2.	Дополнительные сведения о местоположении земельного участка	-
2.	Площадь земельного участка $\pm$ величина погрешности определения (вычисления) площади ( $P \pm \Delta P$ ), м2	$261 \pm 6$
3.	Формула, примененная для расчета предельной допустимой погрешности определения площади земельного участка, с подставленными значениями и итоговые (вычисленные) значения ( $\Delta P$ ), м2	$\Delta P = 3.5 * M_t * \sqrt{P} = 3.5 * 0,1 * \sqrt{261} = 6$
4.	Площадь земельного участка согласно сведениям Единого государственного реестра недвижимости ( $P_{\text{кад}}$ ), м2	261
5.	Оценка расхождения $P$ и $P_{\text{кад}}$ ( $P - P_{\text{кад}}$ ), м2	-
6.	Предельные минимальный и максимальный размеры земельного участка ( $P_{\text{мин}}$ и $P_{\text{макс}}$ ), м2	- -
7.	Кадастровый номер или иной государственный учетный номер (инвентарный) объекта недвижимости, расположенного на земельном участке	86:17:0010301:152 86:17:0000000:560 86:17:0010301:656
8.	Вид (виды) разрешенного использования	земли под зданиями, строениями, сооружениями
8.1.	Дополнительные сведения об использовании земельного участка	-
9.	Сведения о земельных участках (землях общего пользования, территории общего пользования), посредством которых обеспечивается доступ	земли общего пользования
10.	Иные сведения	-
4. Пояснения к сведениям об уточняемом земельном участке с кадастровым номером 86:17:0010301:10 :		
1.	-	

# Сведения об уточняемых земельных участках, необходимые для исправления реестровых ошибок в сведениях о местоположении их границ

**1. Сведения о характерных точках границ уточняемого земельного участка с кадастровым номером 86:17:0010301:11 :**

**Система координат МСК-86, зона 3**

**Зона №3**

Обозначение характерных точек границ	Координаты, м				Метод определения координат	Формулы, примененные для расчета средней квадратической погрешности определения координат характерных точек границ (Mt), с подставленными в такие формулы значениями и итоговые (вычисленные) значения Mt, м	Описание закрепле ния точки
	содержатся в Едином государственном реестре недвижимости		определены в результате выполнения комплексных кадастровых работ				
	X	Y	X	Y			
1	2	3	4	5	6	7	8
38	1098122.86	3629261.28	1098122.86	3629261.28	Метод спутниковых геодезических измерений (определений)	$Mt = \sqrt{(m_0^2 + m_1^2)}=0.1$	-
39	1098122.50	3629278.80	1098122.50	3629278.80	Метод спутниковых геодезических измерений (определений)	$Mt = \sqrt{(m_0^2 + m_1^2)}=0.1$	-
40	1098108.82	3629278.62	1098108.82	3629278.62	Метод спутниковых геодезических измерений (определений)	$Mt = \sqrt{(m_0^2 + m_1^2)}=0.1$	-
41	1098109.18	3629261.12	1098109.18	3629261.12	Метод спутниковых геодезических измерений (определений)	$Mt = \sqrt{(m_0^2 + m_1^2)}=0.1$	-
42	1098116.02	3629261.20	1098116.02	3629261.20	Метод спутниковых геодезических измерений (определений)	$Mt = \sqrt{(m_0^2 + m_1^2)}=0.1$	-
38	1098122.86	3629261.28	1098122.86	3629261.28	Метод спутниковых геодезических измерений (определений)	$Mt = \sqrt{(m_0^2 + m_1^2)}=0.1$	-

**2. Сведения о частях границ уточняемого земельного участка с кадастровым номером 86:17:0010301:11 :**

Обозначение части границ		Горизонтальное проложение (S), м	Описание прохождения части границ	Сведения о согласовании местоположения границ (согласовано/спорное)
от т.	до т.			
1	2	3	4	5
38	39	17.52	-	-
39	40	13.68	-	-
40	41	17.50	-	-
41	42	6.84	-	-
42	38	6.84	-	-

3. Сведения о характеристиках уточняемого земельного участка с кадастровым номером 86:17:0010301:11 :		
№ п/п	Наименование характеристики	Значение характеристики
1	2	3
1.	Адрес земельного участка	-
1.1.	Сведения о местоположении земельного участка (при отсутствии адреса) в структурированном в соответствии с федеральной информационной адресной системой виде	Российская Федерация, Ханты-Мансийский автономный округ - Югра, город Когалым, улица Рижская
1.2.	Дополнительные сведения о местоположении земельного участка	-
2.	Площадь земельного участка $\pm$ величина погрешности определения (вычисления) площади ( $P \pm \Delta P$ ), м2	$240 \pm 5$
3.	Формула, примененная для расчета предельной допустимой погрешности определения площади земельного участка, с подставленными значениями и итоговые (вычисленные) значения ( $\Delta P$ ), м2	$\Delta P = 3.5 * M_t * \sqrt{P} = 3.5 * 0,1 * \sqrt{240} = 5$
4.	Площадь земельного участка согласно сведениям Единого государственного реестра недвижимости ( $P_{\text{кад}}$ ), м2	239
5.	Оценка расхождения $P$ и $P_{\text{кад}}$ ( $P - P_{\text{кад}}$ ), м2	1
6.	Предельные минимальный и максимальный размеры земельного участка ( $P_{\text{мин}}$ и $P_{\text{макс}}$ ), м2	- -
7.	Кадастровый номер или иной государственный учетный номер (инвентарный) объекта недвижимости, расположенного на земельном участке	86:17:0010301:133
8.	Вид (виды) разрешенного использования	земли под зданиями, строениями, сооружениями
8.1.	Дополнительные сведения об использовании земельного участка	-
9.	Сведения о земельных участках (землях общего пользования, территории общего пользования), посредством которых обеспечивается доступ	земли общего пользования
10.	Иные сведения	-
4. Пояснения к сведениям об уточняемом земельном участке с кадастровым номером 86:17:0010301:11 :		
1.	-	

# Сведения об уточняемых земельных участках, необходимые для исправления реестровых ошибок в сведениях о местоположении их границ

**1. Сведения о характерных точках границ уточняемого земельного участка  
с кадастровым номером 86:17:0010301:12 :**

**Система координат МСК-86, зона 3**

**Зона №3**

Обозначение характерных точек границ	Координаты, м				Метод определения координат	Формулы, примененные для расчета средней квадратической погрешности определения координат характерных точек границ (Mt), с подставленными в такие формулы значениями и итоговые (вычисленные) значения Mt, м	Описание закрепле ния точки
	содержатся в Едином государственном реестре недвижимости		определены в результате выполнения комплексных кадастровых работ				
	X	Y	X	Y			
1	2	3	4	5	6	7	8
43	1098412.20	3629354.00	1098412.20	3629354.00	Метод спутниковых геодезических измерений (определений)	$Mt = \sqrt{(m_0^2 + m_1^2)}=0.1$	-
44	1098396.12	3629354.60	1098396.12	3629354.60	Метод спутниковых геодезических измерений (определений)	$Mt = \sqrt{(m_0^2 + m_1^2)}=0.1$	-
45	1098393.78	3629343.22	1098393.78	3629343.22	Метод спутниковых геодезических измерений (определений)	$Mt = \sqrt{(m_0^2 + m_1^2)}=0.1$	-
46	1098393.22	3629319.42	1098393.22	3629319.42	Метод спутниковых геодезических измерений (определений)	$Mt = \sqrt{(m_0^2 + m_1^2)}=0.1$	-
47	1098411.18	3629318.46	1098411.18	3629318.46	Метод спутниковых геодезических измерений (определений)	$Mt = \sqrt{(m_0^2 + m_1^2)}=0.1$	-
43	1098412.20	3629354.00	1098412.20	3629354.00	Метод спутниковых геодезических измерений (определений)	$Mt = \sqrt{(m_0^2 + m_1^2)}=0.1$	-

**2. Сведения о частях границ уточняемого земельного участка  
с кадастровым номером 86:17:0010301:12 :**

Обозначение части границ		Горизонтальное проложение (S), м	Описание прохождения части границ	Сведения о согласовании местоположения границ (согласовано/спорное)
от т.	до т.			
1	2	3	4	5
43	44	16.09	-	-
44	45	11.62	-	-
45	46	23.81	-	-
46	47	17.99	-	-
47	43	35.55	-	-

<b>3. Сведения о характеристиках уточняемого земельного участка с кадастровым номером 86:17:0010301:12 :</b>		
<b>№ п/п</b>	<b>Наименование характеристики</b>	<b>Значение характеристики</b>
<b>1</b>	<b>2</b>	<b>3</b>
1.	Адрес земельного участка	-
1.1.	Сведения о местоположении земельного участка (при отсутствии адреса) в структурированном в соответствии с федеральной информационной адресной системой виде	Российская Федерация, Ханты-Мансийский автономный округ - Югра, город Когалым, улица Вильнюсская
1.2.	Дополнительные сведения о местоположении земельного участка	-
2.	Площадь земельного участка $\pm$ величина погрешности определения (вычисления) площади ( $P \pm \Delta P$ ), м2	$628 \pm 9$
3.	Формула, примененная для расчета предельной допустимой погрешности определения площади земельного участка, с подставленными значениями и итоговые (вычисленные) значения ( $\Delta P$ ), м2	$\Delta P = 3.5 * M_t * \sqrt{P} = 3.5 * 0,1 * \sqrt{628} = 9$
4.	Площадь земельного участка согласно сведениям Единого государственного реестра недвижимости ( $P_{\text{кад}}$ ), м2	628
5.	Оценка расхождения $P$ и $P_{\text{кад}}$ ( $P - P_{\text{кад}}$ ), м2	-
6.	Предельные минимальный и максимальный размеры земельного участка ( $P_{\text{мин}}$ и $P_{\text{макс}}$ ), м2	- -
7.	Кадастровый номер или иной государственный учетный номер (инвентарный) объекта недвижимости, расположенного на земельном участке	86:17:0010301:178
8.	Вид (виды) разрешенного использования	земли под зданиями, строениями, сооружениями
8.1.	Дополнительные сведения об использовании земельного участка	-
9.	Сведения о земельных участках (землях общего пользования, территории общего пользования), посредством которых обеспечивается доступ	земли общего пользования
10.	Иные сведения	-
<b>4. Пояснения к сведениям об уточняемом земельном участке с кадастровым номером 86:17:0010301:12 :</b>		
1.	-	

# Сведения об уточняемых земельных участках, необходимые для исправления реестровых ошибок в сведениях о местоположении их границ

**1. Сведения о характерных точках границ уточняемого земельного участка  
с кадастровым номером 86:17:0010301:18 :**

**Система координат МСК-86, зона 3**

**Зона №3**

Обозначение характерных точек границ	Координаты, м				Метод определения координат	Формулы, примененные для расчета средней квадратической погрешности определения координат характерных точек границ (Mt), с подставленными в такие формулы значениями и итоговые (вычисленные) значения Mt, м	Описание закрепле ния точки
	содержатся в Едином государственном реестре недвижимости		определены в результате выполнения комплексных кадастровых работ				
	X	Y	X	Y			
1	2	3	4	5	6	7	8
48	1098504.85	3629247.87	1098504.85	3629247.87	Метод спутниковых геодезических измерений (определений)	$Mt = \sqrt{(m_0^2 + m_1^2)}=0.1$	-
49	1098554.34	3629247.87	1098508.53	3629247.87	Метод спутниковых геодезических измерений (определений)	$Mt = \sqrt{(m_0^2 + m_1^2)}=0.1$	-
50	1098553.98	3629269.11	1098545.28	3629247.84	Метод спутниковых геодезических измерений (определений)	$Mt = \sqrt{(m_0^2 + m_1^2)}=0.1$	-
51	1098517.62	3629269.23	1098554.34	3629247.87	Метод спутниковых геодезических измерений (определений)	$Mt = \sqrt{(m_0^2 + m_1^2)}=0.1$	-
52	1098518.32	3629281.80	1098553.98	3629269.11	Метод спутниковых геодезических измерений (определений)	$Mt = \sqrt{(m_0^2 + m_1^2)}=0.1$	-
35	1098512.58	3629285.01	1098517.62	3629269.23	Метод спутниковых геодезических измерений (определений)	$Mt = \sqrt{(m_0^2 + m_1^2)}=0.1$	-
53	1098504.58	3629268.90	1098518.32	3629281.80	Метод спутниковых геодезических измерений (определений)	$Mt = \sqrt{(m_0^2 + m_1^2)}=0.1$	-
35	-	-	1098512.58	3629285.01	Метод спутниковых геодезических измерений (определений)	$Mt = \sqrt{(m_0^2 + m_1^2)}=0.1$	-
53	-	-	1098504.58	3629268.90	Метод спутниковых геодезических измерений (определений)	$Mt = \sqrt{(m_0^2 + m_1^2)}=0.1$	-

1. Сведения о характерных точках границ уточняемого земельного участка с кадастровым номером 86:17:0010301:18 :							
Система координат МСК-86, зона 3						Зона № 3	
Обозначение характерных точек границ	Координаты, м				Метод определения координат	Формулы, примененные для расчета средней квадратической погрешности определения координат характерных точек границ (Mt), с подставленными в такие формулы значениями и итоговые (вычисленные) значения Mt, м	Описание закрепления точки
	содержатся в Едином государственном реестре недвижимости		определены в результате выполнения комплексных кадастровых работ				
X	Y	X	Y				
1	2	3	4	5	6	7	8
48	1098504.85	3629247.87	1098504.85	3629247.87	Метод спутниковых геодезических измерений (определений)	$Mt = \sqrt{(m_0^2 + m_1^2)}=0.1$	-
2. Сведения о частях границ уточняемого земельного участка с кадастровым номером 86:17:0010301:18 :							
Обозначение части границ		Горизонтальное проложение (S), м	Описание прохождения части границ	Сведения о согласовании местоположения границ (согласовано/спорное)			
от т.	до т.						
1	2	3	4	5			
48	49	3.68	-	-			
49	50	36.75	-	-			
50	51	9.06	-	-			
51	52	21.24	-	-			
52	35	36.36	-	-			
35	53	12.59	-	-			
53	35	6.58	-	-			
35	53	17.99	-	-			
53	48	21.03	-	-			
3. Сведения о характеристиках уточняемого земельного участка с кадастровым номером 86:17:0010301:18 :							
№ п/п	Наименование характеристики			Значение характеристики			
1	2			3			
1.	Адрес земельного участка			-			
1.1.	Сведения о местоположении земельного участка (при отсутствии адреса) в структурированном в соответствии с федеральной информационной адресной системой виде			Российская Федерация, Ханты-Мансийский автономный округ - Югра, город Когалым, улица Вильнюсская			
1.2.	Дополнительные сведения о местоположении земельного участка			-			
2.	Площадь земельного участка ± величина погрешности определения (вычисления) площади (P ± ΔP), м2			1193 ± 12			
3.	Формула, примененная для расчета предельной допустимой погрешности определения площади земельного участка, с подставленными значениями и итоговые (вычисленные) значения (ΔP), м2			$\Delta P=3.5*Mt*\sqrt{P}=3.5*0,1*\sqrt{1193}=12$			
4.	Площадь земельного участка согласно сведениям Единого государственного реестра недвижимости (Ркад), м2			1192			



<b>3. Сведения о характеристиках уточняемого земельного участка с кадастровым номером 86:17:0010301:18 :</b>		
<b>№ п/п</b>	<b>Наименование характеристики</b>	<b>Значение характеристики</b>
<b>1</b>	<b>2</b>	<b>3</b>
5.	Оценка расхождения Р и Ркад (Р - Ркад), м2	1
6.	Предельные минимальный и максимальный размеры земельного участка (Рмин и Рмакс), м2	- -
7.	Кадастровый номер или иной государственный учетный номер (инвентарный) объекта недвижимости, расположенного на земельном участке	86:17:0010301:166 86:17:0010301:656 86:17:0010301:1006
8.	Вид (виды) разрешенного использования	земельные участки, предназначенные для размещения производственных и административных зданий, строений, сооружений промышленности, коммунального хозяйства, материально-технического, продовольственного снабжения, сбыта и заготовок
8.1.	Дополнительные сведения об использовании земельного участка	-
9.	Сведения о земельных участках (землях общего пользования, территории общего пользования), посредством которых обеспечивается доступ	земли общего пользования
10.	Иные сведения	-
<b>4. Пояснения к сведениям об уточняемом земельном участке с кадастровым номером 86:17:0010301:18 :</b>		
1.	-	

# Сведения об уточняемых земельных участках, необходимые для исправления реестровых ошибок в сведениях о местоположении их границ

**1. Сведения о характерных точках границ уточняемого земельного участка  
с кадастровым номером 86:17:0010301:19 :**

**Система координат МСК-86, зона 3**

**Зона №3**

Обозначение характерных точек границ	Координаты, м				Метод определения координат	Формулы, примененные для расчета средней квадратической погрешности определения координат характерных точек границ (Mt), с подставленными в такие формулы значениями и итоговые (вычисленные) значения Mt, м	Описание закрепле ния точки
	содержатся в Едином государственном реестре недвижимости		определены в результате выполнения комплексных кадастровых работ				
	X	Y	X	Y			
1	2	3	4	5	6	7	8
54	1098207.72	3629285.70	1098207.72	3629285.70	Метод спутниковых геодезических измерений (определений)	$Mt = \sqrt{(m_0^2 + m_1^2)}=0.1$	-
55	1098162.50	3629287.20	1098201.09	3629285.92	Метод спутниковых геодезических измерений (определений)	$Mt = \sqrt{(m_0^2 + m_1^2)}=0.1$	-
56	1098168.90	3629254.66	1098176.12	3629286.75	Метод спутниковых геодезических измерений (определений)	$Mt = \sqrt{(m_0^2 + m_1^2)}=0.1$	-
57	1098189.50	3629255.68	1098162.50	3629287.20	Метод спутниковых геодезических измерений (определений)	$Mt = \sqrt{(m_0^2 + m_1^2)}=0.1$	-
58	1098205.84	3629267.62	1098168.90	3629254.66	Метод спутниковых геодезических измерений (определений)	$Mt = \sqrt{(m_0^2 + m_1^2)}=0.1$	-
59	1098207.96	3629274.78	1098189.50	3629255.68	Метод спутниковых геодезических измерений (определений)	$Mt = \sqrt{(m_0^2 + m_1^2)}=0.1$	-
58	-	-	1098205.84	3629267.62	Метод спутниковых геодезических измерений (определений)	$Mt = \sqrt{(m_0^2 + m_1^2)}=0.1$	-
59	-	-	1098207.96	3629274.78	Метод спутниковых геодезических измерений (определений)	$Mt = \sqrt{(m_0^2 + m_1^2)}=0.1$	-
54	1098207.72	3629285.70	1098207.72	3629285.70	Метод спутниковых геодезических измерений (определений)	$Mt = \sqrt{(m_0^2 + m_1^2)}=0.1$	-

2. Сведения о частях границ уточняемого земельного участка с кадастровым номером 86:17:0010301:19 :				
Обозначение части границ		Горизонтальное проложение (S), м	Описание прохождения части границ	Сведения о согласовании местоположения границ (согласовано/спорное)
от т.	до т.			
1	2	3	4	5
54	55	6.63	-	-
55	56	24.98	-	-
56	57	13.63	-	-
57	58	33.16	-	-
58	59	20.63	-	-
59	58	20.24	-	-
58	59	7.47	-	-
59	54	10.92	-	-
3. Сведения о характеристиках уточняемого земельного участка с кадастровым номером 86:17:0010301:19 :				
№ п/п	Наименование характеристики		Значение характеристики	
1	2		3	
1.	Адрес земельного участка		-	
1.1.	Сведения о местоположении земельного участка (при отсутствии адреса) в структурированном в соответствии с федеральной информационной адресной системой виде		Российская Федерация, Ханты-Мансийский автономный округ - Югра, город Когалым, улица Рижская	
1.2.	Дополнительные сведения о местоположении земельного участка		-	
2.	Площадь земельного участка ± величина погрешности определения (вычисления) площади (P ± ΔP), м2		1180 ± 12	
3.	Формула, примененная для расчета предельной допустимой погрешности определения площади земельного участка, с подставленными значениями и итоговые (вычисленные) значения (ΔP), м2		ΔP=3.5*Mt*√P=3.5*0,1*√1180=12	
4.	Площадь земельного участка согласно сведениям Единого государственного реестра недвижимости (Ркад), м2		1180	
5.	Оценка расхождения Р и Ркад (Р - Ркад), м2		-	
6.	Предельные минимальный и максимальный размеры земельного участка (Рмин и Рмакс), м2		- -	
7.	Кадастровый номер или иной государственный учетный номер (инвентарный) объекта недвижимости, расположенного на земельном участке		86:17:0000000:614	
8.	Вид (виды) разрешенного использования		земли под зданиями, строениями, сооружениями	
8.1.	Дополнительные сведения об использовании земельного участка		-	
9.	Сведения о земельных участках (землях общего пользования, территории общего пользования), посредством которых обеспечивается доступ		земли общего пользования	
10.	Иные сведения		-	
4. Пояснения к сведениям об уточняемом земельном участке с кадастровым номером 86:17:0010301:19 :				
1.	-			

# Сведения об уточняемых земельных участках, необходимые для исправления реестровых ошибок в сведениях о местоположении их границ

**1. Сведения о характерных точках границ уточняемого земельного участка  
с кадастровым номером 86:17:0010301:20 :**

**Система координат МСК-86, зона 3**

**Зона №3**

Обозначение характерных точек границ	Координаты, м				Метод определения координат	Формулы, примененные для расчета средней квадратической погрешности определения координат характерных точек границ (Mt), с подставленными в такие формулы значениями и итоговые (вычисленные) значения Mt, м	Описание закрепле ния точки
	содержатся в Едином государственном реестре недвижимости		определены в результате выполнения комплексных кадастровых работ				
	X	Y	X	Y			
1	2	3	4	5	6	7	8
60	1098367.00	3629389.34	1098367.00	3629389.34	Метод спутниковых геодезических измерений (определений)	$Mt = \sqrt{(m_0^2 + m_1^2)}=0.1$	-
61	1098360.48	3629391.66	1098360.48	3629391.66	Метод спутниковых геодезических измерений (определений)	$Mt = \sqrt{(m_0^2 + m_1^2)}=0.1$	-
62	1098355.40	3629377.38	1098355.40	3629377.38	Метод спутниковых геодезических измерений (определений)	$Mt = \sqrt{(m_0^2 + m_1^2)}=0.1$	-
63	1098367.56	3629373.18	1098367.56	3629373.18	Метод спутниковых геодезических измерений (определений)	$Mt = \sqrt{(m_0^2 + m_1^2)}=0.1$	-
64	1098372.70	3629387.58	1098372.70	3629387.58	Метод спутниковых геодезических измерений (определений)	$Mt = \sqrt{(m_0^2 + m_1^2)}=0.1$	-
60	1098367.00	3629389.34	1098367.00	3629389.34	Метод спутниковых геодезических измерений (определений)	$Mt = \sqrt{(m_0^2 + m_1^2)}=0.1$	-

**2. Сведения о частях границ уточняемого земельного участка  
с кадастровым номером 86:17:0010301:20 :**

Обозначение части границ		Горизонтальное проложение (S), м	Описание прохождения части границ	Сведения о согласовании местоположения границ (согласовано/спорное)
от т.	до т.			
1	2	3	4	5
60	61	6.92	-	-
61	62	15.16	-	-
62	63	12.86	-	-
63	64	15.29	-	-
64	60	5.97	-	-

<b>3. Сведения о характеристиках уточняемого земельного участка с кадастровым номером 86:17:0010301:20 :</b>		
<b>№ п/п</b>	<b>Наименование характеристики</b>	<b>Значение характеристики</b>
<b>1</b>	<b>2</b>	<b>3</b>
1.	Адрес земельного участка	-
1.1.	Сведения о местоположении земельного участка (при отсутствии адреса) в структурированном в соответствии с федеральной информационной адресной системой виде	Российская Федерация, Ханты-Мансийский автономный округ - Югра, город Когалым, улица Вильнюсская
1.2.	Дополнительные сведения о местоположении земельного участка	-
2.	Площадь земельного участка $\pm$ величина погрешности определения (вычисления) площади ( $P \pm \Delta P$ ), м2	$195 \pm 5$
3.	Формула, примененная для расчета предельной допустимой погрешности определения площади земельного участка, с подставленными значениями и итоговые (вычисленные) значения ( $\Delta P$ ), м2	$\Delta P = 3.5 * M_t * \sqrt{P} = 3.5 * 0,1 * \sqrt{195} = 5$
4.	Площадь земельного участка согласно сведениям Единого государственного реестра недвижимости ( $P_{\text{кад}}$ ), м2	195
5.	Оценка расхождения $P$ и $P_{\text{кад}}$ ( $P - P_{\text{кад}}$ ), м2	-
6.	Предельные минимальный и максимальный размеры земельного участка ( $P_{\text{мин}}$ и $P_{\text{макс}}$ ), м2	- -
7.	Кадастровый номер или иной государственный учетный номер (инвентарный) объекта недвижимости, расположенного на земельном участке	86:17:0010301:158
8.	Вид (виды) разрешенного использования	земли под зданиями, строениями, сооружениями
8.1.	Дополнительные сведения об использовании земельного участка	-
9.	Сведения о земельных участках (землях общего пользования, территории общего пользования), посредством которых обеспечивается доступ	земли общего пользования
10.	Иные сведения	-
<b>4. Пояснения к сведениям об уточняемом земельном участке с кадастровым номером 86:17:0010301:20 :</b>		
1.	-	

# Сведения об уточняемых земельных участках, необходимые для исправления реестровых ошибок в сведениях о местоположении их границ

**1. Сведения о характерных точках границ уточняемого земельного участка  
с кадастровым номером 86:17:0010301:21 :**

**Система координат МСК-86, зона 3**

**Зона №3**

Обозначение характерных точек границ	Координаты, м				Метод определения координат	Формулы, примененные для расчета средней квадратической погрешности определения координат характерных точек границ (Mt), с подставленными в такие формулы значениями и итоговые (вычисленные) значения Mt, м	Описание закрепле ния точки
	содержатся в Едином государственном реестре недвижимости		определены в результате выполнения комплексных кадастровых работ				
	X	Y	X	Y			
1	2	3	4	5	6	7	8
65	1098386.66	3629325.46	1098386.66	3629325.46	Метод спутниковых геодезических измерений (определений)	$Mt = \sqrt{(m_0^2 + m_1^2)}=0.1$	-
66	1098347.58	3629327.62	1098381.22	3629325.81	Метод спутниковых геодезических измерений (определений)	$Mt = \sqrt{(m_0^2 + m_1^2)}=0.1$	-
67	1098347.08	3629289.04	1098349.73	3629327.52	Метод спутниковых геодезических измерений (определений)	$Mt = \sqrt{(m_0^2 + m_1^2)}=0.1$	-
68	1098348.54	3629284.46	1098347.58	3629327.62	Метод спутниковых геодезических измерений (определений)	$Mt = \sqrt{(m_0^2 + m_1^2)}=0.1$	-
69	1098347.80	3629264.96	1098347.08	3629289.04	Метод спутниковых геодезических измерений (определений)	$Mt = \sqrt{(m_0^2 + m_1^2)}=0.1$	-
70	1098382.68	3629262.46	1098348.54	3629284.46	Метод спутниковых геодезических измерений (определений)	$Mt = \sqrt{(m_0^2 + m_1^2)}=0.1$	-
69	-	-	1098347.80	3629264.96	Метод спутниковых геодезических измерений (определений)	$Mt = \sqrt{(m_0^2 + m_1^2)}=0.1$	-
70	-	-	1098382.68	3629262.46	Метод спутниковых геодезических измерений (определений)	$Mt = \sqrt{(m_0^2 + m_1^2)}=0.1$	-
65	1098386.66	3629325.46	1098386.66	3629325.46	Метод спутниковых геодезических измерений (определений)	$Mt = \sqrt{(m_0^2 + m_1^2)}=0.1$	-

2. Сведения о частях границ уточняемого земельного участка с кадастровым номером 86:17:0010301:21 :				
Обозначение части границ		Горизонтальное проложение (S), м	Описание прохождения части границ	Сведения о согласовании местоположения границ (согласовано/спорное)
от т.	до т.			
1	2	3	4	5
65	66	5.45	-	-
66	67	31.54	-	-
67	68	2.15	-	-
68	69	38.58	-	-
69	70	4.81	-	-
70	69	19.51	-	-
69	70	34.97	-	-
70	65	63.13	-	-
3. Сведения о характеристиках уточняемого земельного участка с кадастровым номером 86:17:0010301:21 :				
№ п/п	Наименование характеристики		Значение характеристики	
1	2		3	
1.	Адрес земельного участка		-	
1.1.	Сведения о местоположении земельного участка (при отсутствии адреса) в структурированном в соответствии с федеральной информационной адресной системой виде		Российская Федерация, Ханты-Мансийский автономный округ - Югра, город Когалым, улица Вильнюсская	
1.2.	Дополнительные сведения о местоположении земельного участка		-	
2.	Площадь земельного участка ± величина погрешности определения (вычисления) площади (P ± ΔP), м2		2333 ± 17	
3.	Формула, примененная для расчета предельной допустимой погрешности определения площади земельного участка, с подставленными значениями и итоговые (вычисленные) значения (ΔP), м2		ΔP=3.5*Mt*√P=3.5*0,1*√2333=17	
4.	Площадь земельного участка согласно сведениям Единого государственного реестра недвижимости (Ркад), м2		2332	
5.	Оценка расхождения Р и Ркад (Р - Ркад), м2		1	
6.	Предельные минимальный и максимальный размеры земельного участка (Рмин и Рмакс), м2		- -	
7.	Кадастровый номер или иной государственный учетный номер (инвентарный) объекта недвижимости, расположенного на земельном участке		86:17:0010301:175 86:17:0000000:560 86:17:0000000:4124 86:17:0010301:1040	
8.	Вид (виды) разрешенного использования		земли под объектами торговли; фактическое использование: под размещение столовой	
8.1.	Дополнительные сведения об использовании земельного участка		-	
9.	Сведения о земельных участках (землях общего пользования, территории общего пользования), посредством которых обеспечивается доступ		земли общего пользования	
10.	Иные сведения		-	
4. Пояснения к сведениям об уточняемом земельном участке с кадастровым номером 86:17:0010301:21 :				
1.	-			

## Сведения об уточняемых земельных участках, необходимые для исправления реестровых ошибок в сведениях о местоположении их границ

**1. Сведения о характерных точках границ уточняемого земельного участка  
с кадастровым номером 86:17:0010301:22 :**

**Система координат МСК-86, зона 3**

**Зона №3**

Обозначение характерных точек границ	Координаты, м				Метод определения координат	Формулы, примененные для расчета средней квадратической погрешности определения координат характерных точек границ (Mt), с подставленными в такие формулы значениями и итоговые (вычисленные) значения Mt, м	Описание закрепле ния точки
	содержатся в Едином государственном реестре недвижимости		определены в результате выполнения комплексных кадастровых работ				
	X	Y	X	Y			
1	2	3	4	5	6	7	8
71	1098441.16	3629133.18	1098441.16	3629133.18	Метод спутниковых геодезических измерений (определений)	$Mt = \sqrt{(m_0^2 + m_1^2)}=0.1$	-
72	1098458.02	3629135.46	1098458.02	3629135.46	Метод спутниковых геодезических измерений (определений)	$Mt = \sqrt{(m_0^2 + m_1^2)}=0.1$	-
73	1098455.38	3629153.26	1098455.38	3629153.26	Метод спутниковых геодезических измерений (определений)	$Mt = \sqrt{(m_0^2 + m_1^2)}=0.1$	-
74	1098438.44	3629150.76	1098438.44	3629150.76	Метод спутниковых геодезических измерений (определений)	$Mt = \sqrt{(m_0^2 + m_1^2)}=0.1$	-
71	1098441.16	3629133.18	1098441.16	3629133.18	Метод спутниковых геодезических измерений (определений)	$Mt = \sqrt{(m_0^2 + m_1^2)}=0.1$	-

**2. Сведения о частях границ уточняемого земельного участка  
с кадастровым номером 86:17:0010301:22 :**

Обозначение части границ		Горизонтальное проложение (S), м	Описание прохождения части границ	Сведения о согласовании местоположения границ (согласовано/спорное)
от т.	до т.			
1	2	3	4	5
71	72	17.01	-	-
72	73	17.99	-	-
73	74	17.12	-	-
74	71	17.79	-	-



<b>3. Сведения о характеристиках уточняемого земельного участка с кадастровым номером 86:17:0010301:22 :</b>		
<b>№ п/п</b>	<b>Наименование характеристики</b>	<b>Значение характеристики</b>
<b>1</b>	<b>2</b>	<b>3</b>
1.	Адрес земельного участка	-
1.1.	Сведения о местоположении земельного участка (при отсутствии адреса) в структурированном в соответствии с федеральной информационной адресной системой виде	Российская Федерация, Ханты-Мансийский автономный округ - Югра, город Когалым, улица Вильнюсская
1.2.	Дополнительные сведения о местоположении земельного участка	-
2.	Площадь земельного участка $\pm$ величина погрешности определения (вычисления) площади ( $P \pm \Delta P$ ), м <sup>2</sup>	$305 \pm 6$
3.	Формула, примененная для расчета предельной допустимой погрешности определения площади земельного участка, с подставленными значениями и итоговые (вычисленные) значения ( $\Delta P$ ), м <sup>2</sup>	$\Delta P = 3.5 * M_t * \sqrt{P} = 3.5 * 0,1 * \sqrt{305} = 6$
4.	Площадь земельного участка согласно сведениям Единого государственного реестра недвижимости ( $P_{\text{кад}}$ ), м <sup>2</sup>	305
5.	Оценка расхождения $P$ и $P_{\text{кад}}$ ( $P - P_{\text{кад}}$ ), м <sup>2</sup>	-
6.	Предельные минимальный и максимальный размеры земельного участка ( $P_{\text{мин}}$ и $P_{\text{макс}}$ ), м <sup>2</sup>	- -
7.	Кадастровый номер или иной государственный учетный номер (инвентарный) объекта недвижимости, расположенного на земельном участке	86:17:0010301:171
8.	Вид (виды) разрешенного использования	земли под зданиями, строениями, сооружениями
8.1.	Дополнительные сведения об использовании земельного участка	-
9.	Сведения о земельных участках (землях общего пользования, территории общего пользования), посредством которых обеспечивается доступ	земли общего пользования
10.	Иные сведения	-
<b>4. Пояснения к сведениям об уточняемом земельном участке с кадастровым номером 86:17:0010301:22 :</b>		
1.	-	

# Сведения об уточняемых земельных участках, необходимые для исправления реестровых ошибок в сведениях о местоположении их границ

**1. Сведения о характерных точках границ уточняемого земельного участка  
с кадастровым номером 86:17:0010301:24 :**

**Система координат МСК-86, зона 3**

**Зона №3**

Обозначение характерных точек границ	Координаты, м				Метод определения координат	Формулы, примененные для расчета средней квадратической погрешности определения координат характерных точек границ (Mt), с подставленными в такие формулы значениями и итоговые (вычисленные) значения Mt, м	Описание закрепле ния точки
	содержатся в Едином государственном реестре недвижимости		определены в результате выполнения комплексных кадастровых работ				
	X	Y	X	Y			
1	2	3	4	5	6	7	8
75	1098401.04	3629293.82	1098401.04	3629293.82	Метод спутниковых геодезических измерений (определений)	$Mt = \sqrt{(m_0^2 + m_1^2)}=0.1$	-
76	1098402.04	3629305.82	1098401.86	3629303.60	Метод спутниковых геодезических измерений (определений)	$Mt = \sqrt{(m_0^2 + m_1^2)}=0.1$	-
77	1098394.96	3629306.46	1098402.04	3629305.82	Метод спутниковых геодезических измерений (определений)	$Mt = \sqrt{(m_0^2 + m_1^2)}=0.1$	-
78	1098393.90	3629294.44	1098394.96	3629306.46	Метод спутниковых геодезических измерений (определений)	$Mt = \sqrt{(m_0^2 + m_1^2)}=0.1$	-
78	-	-	1098393.90	3629294.44	Метод спутниковых геодезических измерений (определений)	$Mt = \sqrt{(m_0^2 + m_1^2)}=0.1$	-
75	1098401.04	3629293.82	1098401.04	3629293.82	Метод спутниковых геодезических измерений (определений)	$Mt = \sqrt{(m_0^2 + m_1^2)}=0.1$	-

**2. Сведения о частях границ уточняемого земельного участка  
с кадастровым номером 86:17:0010301:24 :**

Обозначение части границ		Горизонтальное проложение (S), м	Описание прохождения части границ	Сведения о согласовании местоположения границ (согласовано/спорное)
от т.	до т.			
1	2	3	4	5
75	76	9.81	-	-
76	77	2.23	-	-
77	78	7.11	-	-
78	78	12.07	-	-
78	75	7.17	-	-

<b>3. Сведения о характеристиках уточняемого земельного участка с кадастровым номером 86:17:0010301:24 :</b>		
<b>№ п/п</b>	<b>Наименование характеристики</b>	<b>Значение характеристики</b>
<b>1</b>	<b>2</b>	<b>3</b>
1.	Адрес земельного участка	-
1.1.	Сведения о местоположении земельного участка (при отсутствии адреса) в структурированном в соответствии с федеральной информационной адресной системой виде	Российская Федерация, Ханты-Мансийский автономный округ - Югра, город Когалым, улица Вильнюсская
1.2.	Дополнительные сведения о местоположении земельного участка	-
2.	Площадь земельного участка $\pm$ величина погрешности определения (вычисления) площади ( $P \pm \Delta P$ ), м2	$86 \pm 3$
3.	Формула, примененная для расчета предельной допустимой погрешности определения площади земельного участка, с подставленными значениями и итоговые (вычисленные) значения ( $\Delta P$ ), м2	$\Delta P = 3.5 * M_t * \sqrt{P} = 3.5 * 0,1 * \sqrt{86} = 3$
4.	Площадь земельного участка согласно сведениям Единого государственного реестра недвижимости ( $P_{\text{кад}}$ ), м2	86
5.	Оценка расхождения $P$ и $P_{\text{кад}}$ ( $P - P_{\text{кад}}$ ), м2	-
6.	Предельные минимальный и максимальный размеры земельного участка ( $P_{\text{мин}}$ и $P_{\text{макс}}$ ), м2	- -
7.	Кадастровый номер или иной государственный учетный номер (инвентарный) объекта недвижимости, расположенного на земельном участке	86:17:0010301:179
8.	Вид (виды) разрешенного использования	земли под зданиями, строениями, сооружениями
8.1.	Дополнительные сведения об использовании земельного участка	-
9.	Сведения о земельных участках (землях общего пользования, территории общего пользования), посредством которых обеспечивается доступ	земли общего пользования
10.	Иные сведения	-
<b>4. Пояснения к сведениям об уточняемом земельном участке с кадастровым номером 86:17:0010301:24 :</b>		
1.	-	

# Сведения об уточняемых земельных участках, необходимые для исправления реестровых ошибок в сведениях о местоположении их границ

**1. Сведения о характерных точках границ уточняемого земельного участка  
с кадастровым номером 86:17:0010301:25 :**

**Система координат МСК-86, зона 3**

**Зона №3**

Обозначение характерных точек границ	Координаты, м				Метод определения координат	Формулы, примененные для расчета средней квадратической погрешности определения координат характерных точек границ (Mt), с подставленными в такие формулы значениями и итоговые (вычисленные) значения Mt, м	Описание закрепле ния точки
	содержатся в Едином государственном реестре недвижимости		определены в результате выполнения комплексных кадастровых работ				
	X	Y	X	Y			
1	2	3	4	5	6	7	8
79	1098480.46	3629087.24	1098480.46	3629087.24	Метод спутниковых геодезических измерений (определений)	$Mt = \sqrt{(m_0^2 + m_1^2)}=0.1$	-
80	1098561.80	3629099.38	1098561.80	3629099.38	Метод спутниковых геодезических измерений (определений)	$Mt = \sqrt{(m_0^2 + m_1^2)}=0.1$	-
81	1098553.80	3629148.26	1098553.80	3629148.26	Метод спутниковых геодезических измерений (определений)	$Mt = \sqrt{(m_0^2 + m_1^2)}=0.1$	-
82	1098486.08	3629136.54	1098486.08	3629136.54	Метод спутниковых геодезических измерений (определений)	$Mt = \sqrt{(m_0^2 + m_1^2)}=0.1$	-
83	1098481.30	3629169.64	1098481.30	3629169.64	Метод спутниковых геодезических измерений (определений)	$Mt = \sqrt{(m_0^2 + m_1^2)}=0.1$	-
84	1098444.84	3629164.70	1098444.84	3629164.70	Метод спутниковых геодезических измерений (определений)	$Mt = \sqrt{(m_0^2 + m_1^2)}=0.1$	-
85	1098436.58	3629162.70	1098436.58	3629162.70	Метод спутниковых геодезических измерений (определений)	$Mt = \sqrt{(m_0^2 + m_1^2)}=0.1$	-
74	1098438.44	3629150.76	1098438.44	3629150.76	Метод спутниковых геодезических измерений (определений)	$Mt = \sqrt{(m_0^2 + m_1^2)}=0.1$	-
73	1098455.38	3629153.26	1098455.38	3629153.26	Метод спутниковых геодезических измерений (определений)	$Mt = \sqrt{(m_0^2 + m_1^2)}=0.1$	-

1. Сведения о характерных точках границ уточняемого земельного участка с кадастровым номером 86:17:0010301:25 :							
Система координат МСК-86, зона 3						Зона № 3	
Обозначение характерных точек границ	Координаты, м				Метод определения координат	Формулы, примененные для расчета средней квадратической погрешности определения координат характерных точек границ (Mt), с подставленными в такие формулы значениями и итоговые (вычисленные) значения Mt, м	Описание закрепле ния точки
	содержатся в Едином государственном реестре недвижимости		определены в результате выполнения комплексных кадастровых работ				
	X	Y	X	Y			
1	2	3	4	5	6	7	8
72	1098458.02	3629135.46	1098458.02	3629135.46	Метод спутниковых геодезических измерений (определений)	$Mt = \sqrt{(m_0^2 + m_1^2)}=0.1$	-
71	1098441.16	3629133.18	1098441.16	3629133.18	Метод спутниковых геодезических измерений (определений)	$Mt = \sqrt{(m_0^2 + m_1^2)}=0.1$	-
86	1098446.20	3629115.76	1098446.20	3629115.76	Метод спутниковых геодезических измерений (определений)	$Mt = \sqrt{(m_0^2 + m_1^2)}=0.1$	-
79	1098480.46	3629087.24	1098480.46	3629087.24	Метод спутниковых геодезических измерений (определений)	$Mt = \sqrt{(m_0^2 + m_1^2)}=0.1$	-
2. Сведения о частях границ уточняемого земельного участка с кадастровым номером 86:17:0010301:25 :							
Обозначение части границ		Горизонтальное проложение (S), м	Описание прохождения части границ	Сведения о согласовании местоположения границ (согласовано/спорное)			
от т.	до т.						
1	2	3	4	5			
79	80	82.24	-	-			
80	81	49.53	-	-			
81	82	68.73	-	-			
82	83	33.44	-	-			
83	84	36.79	-	-			
84	85	8.50	-	-			
85	74	12.08	-	-			
74	73	17.12	-	-			
73	72	17.99	-	-			
72	71	17.01	-	-			
71	86	18.13	-	-			
86	79	44.58	-	-			

<b>3. Сведения о характеристиках уточняемого земельного участка с кадастровым номером 86:17:0010301:25 :</b>		
<b>№ п/п</b>	<b>Наименование характеристики</b>	<b>Значение характеристики</b>
<b>1</b>	<b>2</b>	<b>3</b>
1.	Адрес земельного участка	-
1.1.	Сведения о местоположении земельного участка (при отсутствии адреса) в структурированном в соответствии с федеральной информационной адресной системой виде	Российская Федерация, Ханты-Мансийский автономный округ - Югра, город Когалым, улица Вильнюсская
1.2.	Дополнительные сведения о местоположении земельного участка	-
2.	Площадь земельного участка $\pm$ величина погрешности определения (вычисления) площади ( $P \pm \Delta P$ ), м2	$6135 \pm 27$
3.	Формула, примененная для расчета предельной допустимой погрешности определения площади земельного участка, с подставленными значениями и итоговые (вычисленные) значения ( $\Delta P$ ), м2	$\Delta P = 3.5 * M_t * \sqrt{P} = 3.5 * 0,1 * \sqrt{6135} = 27$
4.	Площадь земельного участка согласно сведениям Единого государственного реестра недвижимости ( $P_{\text{кад}}$ ), м2	6132
5.	Оценка расхождения $P$ и $P_{\text{кад}}$ ( $P - P_{\text{кад}}$ ), м2	3
6.	Предельные минимальный и максимальный размеры земельного участка ( $P_{\text{мин}}$ и $P_{\text{макс}}$ ), м2	- -
7.	Кадастровый номер или иной государственный учетный номер (инвентарный) объекта недвижимости, расположенного на земельном участке	86:17:0000000:2428 86:17:0010301:169
8.	Вид (виды) разрешенного использования	земли под зданиями, строениями, сооружениями; фактическое использование: для эксплуатации складов
8.1.	Дополнительные сведения об использовании земельного участка	-
9.	Сведения о земельных участках (землях общего пользования, территории общего пользования), посредством которых обеспечивается доступ	земли общего пользования
10.	Иные сведения	-
<b>4. Пояснения к сведениям об уточняемом земельном участке с кадастровым номером 86:17:0010301:25 :</b>		
1.	-	

# Сведения об уточняемых земельных участках, необходимые для исправления реестровых ошибок в сведениях о местоположении их границ

**1. Сведения о характерных точках границ уточняемого земельного участка  
с кадастровым номером 86:17:0010301:28 :**

**Система координат МСК-86, зона 3**

**Зона №3**

Обозначение характерных точек границ	Координаты, м				Метод определения координат	Формулы, примененные для расчета средней квадратической погрешности определения координат характерных точек границ (Mt), с подставленными в такие формулы значениями и итоговые (вычисленные) значения Mt, м	Описание закрепле ния точки
	содержатся в Едином государственном реестре недвижимости		определены в результате выполнения комплексных кадастровых работ				
	X	Y	X	Y			
1	2	3	4	5	6	7	8
87	1097954.90	3629196.36	1097954.90	3629196.36	Метод спутниковых геодезических измерений (определений)	$Mt = \sqrt{(m_0^2 + m_1^2)}=0.1$	-
88	1097963.48	3629221.62	1097963.48	3629221.62	Метод спутниковых геодезических измерений (определений)	$Mt = \sqrt{(m_0^2 + m_1^2)}=0.1$	-
89	1097949.76	3629226.36	1097949.76	3629226.36	Метод спутниковых геодезических измерений (определений)	$Mt = \sqrt{(m_0^2 + m_1^2)}=0.1$	-
90	1097941.18	3629201.00	1097941.18	3629201.00	Метод спутниковых геодезических измерений (определений)	$Mt = \sqrt{(m_0^2 + m_1^2)}=0.1$	-
87	1097954.90	3629196.36	1097954.90	3629196.36	Метод спутниковых геодезических измерений (определений)	$Mt = \sqrt{(m_0^2 + m_1^2)}=0.1$	-

**2. Сведения о частях границ уточняемого земельного участка  
с кадастровым номером 86:17:0010301:28 :**

Обозначение части границ		Горизонтальное проложение (S), м	Описание прохождения части границ	Сведения о согласовании местоположения границ (согласовано/спорное)
от т.	до т.			
1	2	3	4	5
87	88	26.68	-	-
88	89	14.52	-	-
89	90	26.77	-	-
90	87	14.48	-	-

<b>3. Сведения о характеристиках уточняемого земельного участка с кадастровым номером 86:17:0010301:28 :</b>		
<b>№ п/п</b>	<b>Наименование характеристики</b>	<b>Значение характеристики</b>
<b>1</b>	<b>2</b>	<b>3</b>
1.	Адрес земельного участка	-
1.1.	Сведения о местоположении земельного участка (при отсутствии адреса) в структурированном в соответствии с федеральной информационной адресной системой виде	Российская Федерация, Ханты-Мансийский автономный округ - Югра, город Когалым, улица Таллинская
1.2.	Дополнительные сведения о местоположении земельного участка	-
2.	Площадь земельного участка $\pm$ величина погрешности определения (вычисления) площади ( $P \pm \Delta P$ ), м2	$387 \pm 7$
3.	Формула, примененная для расчета предельной допустимой погрешности определения площади земельного участка, с подставленными значениями и итоговые (вычисленные) значения ( $\Delta P$ ), м2	$\Delta P = 3.5 * M_t * \sqrt{P} = 3.5 * 0,1 * \sqrt{387} = 7$
4.	Площадь земельного участка согласно сведениям Единого государственного реестра недвижимости ( $P_{\text{кад}}$ ), м2	388
5.	Оценка расхождения $P$ и $P_{\text{кад}}$ ( $P - P_{\text{кад}}$ ), м2	1
6.	Предельные минимальный и максимальный размеры земельного участка ( $P_{\text{мин}}$ и $P_{\text{макс}}$ ), м2	- -
7.	Кадастровый номер или иной государственный учетный номер (инвентарный) объекта недвижимости, расположенного на земельном участке	86:17:0010301:147
8.	Вид (виды) разрешенного использования	земельные участки, предназначенные для размещения производственных и административных зданий, строений, сооружений промышленности, коммунального хозяйства, материально-технического, продовольственного снабжения, сбыта и заготовок
8.1.	Дополнительные сведения об использовании земельного участка	-
9.	Сведения о земельных участках (землях общего пользования, территории общего пользования), посредством которых обеспечивается доступ	земли общего пользования
10.	Иные сведения	-
<b>4. Пояснения к сведениям об уточняемом земельном участке с кадастровым номером 86:17:0010301:28 :</b>		
1.	-	



# Сведения об уточняемых земельных участках, необходимые для исправления реестровых ошибок в сведениях о местоположении их границ

**1. Сведения о характерных точках границ уточняемого земельного участка  
с кадастровым номером 86:17:0010301:30 :**

**Система координат МСК-86, зона 3**

**Зона №3**

Обозначение характерных точек границ	Координаты, м				Метод определения координат	Формулы, примененные для расчета средней квадратической погрешности определения координат характерных точек границ (Mt), с подставленными в такие формулы значениями и итоговые (вычисленные) значения Mt, м	Описание закрепле ния точки
	содержатся в Едином государственном реестре недвижимости		определены в результате выполнения комплексных кадастровых работ				
	X	Y	X	Y			
1	2	3	4	5	6	7	8
91	1097924.74	3629164.04	1097924.74	3629164.04	Метод спутниковых геодезических измерений (определений)	$Mt = \sqrt{(m_0^2 + m_1^2)}=0.1$	-
92	1097932.62	3629200.98	1097932.62	3629200.98	Метод спутниковых геодезических измерений (определений)	$Mt = \sqrt{(m_0^2 + m_1^2)}=0.1$	-
93	1097931.68	3629210.62	1097931.68	3629210.62	Метод спутниковых геодезических измерений (определений)	$Mt = \sqrt{(m_0^2 + m_1^2)}=0.1$	-
94	1097914.48	3629204.44	1097914.48	3629204.44	Метод спутниковых геодезических измерений (определений)	$Mt = \sqrt{(m_0^2 + m_1^2)}=0.1$	-
95	1097901.64	3629207.58	1097901.64	3629207.58	Метод спутниковых геодезических измерений (определений)	$Mt = \sqrt{(m_0^2 + m_1^2)}=0.1$	-
96	1097896.66	3629186.12	1097896.66	3629186.12	Метод спутниковых геодезических измерений (определений)	$Mt = \sqrt{(m_0^2 + m_1^2)}=0.1$	-
97	1097900.56	3629185.20	1097900.56	3629185.20	Метод спутниковых геодезических измерений (определений)	$Mt = \sqrt{(m_0^2 + m_1^2)}=0.1$	-
98	1097897.12	3629170.54	1097897.12	3629170.54	Метод спутниковых геодезических измерений (определений)	$Mt = \sqrt{(m_0^2 + m_1^2)}=0.1$	-
91	1097924.74	3629164.04	1097924.74	3629164.04	Метод спутниковых геодезических измерений (определений)	$Mt = \sqrt{(m_0^2 + m_1^2)}=0.1$	-

<b>2. Сведения о частях границ уточняемого земельного участка с кадастровым номером 86:17:0010301:30 :</b>				
Обозначение части границ		Горизонтальное проложение (S), м	Описание прохождения части границ	Сведения о согласовании местоположения границ (согласовано/спорное)
от т.	до т.			
1	2	3	4	5
91	92	37.77	-	-
92	93	9.69	-	-
93	94	18.28	-	-
94	95	13.22	-	-
95	96	22.03	-	-
96	97	4.01	-	-
97	98	15.06	-	-
98	91	28.37	-	-
<b>3. Сведения о характеристиках уточняемого земельного участка с кадастровым номером 86:17:0010301:30 :</b>				
№ п/п	Наименование характеристики		Значение характеристики	
1	2		3	
1.	Адрес земельного участка		-	
1.1.	Сведения о местоположении земельного участка (при отсутствии адреса) в структурированном в соответствии с федеральной информационной адресной системой виде		Российская Федерация, Ханты-Мансийский автономный округ - Югра, город Когалым, улица Таллинская	
1.2.	Дополнительные сведения о местоположении земельного участка		-	
2.	Площадь земельного участка ± величина погрешности определения (вычисления) площади ( $P \pm \Delta P$ ), м2		1218 ± 12	
3.	Формула, примененная для расчета предельной допустимой погрешности определения площади земельного участка, с подставленными значениями и итоговые (вычисленные) значения ( $\Delta P$ ), м2		$\Delta P = 3.5 * M_t * \sqrt{P} = 3.5 * 0,1 * \sqrt{1218} = 12$	
4.	Площадь земельного участка согласно сведениям Единого государственного реестра недвижимости ( $P_{\text{кад}}$ ), м2		1217	
5.	Оценка расхождения $P$ и $P_{\text{кад}}$ ( $P - P_{\text{кад}}$ ), м2		1	
6.	Предельные минимальный и максимальный размеры земельного участка ( $R_{\text{мин}}$ и $R_{\text{макс}}$ ), м2		- -	
7.	Кадастровый номер или иной государственный учетный номер (инвентарный) объекта недвижимости, расположенного на земельном участке		86:17:0010301:146	
8.	Вид (виды) разрешенного использования		земли под промышленными объектами	
8.1.	Дополнительные сведения об использовании земельного участка		-	
9.	Сведения о земельных участках (землях общего пользования, территории общего пользования), посредством которых обеспечивается доступ		земли общего пользования	
10.	Иные сведения		-	
<b>4. Пояснения к сведениям об уточняемом земельном участке с кадастровым номером 86:17:0010301:30 :</b>				
1.	-			

# Сведения об уточняемых земельных участках, необходимые для исправления реестровых ошибок в сведениях о местоположении их границ

1. Сведения о характерных точках границ уточняемого земельного участка с кадастровым номером 86:17:0010301:34 :

Система координат МСК-86, зона 3

Зона №3

Обозначение характерных точек границ	Координаты, м				Метод определения координат	Формулы, примененные для расчета средней квадратической погрешности определения координат характерных точек границ (Mt), с подставленными в такие формулы значениями и итоговые (вычисленные) значения Mt, м	Описание закрепле ния точки
	содержатся в Едином государственном реестре недвижимости		определены в результате выполнения комплексных кадастровых работ				
	X	Y	X	Y			
1	2	3	4	5	6	7	8
99	1098005.80	3629182.84	1098005.80	3629182.84	Метод спутниковых геодезических измерений (определений)	$Mt = \sqrt{(m_0^2 + m_1^2)}=0.1$	-
100	1098018.16	3629211.40	1098018.16	3629211.40	Метод спутниковых геодезических измерений (определений)	$Mt = \sqrt{(m_0^2 + m_1^2)}=0.1$	-
101	1098017.46	3629214.54	1098017.46	3629214.54	Метод спутниковых геодезических измерений (определений)	$Mt = \sqrt{(m_0^2 + m_1^2)}=0.1$	-
102	1097997.68	3629221.00	1097997.68	3629221.00	Метод спутниковых геодезических измерений (определений)	$Mt = \sqrt{(m_0^2 + m_1^2)}=0.1$	-
103	1097991.70	3629218.76	1097991.70	3629218.76	Метод спутниковых геодезических измерений (определений)	$Mt = \sqrt{(m_0^2 + m_1^2)}=0.1$	-
104	1097977.86	3629223.38	1097977.86	3629223.38	Метод спутниковых геодезических измерений (определений)	$Mt = \sqrt{(m_0^2 + m_1^2)}=0.1$	-
105	1097967.48	3629199.52	1097967.48	3629199.52	Метод спутниковых геодезических измерений (определений)	$Mt = \sqrt{(m_0^2 + m_1^2)}=0.1$	-
99	1098005.80	3629182.84	1098005.80	3629182.84	Метод спутниковых геодезических измерений (определений)	$Mt = \sqrt{(m_0^2 + m_1^2)}=0.1$	-

2. Сведения о частях границ уточняемого земельного участка с кадастровым номером 86:17:0010301:34 :				
Обозначение части границ		Горизонтальное проложение (S), м	Описание прохождения части границ	Сведения о согласовании местоположения границ (согласовано/спорное)
от т.	до т.			
1	2	3	4	5
99	100	31.12	-	-
100	101	3.22	-	-
101	102	20.81	-	-
102	103	6.39	-	-
103	104	14.59	-	-
104	105	26.02	-	-
105	99	41.79	-	-
3. Сведения о характеристиках уточняемого земельного участка с кадастровым номером 86:17:0010301:34 :				
№ п/п	Наименование характеристики			Значение характеристики
1	2			3
1.	Адрес земельного участка			-
1.1.	Сведения о местоположении земельного участка (при отсутствии адреса) в структурированном в соответствии с федеральной информационной адресной системой виде			Российская Федерация, Ханты-Мансийский автономный округ - Югра, город Когалым, улица Таллинская
1.2.	Дополнительные сведения о местоположении земельного участка			-
2.	Площадь земельного участка ± величина погрешности определения (вычисления) площади (P ± ΔP), м2			1263 ± 12
3.	Формула, примененная для расчета предельной допустимой погрешности определения площади земельного участка, с подставленными значениями и итоговые (вычисленные) значения (ΔP), м2			ΔP=3.5*Mt*√P=3.5*0,1*√1263=12
4.	Площадь земельного участка согласно сведениям Единого государственного реестра недвижимости (Ркад), м2			1264
5.	Оценка расхождения P и Ркад (P - Ркад), м2			1
6.	Предельные минимальный и максимальный размеры земельного участка (Рмин и Рмакс), м2			- -
7.	Кадастровый номер или иной государственный учетный номер (инвентарный) объекта недвижимости, расположенного на земельном участке			86:17:0010203:152
8.	Вид (виды) разрешенного использования			земли под зданиями, строениями, сооружениями
8.1.	Дополнительные сведения об использовании земельного участка			-
9.	Сведения о земельных участках (землях общего пользования, территории общего пользования), посредством которых обеспечивается доступ			земли общего пользования
10.	Иные сведения			-
4. Пояснения к сведениям об уточняемом земельном участке с кадастровым номером 86:17:0010301:34 :				
1.	-			

# Сведения об уточняемых земельных участках, необходимые для исправления реестровых ошибок в сведениях о местоположении их границ

**1. Сведения о характерных точках границ уточняемого земельного участка  
с кадастровым номером 86:17:0010301:35 :**

**Система координат МСК-86, зона 3**

**Зона №3**

Обозначение характерных точек границ	Координаты, м				Метод определения координат	Формулы, примененные для расчета средней квадратической погрешности определения координат характерных точек границ (Mt), с подставленными в такие формулы значениями и итоговые (вычисленные) значения Mt, м	Описание закрепле ния точки
	содержатся в Едином государственном реестре недвижимости		определены в результате выполнения комплексных кадастровых работ				
	X	Y	X	Y			
1	2	3	4	5	6	7	8
106	1098159.38	3629490.46	1098159.38	3629490.46	Метод спутниковых геодезических измерений (определений)	$Mt = \sqrt{(m_0^2 + m_1^2)}=0.1$	-
107	1098163.96	3629492.70	1098163.96	3629492.70	Метод спутниковых геодезических измерений (определений)	$Mt = \sqrt{(m_0^2 + m_1^2)}=0.1$	-
108	1098171.02	3629513.82	1098171.02	3629513.82	Метод спутниковых геодезических измерений (определений)	$Mt = \sqrt{(m_0^2 + m_1^2)}=0.1$	-
109	1098119.70	3629530.82	1098119.70	3629530.82	Метод спутниковых геодезических измерений (определений)	$Mt = \sqrt{(m_0^2 + m_1^2)}=0.1$	-
110	1098114.54	3629503.62	1098114.54	3629503.62	Метод спутниковых геодезических измерений (определений)	$Mt = \sqrt{(m_0^2 + m_1^2)}=0.1$	-
106	1098159.38	3629490.46	1098159.38	3629490.46	Метод спутниковых геодезических измерений (определений)	$Mt = \sqrt{(m_0^2 + m_1^2)}=0.1$	-

**2. Сведения о частях границ уточняемого земельного участка  
с кадастровым номером 86:17:0010301:35 :**

Обозначение части границ		Горизонтальное проложение (S), м	Описание прохождения части границ	Сведения о согласовании местоположения границ (согласовано/спорное)
от т.	до т.			
1	2	3	4	5
106	107	5.10	-	-
107	108	22.27	-	-
108	109	54.06	-	-
109	110	27.69	-	-
110	106	46.73	-	-

3. Сведения о характеристиках уточняемого земельного участка с кадастровым номером 86:17:0010301:35 :		
№ п/п	Наименование характеристики	Значение характеристики
1	2	3
1.	Адрес земельного участка	-
1.1.	Сведения о местоположении земельного участка (при отсутствии адреса) в структурированном в соответствии с федеральной информационной адресной системой виде	Российская Федерация, Ханты-Мансийский автономный округ - Югра, город Когалым, улица Рижская
1.2.	Дополнительные сведения о местоположении земельного участка	-
2.	Площадь земельного участка ± величина погрешности определения (вычисления) площади (P ± ΔP), м2	1383 ± 13
3.	Формула, примененная для расчета предельной допустимой погрешности определения площади земельного участка, с подставленными значениями и итоговые (вычисленные) значения (ΔP), м2	ΔP=3.5*Mt*√P=3.5*0,1*√1383=13
4.	Площадь земельного участка согласно сведениям Единого государственного реестра недвижимости (Ркад), м2	1381
5.	Оценка расхождения Р и Ркад (Р - Ркад), м2	2
6.	Предельные минимальный и максимальный размеры земельного участка (Рмин и Рмакс), м2	- -
7.	Кадастровый номер или иной государственный учетный номер (инвентарный) объекта недвижимости, расположенного на земельном участке	86:17:0010301:127 86:17:0010301:128 86:17:0010301:129 86:17:0010301:130 86:17:0000000:410 86:17:0000000:446 86:17:0000000:830 86:17:0000000:911 86:17:0000000:3876 86:17:0010301:1038 86:17:0010301:1041 86:17:0010301:1042 86:17:0010206:88 86:17:0010301:1036 86:17:0010301:1037
8.	Вид (виды) разрешенного использования	земли под зданиями, строениями, сооружениями
8.1.	Дополнительные сведения об использовании земельного участка	-
9.	Сведения о земельных участках (землях общего пользования, территории общего пользования), посредством которых обеспечивается доступ	земли общего пользования
10.	Иные сведения	-
4. Пояснения к сведениям об уточняемом земельном участке с кадастровым номером 86:17:0010301:35 :		
1.	-	

# Сведения об уточняемых земельных участках, необходимые для исправления реестровых ошибок в сведениях о местоположении их границ

**1. Сведения о характерных точках границ уточняемого земельного участка  
с кадастровым номером 86:17:0010301:37 :**

**Система координат МСК-86, зона 3**

**Зона №3**

Обозначение характерных точек границ	Координаты, м				Метод определения координат	Формулы, примененные для расчета средней квадратической погрешности определения координат характерных точек границ (Mt), с подставленными в такие формулы значениями и итоговые (вычисленные) значения Mt, м	Описание закрепле ния точки
	содержатся в Едином государственном реестре недвижимости		определены в результате выполнения комплексных кадастровых работ				
	X	Y	X	Y			
1	2	3	4	5	6	7	8
29	1098116.16	3629256.18	1098116.02	3629261.20	Метод спутниковых геодезических измерений (определений)	$Mt = \sqrt{(m_0^2 + m_1^2)}=0.1$	-
42	1098116.02	3629261.20	1098109.18	3629261.12	Метод спутниковых геодезических измерений (определений)	$Mt = \sqrt{(m_0^2 + m_1^2)}=0.1$	-
41	1098109.18	3629261.12	1098109.32	3629256.08	Метод спутниковых геодезических измерений (определений)	$Mt = \sqrt{(m_0^2 + m_1^2)}=0.1$	-
30	1098109.32	3629256.08	1098116.16	3629256.18	Метод спутниковых геодезических измерений (определений)	$Mt = \sqrt{(m_0^2 + m_1^2)}=0.1$	-
29	1098116.16	3629256.18	1098116.02	3629261.20	Метод спутниковых геодезических измерений (определений)	$Mt = \sqrt{(m_0^2 + m_1^2)}=0.1$	-

**2. Сведения о частях границ уточняемого земельного участка  
с кадастровым номером 86:17:0010301:37 :**

Обозначение части границ		Горизонтальное проложение (S), м	Описание прохождения части границ	Сведения о согласовании местоположения границ (согласовано/спорное)
от т.	до т.			
1	2	3	4	5
29	42	6.84	-	-
42	41	5.04	-	-
41	30	6.84	-	-
30	29	5.02	-	-

3. Сведения о характеристиках уточняемого земельного участка с кадастровым номером 86:17:0010301:37 :		
№ п/п	Наименование характеристики	Значение характеристики
1	2	3
1.	Адрес земельного участка	-
1.1.	Сведения о местоположении земельного участка (при отсутствии адреса) в структурированном в соответствии с федеральной информационной адресной системой виде	Российская Федерация, Ханты-Мансийский автономный округ - Югра, город Когалым, улица Рижская
1.2.	Дополнительные сведения о местоположении земельного участка	-
2.	Площадь земельного участка $\pm$ величина погрешности определения (вычисления) площади ( $P \pm \Delta P$ ), м2	$34 \pm 2$
3.	Формула, примененная для расчета предельной допустимой погрешности определения площади земельного участка, с подставленными значениями и итоговые (вычисленные) значения ( $\Delta P$ ), м2	$\Delta P = 3.5 * M_t * \sqrt{P} = 3.5 * 0,1 * \sqrt{34} = 2$
4.	Площадь земельного участка согласно сведениям Единого государственного реестра недвижимости ( $P_{\text{кад}}$ ), м2	32
5.	Оценка расхождения $P$ и $P_{\text{кад}}$ ( $P - P_{\text{кад}}$ ), м2	2
6.	Предельные минимальный и максимальный размеры земельного участка ( $P_{\text{мин}}$ и $P_{\text{макс}}$ ), м2	- -
7.	Кадастровый номер или иной государственный учетный номер (инвентарный) объекта недвижимости, расположенного на земельном участке	86:17:0011601:611
8.	Вид (виды) разрешенного использования	земельные участки, предназначенные для размещения гаражей и автостоянок
8.1.	Дополнительные сведения об использовании земельного участка	-
9.	Сведения о земельных участках (землях общего пользования, территории общего пользования), посредством которых обеспечивается доступ	земли общего пользования
10.	Иные сведения	-
4. Пояснения к сведениям об уточняемом земельном участке с кадастровым номером 86:17:0010301:37 :		
1.	-	



# Сведения об уточняемых земельных участках, необходимые для исправления реестровых ошибок в сведениях о местоположении их границ

1. Сведения о характерных точках границ уточняемого земельного участка с кадастровым номером 86:17:0010301:39 :

Система координат МСК-86, зона 3

Зона №3

Обозначение характерных точек границ	Координаты, м				Метод определения координат	Формулы, примененные для расчета средней квадратической погрешности определения координат характерных точек границ (Mt), с подставленными в такие формулы значениями и итоговые (вычисленные) значения Mt, м	Описание закрепле ния точки
	содержатся в Едином государственном реестре недвижимости		определены в результате выполнения комплексных кадастровых работ				
	X	Y	X	Y			
1	2	3	4	5	6	7	8
111	1098499.92	3629259.50	1098499.92	3629259.51	Метод спутниковых геодезических измерений (определений)	$Mt = \sqrt{(m_0^2 + m_1^2)}=0.1$	-
112	1098499.84	3629285.66	1098499.84	3629285.67	Метод спутниковых геодезических измерений (определений)	$Mt = \sqrt{(m_0^2 + m_1^2)}=0.1$	-
113	1098481.66	3629285.62	1098481.66	3629285.62	Метод спутниковых геодезических измерений (определений)	$Mt = \sqrt{(m_0^2 + m_1^2)}=0.1$	-
114	1098481.72	3629259.50	1098481.72	3629259.51	Метод спутниковых геодезических измерений (определений)	$Mt = \sqrt{(m_0^2 + m_1^2)}=0.1$	-
111	1098499.92	3629259.50	1098499.92	3629259.51	Метод спутниковых геодезических измерений (определений)	$Mt = \sqrt{(m_0^2 + m_1^2)}=0.1$	-

2. Сведения о частях границ уточняемого земельного участка с кадастровым номером 86:17:0010301:39 :

Обозначение части границ		Горизонтальное проложение (S), м	Описание прохождения части границ	Сведения о согласовании местоположения границ (согласовано/спорное)
от т.	до т.			
1	2	3	4	5
111	112	26.16	-	-
112	113	18.18	-	-
113	114	26.11	-	-
114	111	18.20	-	-

<b>3. Сведения о характеристиках уточняемого земельного участка с кадастровым номером 86:17:0010301:39 :</b>		
<b>№ п/п</b>	<b>Наименование характеристики</b>	<b>Значение характеристики</b>
<b>1</b>	<b>2</b>	<b>3</b>
1.	Адрес земельного участка	-
1.1.	Сведения о местоположении земельного участка (при отсутствии адреса) в структурированном в соответствии с федеральной информационной адресной системой виде	Российская Федерация, Ханты-Мансийский автономный округ - Югра, город Когалым, улица Вильнюсская
1.2.	Дополнительные сведения о местоположении земельного участка	-
2.	Площадь земельного участка $\pm$ величина погрешности определения (вычисления) площади ( $P \pm \Delta P$ ), м2	$475 \pm 8$
3.	Формула, примененная для расчета предельной допустимой погрешности определения площади земельного участка, с подставленными значениями и итоговые (вычисленные) значения ( $\Delta P$ ), м2	$\Delta P = 3.5 * M_t * \sqrt{P} = 3.5 * 0,1 * \sqrt{475} = 8$
4.	Площадь земельного участка согласно сведениям Единого государственного реестра недвижимости ( $P_{\text{кад}}$ ), м2	475
5.	Оценка расхождения $P$ и $P_{\text{кад}}$ ( $P - P_{\text{кад}}$ ), м2	-
6.	Предельные минимальный и максимальный размеры земельного участка ( $P_{\text{мин}}$ и $P_{\text{макс}}$ ), м2	- -
7.	Кадастровый номер или иной государственный учетный номер (инвентарный) объекта недвижимости, расположенного на земельном участке	86:17:0010301:161 86:17:0000000:560
8.	Вид (виды) разрешенного использования	земельные участки, предназначенные для размещения индивидуальной жилой застройки
8.1.	Дополнительные сведения об использовании земельного участка	-
9.	Сведения о земельных участках (землях общего пользования, территории общего пользования), посредством которых обеспечивается доступ	земли общего пользования
10.	Иные сведения	-
<b>4. Пояснения к сведениям об уточняемом земельном участке с кадастровым номером 86:17:0010301:39 :</b>		
1.	-	

## Сведения об уточняемых земельных участках, необходимые для исправления реестровых ошибок в сведениях о местоположении их границ

**1. Сведения о характерных точках границ уточняемого земельного участка  
с кадастровым номером 86:17:0010301:41 :**

**Система координат МСК-86, зона 3**

**Зона №3**

Обозначение характерных точек границ	Координаты, м				Метод определения координат	Формулы, примененные для расчета средней квадратической погрешности определения координат характерных точек границ (Mt), с подставленными в такие формулы значениями и итоговые (вычисленные) значения Mt, м	Описание закрепле ния точки
	содержатся в Едином государственном реестре недвижимости		определены в результате выполнения комплексных кадастровых работ				
	X	Y	X	Y			
1	2	3	4	5	6	7	8
115	1098500.10	3629310.40	1098500.10	3629310.40	Метод спутниковых геодезических измерений (определений)	$Mt = \sqrt{(m_0^2 + m_1^2)}=0.1$	-
116	1098500.04	3629330.54	1098500.04	3629330.54	Метод спутниковых геодезических измерений (определений)	$Mt = \sqrt{(m_0^2 + m_1^2)}=0.1$	-
117	1098480.08	3629330.44	1098480.08	3629330.44	Метод спутниковых геодезических измерений (определений)	$Mt = \sqrt{(m_0^2 + m_1^2)}=0.1$	-
118	1098480.04	3629310.36	1098480.04	3629310.36	Метод спутниковых геодезических измерений (определений)	$Mt = \sqrt{(m_0^2 + m_1^2)}=0.1$	-
115	1098500.10	3629310.40	1098500.10	3629310.40	Метод спутниковых геодезических измерений (определений)	$Mt = \sqrt{(m_0^2 + m_1^2)}=0.1$	-

**2. Сведения о частях границ уточняемого земельного участка  
с кадастровым номером 86:17:0010301:41 :**

Обозначение части границ		Горизонтальное проложение (S), м	Описание прохождения части границ	Сведения о согласовании местоположения границ (согласовано/спорное)
от т.	до т.			
1	2	3	4	5
115	116	20.14	-	-
116	117	19.96	-	-
117	118	20.08	-	-
118	115	20.06	-	-

<b>3. Сведения о характеристиках уточняемого земельного участка с кадастровым номером 86:17:0010301:41 :</b>		
<b>№ п/п</b>	<b>Наименование характеристики</b>	<b>Значение характеристики</b>
<b>1</b>	<b>2</b>	<b>3</b>
1.	Адрес земельного участка	-
1.1.	Сведения о местоположении земельного участка (при отсутствии адреса) в структурированном в соответствии с федеральной информационной адресной системой виде	Российская Федерация, Ханты-Мансийский автономный округ - Югра, город Когалым, улица Вильнюсская
1.2.	Дополнительные сведения о местоположении земельного участка	-
2.	Площадь земельного участка $\pm$ величина погрешности определения (вычисления) площади ( $P \pm \Delta P$ ), м2	$402 \pm 7$
3.	Формула, примененная для расчета предельной допустимой погрешности определения площади земельного участка, с подставленными значениями и итоговые (вычисленные) значения ( $\Delta P$ ), м2	$\Delta P = 3.5 * M_t * \sqrt{P} = 3.5 * 0,1 * \sqrt{402} = 7$
4.	Площадь земельного участка согласно сведениям Единого государственного реестра недвижимости ( $P_{\text{кад}}$ ), м2	402
5.	Оценка расхождения $P$ и $P_{\text{кад}}$ ( $P - P_{\text{кад}}$ ), м2	-
6.	Предельные минимальный и максимальный размеры земельного участка ( $P_{\text{мин}}$ и $P_{\text{макс}}$ ), м2	- -
7.	Кадастровый номер или иной государственный учетный номер (инвентарный) объекта недвижимости, расположенного на земельном участке	86:17:0010301:150 86:17:00000000:560 86:17:0010301:1025
8.	Вид (виды) разрешенного использования	земли под жилыми домами индивидуальной жилой застройки
8.1.	Дополнительные сведения об использовании земельного участка	-
9.	Сведения о земельных участках (землях общего пользования, территории общего пользования), посредством которых обеспечивается доступ	земли общего пользования
10.	Иные сведения	-
<b>4. Пояснения к сведениям об уточняемом земельном участке с кадастровым номером 86:17:0010301:41 :</b>		
1.	-	

# Сведения об уточняемых земельных участках, необходимые для исправления реестровых ошибок в сведениях о местоположении их границ

**1. Сведения о характерных точках границ уточняемого земельного участка  
с кадастровым номером 86:17:0010301:43 :**

**Система координат МСК-86, зона 3**

**Зона №3**

Обозначение характерных точек границ	Координаты, м				Метод определения координат	Формулы, примененные для расчета средней квадратической погрешности определения координат характерных точек границ (Mt), с подставленными в такие формулы значениями и итоговые (вычисленные) значения Mt, м	Описание закрепле ния точки
	содержатся в Едином государственном реестре недвижимости		определены в результате выполнения комплексных кадастровых работ				
	X	Y	X	Y			
1	2	3	4	5	6	7	8
119	1098472.30	3629281.18	1098472.30	3629281.18	Метод спутниковых геодезических измерений (определений)	$Mt = \sqrt{(m_0^2 + m_1^2)}=0.1$	-
120	1098470.78	3629308.92	1098470.78	3629308.92	Метод спутниковых геодезических измерений (определений)	$Mt = \sqrt{(m_0^2 + m_1^2)}=0.1$	-
121	1098463.60	3629308.74	1098463.60	3629308.74	Метод спутниковых геодезических измерений (определений)	$Mt = \sqrt{(m_0^2 + m_1^2)}=0.1$	-
122	1098453.52	3629304.74	1098453.52	3629304.74	Метод спутниковых геодезических измерений (определений)	$Mt = \sqrt{(m_0^2 + m_1^2)}=0.1$	-
123	1098451.54	3629302.86	1098451.54	3629302.86	Метод спутниковых геодезических измерений (определений)	$Mt = \sqrt{(m_0^2 + m_1^2)}=0.1$	-
124	1098451.70	3629280.74	1098451.70	3629280.74	Метод спутниковых геодезических измерений (определений)	$Mt = \sqrt{(m_0^2 + m_1^2)}=0.1$	-
119	1098472.30	3629281.18	1098472.30	3629281.18	Метод спутниковых геодезических измерений (определений)	$Mt = \sqrt{(m_0^2 + m_1^2)}=0.1$	-

**2. Сведения о частях границ уточняемого земельного участка  
с кадастровым номером 86:17:0010301:43 :**

Обозначение части границ		Горизонтальное проложение (S), м	Описание прохождения части границ	Сведения о согласовании местоположения границ (согласовано/спорное)
от т.	до т.			
1	2	3	4	5
119	120	27.78	-	-
120	121	7.18	-	-

<b>2. Сведения о частях границ уточняемого земельного участка с кадастровым номером 86:17:0010301:43 :</b>				
Обозначение части границ		Горизонтальное проложение (S), м	Описание прохождения части границ	Сведения о согласовании местоположения границ (согласовано/спорное)
от т.	до т.			
1	2	3	4	5
121	122	10.84	-	-
122	123	2.73	-	-
123	124	22.12	-	-
124	119	20.60	-	-
<b>3. Сведения о характеристиках уточняемого земельного участка с кадастровым номером 86:17:0010301:43 :</b>				
№ п/п	Наименование характеристики		Значение характеристики	
1	2		3	
1.	Адрес земельного участка		-	
1.1.	Сведения о местоположении земельного участка (при отсутствии адреса) в структурированном в соответствии с федеральной информационной адресной системой виде		Российская Федерация, Ханты-Мансийский автономный округ - Югра, город Когалым, улица Вильнюсская	
1.2.	Дополнительные сведения о местоположении земельного участка		-	
2.	Площадь земельного участка ± величина погрешности определения (вычисления) площади ( $P \pm \Delta P$ ), м <sup>2</sup>		525 ± 8	
3.	Формула, примененная для расчета предельной допустимой погрешности определения площади земельного участка, с подставленными значениями и итоговые (вычисленные) значения ( $\Delta P$ ), м <sup>2</sup>		$\Delta P = 3.5 * M_t * \sqrt{P} = 3.5 * 0,1 * \sqrt{525} = 8$	
4.	Площадь земельного участка согласно сведениям Единого государственного реестра недвижимости (Р <sub>кад</sub> ), м <sup>2</sup>		525	
5.	Оценка расхождения Р и Р <sub>кад</sub> ( $P - P_{кад}$ ), м <sup>2</sup>		-	
6.	Предельные минимальный и максимальный размеры земельного участка (Р <sub>мин</sub> и Р <sub>макс</sub> ), м <sup>2</sup>		- -	
7.	Кадастровый номер или иной государственный учетный номер (инвентарный) объекта недвижимости, расположенного на земельном участке		86:17:0010301:156 86:17:0000000:560	
8.	Вид (виды) разрешенного использования		Земли под домами индивидуальной жилой застройки	
8.1.	Дополнительные сведения об использовании земельного участка		-	
9.	Сведения о земельных участках (землях общего пользования, территории общего пользования), посредством которых обеспечивается доступ		земли общего пользования	
10.	Иные сведения		-	
<b>4. Пояснения к сведениям об уточняемом земельном участке с кадастровым номером 86:17:0010301:43 :</b>				
1.	-			

# Сведения об уточняемых земельных участках, необходимые для исправления реестровых ошибок в сведениях о местоположении их границ

**1. Сведения о характерных точках границ уточняемого земельного участка  
с кадастровым номером 86:17:0010301:47 :**

**Система координат МСК-86, зона 3**

**Зона №3**

Обозначение характерных точек границ	Координаты, м				Метод определения координат	Формулы, примененные для расчета средней квадратической погрешности определения координат характерных точек границ (Mt), с подставленными в такие формулы значениями и итоговые (вычисленные) значения Mt, м	Описание закрепле ния точки
	содержатся в Едином государственном реестре недвижимости		определены в результате выполнения комплексных кадастровых работ				
	X	Y	X	Y			
1	2	3	4	5	6	7	8
125	1098431.92	3629230.32	1098431.92	3629230.32	Метод спутниковых геодезических измерений (определений)	$Mt = \sqrt{(m_0^2 + m_1^2)}=0.1$	-
126	1098432.04	3629259.52	1098432.04	3629259.52	Метод спутниковых геодезических измерений (определений)	$Mt = \sqrt{(m_0^2 + m_1^2)}=0.1$	-
127	1098410.40	3629259.54	1098410.40	3629259.54	Метод спутниковых геодезических измерений (определений)	$Mt = \sqrt{(m_0^2 + m_1^2)}=0.1$	-
128	1098410.30	3629251.98	1098410.34	3629257.06	Метод спутниковых геодезических измерений (определений)	$Mt = \sqrt{(m_0^2 + m_1^2)}=0.1$	-
129	1098409.82	3629230.36	1098410.34	3629255.33	Метод спутниковых геодезических измерений (определений)	$Mt = \sqrt{(m_0^2 + m_1^2)}=0.1$	-
128	-	-	1098410.30	3629251.98	Метод спутниковых геодезических измерений (определений)	$Mt = \sqrt{(m_0^2 + m_1^2)}=0.1$	-
129	-	-	1098409.82	3629230.36	Метод спутниковых геодезических измерений (определений)	$Mt = \sqrt{(m_0^2 + m_1^2)}=0.1$	-
125	1098431.92	3629230.32	1098431.92	3629230.32	Метод спутниковых геодезических измерений (определений)	$Mt = \sqrt{(m_0^2 + m_1^2)}=0.1$	-

2. Сведения о частях границ уточняемого земельного участка с кадастровым номером 86:17:0010301:47 :				
Обозначение части границ		Горизонтальное проложение (S), м	Описание прохождения части границ	Сведения о согласовании местоположения границ (согласовано/спорное)
от т.	до т.			
1	2	3	4	5
125	126	29.20	-	-
126	127	21.64	-	-
127	128	2.48	-	-
128	129	1.73	-	-
129	128	3.35	-	-
128	129	21.63	-	-
129	125	22.10	-	-
3. Сведения о характеристиках уточняемого земельного участка с кадастровым номером 86:17:0010301:47 :				
№ п/п	Наименование характеристики		Значение характеристики	
1	2		3	
1.	Адрес земельного участка		-	
1.1.	Сведения о местоположении земельного участка (при отсутствии адреса) в структурированном в соответствии с федеральной информационной адресной системой виде		Российская Федерация, Ханты-Мансийский автономный округ - Югра, город Когалым, улица Вильнюсская	
1.2.	Дополнительные сведения о местоположении земельного участка		-	
2.	Площадь земельного участка ± величина погрешности определения (вычисления) площади (Р ± ΔР), м2		638 ± 9	
3.	Формула, примененная для расчета предельной допустимой погрешности определения площади земельного участка, с подставленными значениями и итоговые (вычисленные) значения (ΔР), м2		ΔР=3.5*Mt*√P=3.5*0,1*√638=9	
4.	Площадь земельного участка согласно сведениям Единого государственного реестра недвижимости (Ркад), м2		638	
5.	Оценка расхождения Р и Ркад (Р - Ркад), м2		-	
6.	Предельные минимальный и максимальный размеры земельного участка (Рмин и Рмакс), м2		- -	
7.	Кадастровый номер или иной государственный учетный номер (инвентарный) объекта недвижимости, расположенного на земельном участке		86:17:0010301:163 86:17:0000000:560	
8.	Вид (виды) разрешенного использования		Обслуживание жилого дома	
8.1.	Дополнительные сведения об использовании земельного участка		-	
9.	Сведения о земельных участках (землях общего пользования, территории общего пользования), посредством которых обеспечивается доступ		земли общего пользования	
10.	Иные сведения		-	
4. Пояснения к сведениям об уточняемом земельном участке с кадастровым номером 86:17:0010301:47 :				
1.	-			



# Сведения об уточняемых земельных участках, необходимые для исправления реестровых ошибок в сведениях о местоположении их границ

1. Сведения о характерных точках границ уточняемого земельного участка с кадастровым номером 86:17:0010301:50 :

Система координат МСК-86, зона 3

Зона №3

Обозначение характерных точек границ	Координаты, м				Метод определения координат	Формулы, примененные для расчета средней квадратической погрешности определения координат характерных точек границ (Mt), с подставленными в такие формулы значениями и итоговые (вычисленные) значения Mt, м	Описание закрепле ния точки
	содержатся в Едином государственном реестре недвижимости		определены в результате выполнения комплексных кадастровых работ				
	X	Y	X	Y			
1	2	3	4	5	6	7	8
130	1098409.96	3629209.70	1098409.96	3629209.70	Метод спутниковых геодезических измерений (определений)	$Mt = \sqrt{(m_0^2 + m_1^2)}=0.1$	-
129	1098409.82	3629230.36	1098409.82	3629230.36	Метод спутниковых геодезических измерений (определений)	$Mt = \sqrt{(m_0^2 + m_1^2)}=0.1$	-
131	1098384.92	3629230.54	1098384.92	3629230.54	Метод спутниковых геодезических измерений (определений)	$Mt = \sqrt{(m_0^2 + m_1^2)}=0.1$	-
132	1098385.44	3629207.88	1098384.90	3629225.23	Метод спутниковых геодезических измерений (определений)	$Mt = \sqrt{(m_0^2 + m_1^2)}=0.1$	-
132	-	-	1098385.44	3629207.88	Метод спутниковых геодезических измерений (определений)	$Mt = \sqrt{(m_0^2 + m_1^2)}=0.1$	-
130	1098409.96	3629209.70	1098409.96	3629209.70	Метод спутниковых геодезических измерений (определений)	$Mt = \sqrt{(m_0^2 + m_1^2)}=0.1$	-

2. Сведения о частях границ уточняемого земельного участка с кадастровым номером 86:17:0010301:50 :

Обозначение части границ		Горизонтальное проложение (S), м	Описание прохождения части границ	Сведения о согласовании местоположения границ (согласовано/спорное)
от т.	до т.			
1	2	3	4	5
130	129	20.66	-	-
129	131	24.90	-	-
131	132	5.31	-	-
132	132	17.36	-	-
132	130	24.59	-	-

<b>3. Сведения о характеристиках уточняемого земельного участка с кадастровым номером 86:17:0010301:50 :</b>		
<b>№ п/п</b>	<b>Наименование характеристики</b>	<b>Значение характеристики</b>
<b>1</b>	<b>2</b>	<b>3</b>
1.	Адрес земельного участка	-
1.1.	Сведения о местоположении земельного участка (при отсутствии адреса) в структурированном в соответствии с федеральной информационной адресной системой виде	Российская Федерация, Ханты-Мансийский автономный округ - Югра, город Когалым, улица Вильнюсская
1.2.	Дополнительные сведения о местоположении земельного участка	-
2.	Площадь земельного участка $\pm$ величина погрешности определения (вычисления) площади ( $P \pm \Delta P$ ), м2	$537 \pm 8$
3.	Формула, примененная для расчета предельной допустимой погрешности определения площади земельного участка, с подставленными значениями и итоговые (вычисленные) значения ( $\Delta P$ ), м2	$\Delta P = 3.5 * M_t * \sqrt{P} = 3.5 * 0,1 * \sqrt{537} = 8$
4.	Площадь земельного участка согласно сведениям Единого государственного реестра недвижимости ( $P_{\text{кад}}$ ), м2	536
5.	Оценка расхождения $P$ и $P_{\text{кад}}$ ( $P - P_{\text{кад}}$ ), м2	1
6.	Предельные минимальный и максимальный размеры земельного участка ( $P_{\text{мин}}$ и $P_{\text{макс}}$ ), м2	- -
7.	Кадастровый номер или иной государственный учетный номер (инвентарный) объекта недвижимости, расположенного на земельном участке	86:17:0010301:168 86:17:0000000:560
8.	Вид (виды) разрешенного использования	Обслуживание жилого дома
8.1.	Дополнительные сведения об использовании земельного участка	-
9.	Сведения о земельных участках (землях общего пользования, территории общего пользования), посредством которых обеспечивается доступ	земли общего пользования
10.	Иные сведения	-
<b>4. Пояснения к сведениям об уточняемом земельном участке с кадастровым номером 86:17:0010301:50 :</b>		
1.	-	

# Сведения об уточняемых земельных участках, необходимые для исправления реестровых ошибок в сведениях о местоположении их границ

1. Сведения о характерных точках границ уточняемого земельного участка с кадастровым номером 86:17:0010301:55 :

Система координат МСК-86, зона 3

Зона №3

Обозначение характерных точек границ	Координаты, м				Метод определения координат	Формулы, примененные для расчета средней квадратической погрешности определения координат характерных точек границ (Mt), с подставленными в такие формулы значениями и итоговые (вычисленные) значения Mt, м	Описание закрепле ния точки
	содержатся в Едином государственном реестре недвижимости		определены в результате выполнения комплексных кадастровых работ				
	X	Y	X	Y			
1	2	3	4	5	6	7	8
133	1098390.78	3629357.86	1098390.78	3629357.86	Метод спутниковых геодезических измерений (определений)	$Mt = \sqrt{(m_0^2 + m_1^2)}=0.1$	-
134	1098391.50	3629363.54	1098391.50	3629363.54	Метод спутниковых геодезических измерений (определений)	$Mt = \sqrt{(m_0^2 + m_1^2)}=0.1$	-
135	1098392.38	3629366.30	1098392.38	3629366.30	Метод спутниковых геодезических измерений (определений)	$Mt = \sqrt{(m_0^2 + m_1^2)}=0.1$	-
136	1098395.48	3629375.88	1098395.48	3629375.88	Метод спутниковых геодезических измерений (определений)	$Mt = \sqrt{(m_0^2 + m_1^2)}=0.1$	-
137	1098396.44	3629378.96	1098396.44	3629378.96	Метод спутниковых геодезических измерений (определений)	$Mt = \sqrt{(m_0^2 + m_1^2)}=0.1$	-
138	1098374.24	3629385.96	1098374.24	3629385.96	Метод спутниковых геодезических измерений (определений)	$Mt = \sqrt{(m_0^2 + m_1^2)}=0.1$	-
139	1098366.96	3629361.82	1098366.95	3629361.79	Метод спутниковых геодезических измерений (определений)	$Mt = \sqrt{(m_0^2 + m_1^2)}=0.1$	-
н577У	-	-	1098385.95	3629358.60	Метод спутниковых геодезических измерений (определений)	$Mt = \sqrt{(m_0^2 + m_1^2)}=0.1$	-
133	1098390.78	3629357.86	1098390.78	3629357.86	Метод спутниковых геодезических измерений (определений)	$Mt = \sqrt{(m_0^2 + m_1^2)}=0.1$	-

2. Сведения о частях границ уточняемого земельного участка с кадастровым номером 86:17:0010301:55 :				
Обозначение части границ		Горизонтальное проложение (S), м	Описание прохождения части границ	Сведения о согласовании местоположения границ (согласовано/спорное)
от т.	до т.			
1	2	3	4	5
133	134	5.73	-	-
134	135	2.90	-	-
135	136	10.07	-	-
136	137	3.23	-	-
137	138	23.28	-	-
138	139	25.25	-	-
139	н577У	19.27	-	-
н577У	133	4.89	-	-
3. Сведения о характеристиках уточняемого земельного участка с кадастровым номером 86:17:0010301:55 :				
№ п/п	Наименование характеристики		Значение характеристики	
1	2		3	
1.	Адрес земельного участка		-	
1.1.	Сведения о местоположении земельного участка (при отсутствии адреса) в структурированном в соответствии с федеральной информационной адресной системой виде		Российская Федерация, Ханты-Мансийский автономный округ - Югра, город Когалым, улица Вильнюсская	
1.2.	Дополнительные сведения о местоположении земельного участка		-	
2.	Площадь земельного участка ± величина погрешности определения (вычисления) площади (P ± ΔP), м2		549 ± 8	
3.	Формула, примененная для расчета предельной допустимой погрешности определения площади земельного участка, с подставленными значениями и итоговые (вычисленные) значения (ΔP), м2		ΔP=3.5*Mt*√P=3.5*0,1*√549=8	
4.	Площадь земельного участка согласно сведениям Единого государственного реестра недвижимости (Ркад), м2		548	
5.	Оценка расхождения Р и Ркад (Р - Ркад), м2		1	
6.	Предельные минимальный и максимальный размеры земельного участка (Рмин и Рмакс), м2		- -	
7.	Кадастровый номер или иной государственный учетный номер (инвентарный) объекта недвижимости, расположенного на земельном участке		86:17:0010301:173	
8.	Вид (виды) разрешенного использования		Для индивидуального жилищного строительства	
8.1.	Дополнительные сведения об использовании земельного участка		-	
9.	Сведения о земельных участках (землях общего пользования, территории общего пользования), посредством которых обеспечивается доступ		земли общего пользования	
10.	Иные сведения		-	
4. Пояснения к сведениям об уточняемом земельном участке с кадастровым номером 86:17:0010301:55 :				
1.	-			

# Сведения об уточняемых земельных участках, необходимые для исправления реестровых ошибок в сведениях о местоположении их границ

**1. Сведения о характерных точках границ уточняемого земельного участка  
с кадастровым номером 86:17:0010301:58 :**

**Система координат МСК-86, зона 3**

**Зона №3**

Обозначение характерных точек границ	Координаты, м				Метод определения координат	Формулы, примененные для расчета средней квадратической погрешности определения координат характерных точек границ (Mt), с подставленными в такие формулы значениями и итоговые (вычисленные) значения Mt, м	Описание закрепле ния точки
	содержатся в Едином государственном реестре недвижимости		определены в результате выполнения комплексных кадастровых работ				
	X	Y	X	Y			
1	2	3	4	5	6	7	8
140	1098339.32	3629194.02	1098339.32	3629194.02	Метод спутниковых геодезических измерений (определений)	$Mt = \sqrt{(m_0^2 + m_1^2)}=0.1$	-
141	1098341.70	3629196.30	1098341.70	3629196.30	Метод спутниковых геодезических измерений (определений)	$Mt = \sqrt{(m_0^2 + m_1^2)}=0.1$	-
142	1098341.54	3629208.08	1098341.54	3629208.08	Метод спутниковых геодезических измерений (определений)	$Mt = \sqrt{(m_0^2 + m_1^2)}=0.1$	-
143	1098332.80	3629212.14	1098332.80	3629212.14	Метод спутниковых геодезических измерений (определений)	$Mt = \sqrt{(m_0^2 + m_1^2)}=0.1$	-
144	1098314.76	3629211.20	1098314.76	3629211.20	Метод спутниковых геодезических измерений (определений)	$Mt = \sqrt{(m_0^2 + m_1^2)}=0.1$	-
3	1098308.86	3629207.62	1098308.86	3629207.62	Метод спутниковых геодезических измерений (определений)	$Mt = \sqrt{(m_0^2 + m_1^2)}=0.1$	-
145	1098309.04	3629195.84	1098309.04	3629195.84	Метод спутниковых геодезических измерений (определений)	$Mt = \sqrt{(m_0^2 + m_1^2)}=0.1$	-
146	1098336.02	3629193.92	1098336.02	3629193.92	Метод спутниковых геодезических измерений (определений)	$Mt = \sqrt{(m_0^2 + m_1^2)}=0.1$	-
140	1098339.32	3629194.02	1098339.32	3629194.02	Метод спутниковых геодезических измерений (определений)	$Mt = \sqrt{(m_0^2 + m_1^2)}=0.1$	-

<b>2. Сведения о частях границ уточняемого земельного участка с кадастровым номером 86:17:0010301:58 :</b>				
Обозначение части границ		Горизонтальное проложение (S), м	Описание прохождения части границ	Сведения о согласовании местоположения границ (согласовано/спорное)
от т.	до т.			
1	2	3	4	5
140	141	3.30	-	-
141	142	11.78	-	-
142	143	9.64	-	-
143	144	18.06	-	-
144	3	6.90	-	-
3	145	11.78	-	-
145	146	27.05	-	-
146	140	3.30	-	-
<b>3. Сведения о характеристиках уточняемого земельного участка с кадастровым номером 86:17:0010301:58 :</b>				
№ п/п	Наименование характеристики		Значение характеристики	
1	2		3	
1.	Адрес земельного участка		-	
1.1.	Сведения о местоположении земельного участка (при отсутствии адреса) в структурированном в соответствии с федеральной информационной адресной системой виде		Российская Федерация, Ханты-Мансийский автономный округ - Югра, город Когалым, улица Вильнюсская	
1.2.	Дополнительные сведения о местоположении земельного участка		-	
2.	Площадь земельного участка ± величина погрешности определения (вычисления) площади ( $P \pm \Delta P$ ), м2		524 ± 8	
3.	Формула, примененная для расчета предельной допустимой погрешности определения площади земельного участка, с подставленными значениями и итоговые (вычисленные) значения ( $\Delta P$ ), м2		$\Delta P = 3.5 * M_t * \sqrt{P} = 3.5 * 0,1 * \sqrt{524} = 8$	
4.	Площадь земельного участка согласно сведениям Единого государственного реестра недвижимости ( $P_{\text{кад}}$ ), м2		525	
5.	Оценка расхождения $P$ и $P_{\text{кад}}$ ( $P - P_{\text{кад}}$ ), м2		1	
6.	Предельные минимальный и максимальный размеры земельного участка ( $R_{\text{мин}}$ и $R_{\text{макс}}$ ), м2		- -	
7.	Кадастровый номер или иной государственный учетный номер (инвентарный) объекта недвижимости, расположенного на земельном участке		86:17:0010301:151 86:17:0000000:560	
8.	Вид (виды) разрешенного использования		земли под зданиями, строениями, сооружениями	
8.1.	Дополнительные сведения об использовании земельного участка		-	
9.	Сведения о земельных участках (землях общего пользования, территории общего пользования), посредством которых обеспечивается доступ		земли общего пользования	
10.	Иные сведения		-	
<b>4. Пояснения к сведениям об уточняемом земельном участке с кадастровым номером 86:17:0010301:58 :</b>				
1.	-			

## Сведения об уточняемых земельных участках, необходимые для исправления реестровых ошибок в сведениях о местоположении их границ

**1. Сведения о характерных точках границ уточняемого земельного участка  
с кадастровым номером 86:17:0010301:89 :**

**Система координат МСК-86, зона 3**

**Зона №3**

Обозначение характерных точек границ	Координаты, м				Метод определения координат	Формулы, примененные для расчета средней квадратической погрешности определения координат характерных точек границ (Mt), с подставленными в такие формулы значениями и итоговые (вычисленные) значения Mt, м	Описание закрепле ния точки
	содержатся в Едином государственном реестре недвижимости		определены в результате выполнения комплексных кадастровых работ				
	X	Y	X	Y			
1	2	3	4	5	6	7	8
38	1098122.86	3629261.28	1098122.86	3629261.28	Метод спутниковых геодезических измерений (определений)	$Mt = \sqrt{(m_0^2 + m_1^2)}=0.1$	-
42	1098116.02	3629261.20	1098116.02	3629261.20	Метод спутниковых геодезических измерений (определений)	$Mt = \sqrt{(m_0^2 + m_1^2)}=0.1$	-
29	1098116.16	3629256.18	1098116.16	3629256.18	Метод спутниковых геодезических измерений (определений)	$Mt = \sqrt{(m_0^2 + m_1^2)}=0.1$	-
147	1098122.96	3629256.26	1098122.96	3629256.26	Метод спутниковых геодезических измерений (определений)	$Mt = \sqrt{(m_0^2 + m_1^2)}=0.1$	-
38	1098122.86	3629261.28	1098122.86	3629261.28	Метод спутниковых геодезических измерений (определений)	$Mt = \sqrt{(m_0^2 + m_1^2)}=0.1$	-

**2. Сведения о частях границ уточняемого земельного участка  
с кадастровым номером 86:17:0010301:89 :**

Обозначение части границ		Горизонтальное проложение (S), м	Описание прохождения части границ	Сведения о согласовании местоположения границ (согласовано/спорное)
от т.	до т.			
1	2	3	4	5
38	42	6.84	-	-
42	29	5.02	-	-
29	147	6.80	-	-
147	38	5.02	-	-

3. Сведения о характеристиках уточняемого земельного участка с кадастровым номером 86:17:0010301:89 :		
№ п/п	Наименование характеристики	Значение характеристики
1	2	3
1.	Адрес земельного участка	-
1.1.	Сведения о местоположении земельного участка (при отсутствии адреса) в структурированном в соответствии с федеральной информационной адресной системой виде	Российская Федерация, Ханты-Мансийский автономный округ - Югра, город Когалым, улица Рижская
1.2.	Дополнительные сведения о местоположении земельного участка	-
2.	Площадь земельного участка $\pm$ величина погрешности определения (вычисления) площади ( $P \pm \Delta P$ ), м2	$34 \pm 2$
3.	Формула, примененная для расчета предельной допустимой погрешности определения площади земельного участка, с подставленными значениями и итоговые (вычисленные) значения ( $\Delta P$ ), м2	$\Delta P = 3.5 * M_t * \sqrt{P} = 3.5 * 0,1 * \sqrt{34} = 2$
4.	Площадь земельного участка согласно сведениям Единого государственного реестра недвижимости ( $P_{\text{кад}}$ ), м2	34
5.	Оценка расхождения $P$ и $P_{\text{кад}}$ ( $P - P_{\text{кад}}$ ), м2	-
6.	Предельные минимальный и максимальный размеры земельного участка ( $P_{\text{мин}}$ и $P_{\text{макс}}$ ), м2	- -
7.	Кадастровый номер или иной государственный учетный номер (инвентарный) объекта недвижимости, расположенного на земельном участке	86:17:0010301:134
8.	Вид (виды) разрешенного использования	под размещение и эксплуатацию индивидуального гаража №3
8.1.	Дополнительные сведения об использовании земельного участка	-
9.	Сведения о земельных участках (землях общего пользования, территории общего пользования), посредством которых обеспечивается доступ	земли общего пользования
10.	Иные сведения	-
4. Пояснения к сведениям об уточняемом земельном участке с кадастровым номером 86:17:0010301:89 :		
1.	-	



## Сведения об уточняемых земельных участках, необходимые для исправления реестровых ошибок в сведениях о местоположении их границ

**1. Сведения о характерных точках границ уточняемого земельного участка с кадастровым номером 86:17:0010301:94 :**

**Система координат МСК-86, зона 3**

**Зона №3**

Обозначение характерных точек границ	Координаты, м				Метод определения координат	Формулы, примененные для расчета средней квадратической погрешности определения координат характерных точек границ (Mt), с подставленными в такие формулы значениями и итоговые (вычисленные) значения Mt, м	Описание закрепле ния точки
	содержатся в Едином государственном реестре недвижимости		определены в результате выполнения комплексных кадастровых работ				
	X	Y	X	Y			
1	2	3	4	5	6	7	8
148	1098401.04	3629292.50	1098401.04	3629292.50	Метод спутниковых геодезических измерений (определений)	$Mt = \sqrt{(m_0^2 + m_1^2)}=0.1$	-
149	1098413.30	3629291.54	1098413.30	3629291.54	Метод спутниковых геодезических измерений (определений)	$Mt = \sqrt{(m_0^2 + m_1^2)}=0.1$	-
150	1098414.18	3629302.62	1098414.18	3629302.62	Метод спутниковых геодезических измерений (определений)	$Mt = \sqrt{(m_0^2 + m_1^2)}=0.1$	-
151	1098401.86	3629303.60	1098401.86	3629303.60	Метод спутниковых геодезических измерений (определений)	$Mt = \sqrt{(m_0^2 + m_1^2)}=0.1$	-
75	1098401.04	3629293.82	1098401.04	3629293.82	Метод спутниковых геодезических измерений (определений)	$Mt = \sqrt{(m_0^2 + m_1^2)}=0.1$	-
148	1098401.04	3629292.50	1098401.04	3629292.50	Метод спутниковых геодезических измерений (определений)	$Mt = \sqrt{(m_0^2 + m_1^2)}=0.1$	-

**2. Сведения о частях границ уточняемого земельного участка с кадастровым номером 86:17:0010301:94 :**

Обозначение части границ		Горизонтальное проложение (S), м	Описание прохождения части границ	Сведения о согласовании местоположения границ (согласовано/спорное)
от т.	до т.			
1	2	3	4	5
148	149	12.30	-	-
149	150	11.11	-	-
150	151	12.36	-	-
151	75	9.81	-	-
75	148	1.32	-	-

<b>3. Сведения о характеристиках уточняемого земельного участка с кадастровым номером 86:17:0010301:94 :</b>		
<b>№ п/п</b>	<b>Наименование характеристики</b>	<b>Значение характеристики</b>
<b>1</b>	<b>2</b>	<b>3</b>
1.	Адрес земельного участка	Российская Федерация, Ханты-Мансийский автономный округ - Югра, город Когалым, улица Вильнюсская
1.1.	Сведения о местоположении земельного участка (при отсутствии адреса) в структурированном в соответствии с федеральной информационной адресной системой виде	-
1.2.	Дополнительные сведения о местоположении земельного участка	-
2.	Площадь земельного участка $\pm$ величина погрешности определения (вычисления) площади ( $P \pm \Delta P$ ), м2	$138 \pm 4$
3.	Формула, примененная для расчета предельной допустимой погрешности определения площади земельного участка, с подставленными значениями и итоговые (вычисленные) значения ( $\Delta P$ ), м2	$\Delta P = 3.5 * M_t * \sqrt{P} = 3.5 * 0,1 * \sqrt{138} = 4$
4.	Площадь земельного участка согласно сведениям Единого государственного реестра недвижимости (Ркад), м2	138
5.	Оценка расхождения Р и Ркад ( $P - P_{кад}$ ), м2	-
6.	Предельные минимальный и максимальный размеры земельного участка ( $R_{мин}$ и $R_{макс}$ ), м2	- -
7.	Кадастровый номер или иной государственный учетный номер (инвентарный) объекта недвижимости, расположенного на земельном участке	86:17:0010301:180 86:17:0000000:446 86:17:0000000:560 86:17:0000000:861 86:17:0000000:4124 86:17:0010301:1040
8.	Вид (виды) разрешенного использования	земли под промышленными объектами; фактическое использование: под размещение трансформаторной подстанции ТП-67
8.1.	Дополнительные сведения об использовании земельного участка	-
9.	Сведения о земельных участках (землях общего пользования, территории общего пользования), посредством которых обеспечивается доступ	земли общего пользования
10.	Иные сведения	-
<b>4. Пояснения к сведениям об уточняемом земельном участке с кадастровым номером 86:17:0010301:94 :</b>		
1.	-	

# Сведения об уточняемых земельных участках, необходимые для исправления реестровых ошибок в сведениях о местоположении их границ

**1. Сведения о характерных точках границ уточняемого земельного участка  
с кадастровым номером 86:17:0010301:96 :**

**Система координат МСК-86, зона 3**

**Зона №3**

Обозначение характерных точек границ	Координаты, м				Метод определения координат	Формулы, примененные для расчета средней квадратической погрешности определения координат характерных точек границ (Mt), с подставленными в такие формулы значениями и итоговые (вычисленные) значения Mt, м	Описание закрепле ния точки
	содержатся в Едином государственном реестре недвижимости		определены в результате выполнения комплексных кадастровых работ				
	X	Y	X	Y			
1	2	3	4	5	6	7	8
152	1097936.76	3629222.40	1097936.76	3629222.40	Метод спутниковых геодезических измерений (определений)	$Mt = \sqrt{(m_0^2 + m_1^2)}=0.1$	-
153	1097935.80	3629227.08	1097935.80	3629227.08	Метод спутниковых геодезических измерений (определений)	$Mt = \sqrt{(m_0^2 + m_1^2)}=0.1$	-
154	1097932.72	3629229.66	1097932.72	3629229.66	Метод спутниковых геодезических измерений (определений)	$Mt = \sqrt{(m_0^2 + m_1^2)}=0.1$	-
155	1097899.64	3629235.62	1097899.64	3629235.62	Метод спутниковых геодезических измерений (определений)	$Mt = \sqrt{(m_0^2 + m_1^2)}=0.1$	-
156	1097888.98	3629150.10	1097888.98	3629150.10	Метод спутниковых геодезических измерений (определений)	$Mt = \sqrt{(m_0^2 + m_1^2)}=0.1$	-
157	1097920.30	3629142.68	1097920.30	3629142.68	Метод спутниковых геодезических измерений (определений)	$Mt = \sqrt{(m_0^2 + m_1^2)}=0.1$	-
91	1097924.74	3629164.04	1097924.74	3629164.04	Метод спутниковых геодезических измерений (определений)	$Mt = \sqrt{(m_0^2 + m_1^2)}=0.1$	-
98	1097897.12	3629170.54	1097897.12	3629170.54	Метод спутниковых геодезических измерений (определений)	$Mt = \sqrt{(m_0^2 + m_1^2)}=0.1$	-
97	1097900.56	3629185.20	1097900.56	3629185.20	Метод спутниковых геодезических измерений (определений)	$Mt = \sqrt{(m_0^2 + m_1^2)}=0.1$	-

1. Сведения о характерных точках границ уточняемого земельного участка с кадастровым номером 86:17:0010301:96 :							
Система координат МСК-86, зона 3						Зона № 3	
Обозначение характерных точек границ	Координаты, м				Метод определения координат	Формулы, примененные для расчета средней квадратической погрешности определения координат характерных точек границ (Mt), с подставленными в такие формулы значениями и итоговые (вычисленные) значения Mt, м	Описание закрепле ния точки
	содержатся в Едином государственном реестре недвижимости		определены в результате выполнения комплексных кадастровых работ				
	X	Y	X	Y			
1	2	3	4	5	6	7	8
96	1097896.66	3629186.12	1097896.66	3629186.12	Метод спутниковых геодезических измерений (определений)	$Mt = \sqrt{(m_0^2 + m_1^2)}=0.1$	-
95	1097901.64	3629207.58	1097901.64	3629207.58	Метод спутниковых геодезических измерений (определений)	$Mt = \sqrt{(m_0^2 + m_1^2)}=0.1$	-
94	1097914.48	3629204.44	1097914.48	3629204.44	Метод спутниковых геодезических измерений (определений)	$Mt = \sqrt{(m_0^2 + m_1^2)}=0.1$	-
93	1097931.68	3629210.62	1097931.68	3629210.62	Метод спутниковых геодезических измерений (определений)	$Mt = \sqrt{(m_0^2 + m_1^2)}=0.1$	-
158	1097935.14	3629215.46	1097935.14	3629215.46	Метод спутниковых геодезических измерений (определений)	$Mt = \sqrt{(m_0^2 + m_1^2)}=0.1$	-
152	1097936.76	3629222.40	1097936.76	3629222.40	Метод спутниковых геодезических измерений (определений)	$Mt = \sqrt{(m_0^2 + m_1^2)}=0.1$	-
2. Сведения о частях границ уточняемого земельного участка с кадастровым номером 86:17:0010301:96 :							
Обозначение части границ		Горизонтальное проложение (S), м	Описание прохождения части границ	Сведения о согласовании местоположения границ (согласовано/спорное)			
от т.	до т.						
1	2	3	4	5			
152	153	4.78	-	-			
153	154	4.02	-	-			
154	155	33.61	-	-			
155	156	86.18	-	-			
156	157	32.19	-	-			
157	91	21.82	-	-			
91	98	28.37	-	-			
98	97	15.06	-	-			

<b>2. Сведения о частях границ уточняемого земельного участка с кадастровым номером 86:17:0010301:96 :</b>				
Обозначение части границ		Горизонтальное проложение (S), м	Описание прохождения части границ	Сведения о согласовании местоположения границ (согласовано/спорное)
от т.	до т.			
1	2	3	4	5
97	96	4.01	-	-
96	95	22.03	-	-
95	94	13.22	-	-
94	93	18.28	-	-
93	158	5.95	-	-
158	152	7.13	-	-
<b>3. Сведения о характеристиках уточняемого земельного участка с кадастровым номером 86:17:0010301:96 :</b>				
№ п/п	Наименование характеристики		Значение характеристики	
1	2		3	
1.	Адрес земельного участка		-	
1.1.	Сведения о местоположении земельного участка (при отсутствии адреса) в структурированном в соответствии с федеральной информационной адресной системой виде		Российская Федерация, Ханты-Мансийский автономный округ - Югра, город Когалым, улица Таллинская	
1.2.	Дополнительные сведения о местоположении земельного участка		-	
2.	Площадь земельного участка ± величина погрешности определения (вычисления) площади ( $P \pm \Delta P$ ), м2		1851 ± 15	
3.	Формула, примененная для расчета предельной допустимой погрешности определения площади земельного участка, с подставленными значениями и итоговые (вычисленные) значения ( $\Delta P$ ), м2		$\Delta P = 3.5 * M_t * \sqrt{P} = 3.5 * 0,1 * \sqrt{1851} = 15$	
4.	Площадь земельного участка согласно сведениям Единого государственного реестра недвижимости (Ркад), м2		1851	
5.	Оценка расхождения Р и Ркад ( $P - P_{кад}$ ), м2		-	
6.	Предельные минимальный и максимальный размеры земельного участка ( $P_{мин}$ и $P_{макс}$ ), м2		- -	
7.	Кадастровый номер или иной государственный учетный номер (инвентарный) объекта недвижимости, расположенного на земельном участке		-	
8.	Вид (виды) разрешенного использования		земельные участки предназначенные для размещения гостиниц	
8.1.	Дополнительные сведения об использовании земельного участка		-	
9.	Сведения о земельных участках (землях общего пользования, территории общего пользования), посредством которых обеспечивается доступ		земли общего пользования	
10.	Иные сведения		-	
<b>4. Пояснения к сведениям об уточняемом земельном участке с кадастровым номером 86:17:0010301:96 :</b>				
1.	-			

# Сведения об уточняемых земельных участках, необходимые для исправления реестровых ошибок в сведениях о местоположении их границ

**1. Сведения о характерных точках границ уточняемого земельного участка  
с кадастровым номером 86:17:0010301:97 :**

**Система координат МСК-86, зона 3**

**Зона №3**

Обозначение характерных точек границ	Координаты, м				Метод определения координат	Формулы, примененные для расчета средней квадратической погрешности определения координат характерных точек границ (Mt), с подставленными в такие формулы значениями и итоговые (вычисленные) значения Mt, м	Описание закрепле ния точки
	содержатся в Едином государственном реестре недвижимости		определены в результате выполнения комплексных кадастровых работ				
	X	Y	X	Y			
1	2	3	4	5	6	7	8
159	1097968.22	3629463.96	1097968.22	3629463.96	Метод спутниковых геодезических измерений (определений)	$Mt = \sqrt{(m_0^2 + m_1^2)}=0.1$	-
160	1097970.74	3629468.28	1097970.74	3629468.28	Метод спутниковых геодезических измерений (определений)	$Mt = \sqrt{(m_0^2 + m_1^2)}=0.1$	-
161	1097963.94	3629472.46	1097965.16	3629471.71	Метод спутниковых геодезических измерений (определений)	$Mt = \sqrt{(m_0^2 + m_1^2)}=0.1$	-
162	1097961.44	3629468.12	1097963.94	3629472.46	Метод спутниковых геодезических измерений (определений)	$Mt = \sqrt{(m_0^2 + m_1^2)}=0.1$	-
162	-	-	1097961.44	3629468.12	Метод спутниковых геодезических измерений (определений)	$Mt = \sqrt{(m_0^2 + m_1^2)}=0.1$	-
н578У	-	-	1097962.45	3629467.50	Метод спутниковых геодезических измерений (определений)	$Mt = \sqrt{(m_0^2 + m_1^2)}=0.1$	-
159	1097968.22	3629463.96	1097968.22	3629463.96	Метод спутниковых геодезических измерений (определений)	$Mt = \sqrt{(m_0^2 + m_1^2)}=0.1$	-

**2. Сведения о частях границ уточняемого земельного участка  
с кадастровым номером 86:17:0010301:97 :**

Обозначение части границ		Горизонтальное проложение (S), м	Описание прохождения части границ	Сведения о согласовании местоположения границ (согласовано/спорное)
от т.	до т.			
1	2	3	4	5
159	160	5.00	-	-
160	161	6.55	-	-

<b>2. Сведения о частях границ уточняемого земельного участка с кадастровым номером 86:17:0010301:97 :</b>				
Обозначение части границ		Горизонтальное проложение (S), м	Описание прохождения части границ	Сведения о согласовании местоположения границ (согласовано/спорное)
от т.	до т.			
1	2	3	4	5
161	162	1.43	-	-
162	162	5.01	-	-
162	н578У	1.19	-	-
н578У	159	6.77	-	-
<b>3. Сведения о характеристиках уточняемого земельного участка с кадастровым номером 86:17:0010301:97 :</b>				
№ п/п	Наименование характеристики		Значение характеристики	
1	2		3	
1.	Адрес земельного участка		-	
1.1.	Сведения о местоположении земельного участка (при отсутствии адреса) в структурированном в соответствии с федеральной информационной адресной системой виде		Российская Федерация, Ханты-Мансийский автономный округ - Югра, город Когалым, улица Таллинская	
1.2.	Дополнительные сведения о местоположении земельного участка		-	
2.	Площадь земельного участка ± величина погрешности определения (вычисления) площади ( $P \pm \Delta P$ ), м2		$40 \pm 2$	
3.	Формула, примененная для расчета предельной допустимой погрешности определения площади земельного участка, с подставленными значениями и итоговые (вычисленные) значения ( $\Delta P$ ), м2		$\Delta P = 3.5 * M_t * \sqrt{P} = 3.5 * 0,1 * \sqrt{40} = 2$	
4.	Площадь земельного участка согласно сведениям Единого государственного реестра недвижимости (Ркад), м2		40	
5.	Оценка расхождения Р и Ркад ( $P - P_{кад}$ ), м2		-	
6.	Предельные минимальный и максимальный размеры земельного участка ( $R_{мин}$ и $R_{макс}$ ), м2		- -	
7.	Кадастровый номер или иной государственный учетный номер (инвентарный) объекта недвижимости, расположенного на земельном участке		-	
8.	Вид (виды) разрешенного использования		Земельные участки, предназначенные для размещения наземных сооружений и инфраструктуры спутниковой связи	
8.1.	Дополнительные сведения об использовании земельного участка		-	
9.	Сведения о земельных участках (землях общего пользования, территории общего пользования), посредством которых обеспечивается доступ		земли общего пользования	
10.	Иные сведения		-	
<b>4. Пояснения к сведениям об уточняемом земельном участке с кадастровым номером 86:17:0010301:97 :</b>				
1.	-			

# Сведения об уточняемых земельных участках, необходимые для исправления реестровых ошибок в сведениях о местоположении их границ

**1. Сведения о характерных точках границ уточняемого земельного участка  
с кадастровым номером 86:17:0010301:637 :**

**Система координат МСК-86, зона 3**

**Зона №3**

Обозначение характерных точек границ	Координаты, м				Метод определения координат	Формулы, примененные для расчета средней квадратической погрешности определения координат характерных точек границ (Mt), с подставленными в такие формулы значениями и итоговые (вычисленные) значения Mt, м	Описание закрепле ния точки
	содержатся в Едином государственном реестре недвижимости		определены в результате выполнения комплексных кадастровых работ				
	X	Y	X	Y			
1	2	3	4	5	6	7	8
163	1097955.18	3629182.00	1097955.18	3629182.00	Метод спутниковых геодезических измерений (определений)	$Mt = \sqrt{(m_0^2 + m_1^2)}=0.1$	-
164	1097968.08	3629220.22	1097968.08	3629220.22	Метод спутниковых геодезических измерений (определений)	$Mt = \sqrt{(m_0^2 + m_1^2)}=0.1$	-
88	1097963.48	3629221.62	1097963.48	3629221.62	Метод спутниковых геодезических измерений (определений)	$Mt = \sqrt{(m_0^2 + m_1^2)}=0.1$	-
87	1097954.90	3629196.36	1097954.90	3629196.36	Метод спутниковых геодезических измерений (определений)	$Mt = \sqrt{(m_0^2 + m_1^2)}=0.1$	-
90	1097941.18	3629201.00	1097941.18	3629201.00	Метод спутниковых геодезических измерений (определений)	$Mt = \sqrt{(m_0^2 + m_1^2)}=0.1$	-
89	1097949.76	3629226.36	1097949.76	3629226.36	Метод спутниковых геодезических измерений (определений)	$Mt = \sqrt{(m_0^2 + m_1^2)}=0.1$	-
165	1097948.38	3629226.80	1097948.38	3629226.80	Метод спутниковых геодезических измерений (определений)	$Mt = \sqrt{(m_0^2 + m_1^2)}=0.1$	-
166	1097938.08	3629196.74	1097938.08	3629196.74	Метод спутниковых геодезических измерений (определений)	$Mt = \sqrt{(m_0^2 + m_1^2)}=0.1$	-
167	1097938.74	3629189.28	1097938.74	3629189.28	Метод спутниковых геодезических измерений (определений)	$Mt = \sqrt{(m_0^2 + m_1^2)}=0.1$	-



1. Сведения о характерных точках границ уточняемого земельного участка с кадастровым номером 86:17:0010301:637 :							
Система координат МСК-86, зона 3						Зона № 3	
Обозначение характерных точек границ	Координаты, м				Метод определения координат	Формулы, примененные для расчета средней квадратической погрешности определения координат характерных точек границ (Mt), с подставленными в такие формулы значениями и итоговые (вычисленные) значения Mt, м	Описание закрепле ния точки
	содержатся в Едином государственном реестре недвижимости		определены в результате выполнения комплексных кадастровых работ				
X	Y	X	Y				
1	2	3	4	5	6	7	8
168	1097943.84	3629184.96	1097943.84	3629184.96	Метод спутниковых геодезических измерений (определений)	$Mt = \sqrt{(m_0^2 + m_1^2)}=0.1$	-
163	1097955.18	3629182.00	1097955.18	3629182.00	Метод спутниковых геодезических измерений (определений)	$Mt = \sqrt{(m_0^2 + m_1^2)}=0.1$	-
2. Сведения о частях границ уточняемого земельного участка с кадастровым номером 86:17:0010301:637 :							
Обозначение части границ		Горизонтальное проложение (S), м	Описание прохождения части границ	Сведения о согласовании местоположения границ (согласовано/спорное)			
от т.	до т.						
1	2	3	4	5			
163	164	40.34	-	-			
164	88	4.81	-	-			
88	87	26.68	-	-			
87	90	14.48	-	-			
90	89	26.77	-	-			
89	165	1.45	-	-			
165	166	31.78	-	-			
166	167	7.49	-	-			
167	168	6.68	-	-			
168	163	11.72	-	-			
3. Сведения о характеристиках уточняемого земельного участка с кадастровым номером 86:17:0010301:637 :							
№ п/п	Наименование характеристики			Значение характеристики			
1	2			3			
1.	Адрес земельного участка			-			
1.1.	Сведения о местоположении земельного участка (при отсутствии адреса) в структурированном в соответствии с федеральной информационной адресной системой виде			Российская Федерация, Ханты-Мансийский автономный округ - Югра, город Когалым, улица Таллинская			
1.2.	Дополнительные сведения о местоположении земельного участка			-			
2.	Площадь земельного участка ± величина погрешности определения (вычисления) площади (P ± ΔP), м2			439 ± 7			

3. Сведения о характеристиках уточняемого земельного участка с кадастровым номером 86:17:0010301:637 :		
№ п/п	Наименование характеристики	Значение характеристики
1	2	3
3.	Формула, примененная для расчета предельной допустимой погрешности определения площади земельного участка, с подставленными значениями и итоговые (вычисленные) значения ( $\Delta P$ ), м2	$\Delta P = 3.5 * M_t * \sqrt{P} = 3.5 * 0,1 * \sqrt{439} = 7$
4.	Площадь земельного участка согласно сведениям Единого государственного реестра недвижимости (Ркад), м2	439
5.	Оценка расхождения Р и Ркад (Р - Ркад), м2	-
6.	Предельные минимальный и максимальный размеры земельного участка (Рмин и Рмакс), м2	- -
7.	Кадастровый номер или иной государственный учетный номер (инвентарный) объекта недвижимости, расположенного на земельном участке	86:17:0010301:147
8.	Вид (виды) разрешенного использования	земельные участки, предназначенные для размещения производственных и административных зданий, строений, сооружений промышленности, коммунального хозяйства, материально-технического, продовольственного снабжения, сбыта и заготовок
8.1.	Дополнительные сведения об использовании земельного участка	-
9.	Сведения о земельных участках (землях общего пользования, территории общего пользования), посредством которых обеспечивается доступ	земли общего пользования
10.	Иные сведения	-
4. Пояснения к сведениям об уточняемом земельном участке с кадастровым номером 86:17:0010301:637 :		
1.	-	

## Сведения об уточняемых земельных участках, необходимые для исправления реестровых ошибок в сведениях о местоположении их границ

**1. Сведения о характерных точках границ уточняемого земельного участка  
с кадастровым номером 86:17:0010301:640 :**

**Система координат МСК-86, зона 3**

**Зона №3**

Обозначение характерных точек границ	Координаты, м				Метод определения координат	Формулы, примененные для расчета средней квадратической погрешности определения координат характерных точек границ (Mt), с подставленными в такие формулы значениями и итоговые (вычисленные) значения Mt, м	Описание закрепле ния точки
	содержатся в Едином государственном реестре недвижимости		определены в результате выполнения комплексных кадастровых работ				
	X	Y	X	Y			
1	2	3	4	5	6	7	8
169	1098126.12	3629310.02	1098126.12	3629310.02	Метод спутниковых геодезических измерений (определений)	$Mt = \sqrt{(m_0^2 + m_1^2)}=0.1$	-
170	1098125.78	3629330.36	1098125.78	3629330.36	Метод спутниковых геодезических измерений (определений)	$Mt = \sqrt{(m_0^2 + m_1^2)}=0.1$	-
171	1098106.38	3629330.42	1098106.38	3629330.42	Метод спутниковых геодезических измерений (определений)	$Mt = \sqrt{(m_0^2 + m_1^2)}=0.1$	-
172	1098106.48	3629309.48	1098106.40	3629326.93	Метод спутниковых геодезических измерений (определений)	$Mt = \sqrt{(m_0^2 + m_1^2)}=0.1$	-
172	-	-	1098106.48	3629309.48	Метод спутниковых геодезических измерений (определений)	$Mt = \sqrt{(m_0^2 + m_1^2)}=0.1$	-
169	1098126.12	3629310.02	1098126.12	3629310.02	Метод спутниковых геодезических измерений (определений)	$Mt = \sqrt{(m_0^2 + m_1^2)}=0.1$	-

**2. Сведения о частях границ уточняемого земельного участка  
с кадастровым номером 86:17:0010301:640 :**

Обозначение части границ		Горизонтальное проложение (S), м	Описание прохождения части границ	Сведения о согласовании местоположения границ (согласовано/спорное)
от т.	до т.			
1	2	3	4	5
169	170	20.34	-	-
170	171	19.40	-	-
171	172	3.49	-	-
172	172	17.45	-	-
172	169	19.65	-	-

<b>3. Сведения о характеристиках уточняемого земельного участка с кадастровым номером 86:17:0010301:640 :</b>		
<b>№ п/п</b>	<b>Наименование характеристики</b>	<b>Значение характеристики</b>
<b>1</b>	<b>2</b>	<b>3</b>
1.	Адрес земельного участка	-
1.1.	Сведения о местоположении земельного участка (при отсутствии адреса) в структурированном в соответствии с федеральной информационной адресной системой виде	Российская Федерация, Ханты-Мансийский автономный округ - Югра, город Когалым, улица Рижская
1.2.	Дополнительные сведения о местоположении земельного участка	-
2.	Площадь земельного участка $\pm$ величина погрешности определения (вычисления) площади ( $P \pm \Delta P$ ), м2	$403 \pm 7$
3.	Формула, примененная для расчета предельной допустимой погрешности определения площади земельного участка, с подставленными значениями и итоговые (вычисленные) значения ( $\Delta P$ ), м2	$\Delta P = 3.5 * M_t * \sqrt{P} = 3.5 * 0,1 * \sqrt{403} = 7$
4.	Площадь земельного участка согласно сведениям Единого государственного реестра недвижимости ( $P_{\text{кад}}$ ), м2	403
5.	Оценка расхождения $P$ и $P_{\text{кад}}$ ( $P - P_{\text{кад}}$ ), м2	-
6.	Предельные минимальный и максимальный размеры земельного участка ( $P_{\text{мин}}$ и $P_{\text{макс}}$ ), м2	- -
7.	Кадастровый номер или иной государственный учетный номер (инвентарный) объекта недвижимости, расположенного на земельном участке	86:17:0010301:112 86:17:0000000:613
8.	Вид (виды) разрешенного использования	Земельные участки, предназначенные для размещения домов индивидуальной жилой застройки
8.1.	Дополнительные сведения об использовании земельного участка	-
9.	Сведения о земельных участках (землях общего пользования, территории общего пользования), посредством которых обеспечивается доступ	земли общего пользования
10.	Иные сведения	-
<b>4. Пояснения к сведениям об уточняемом земельном участке с кадастровым номером 86:17:0010301:640 :</b>		
1.	-	

# Сведения об уточняемых земельных участках, необходимые для исправления реестровых ошибок в сведениях о местоположении их границ

**1. Сведения о характерных точках границ уточняемого земельного участка  
с кадастровым номером 86:17:0010301:641 :**

**Система координат МСК-86, зона 3**

**Зона №3**

Обозначение характерных точек границ	Координаты, м				Метод определения координат	Формулы, примененные для расчета средней квадратической погрешности определения координат характерных точек границ (Mt), с подставленными в такие формулы значениями и итоговые (вычисленные) значения Mt, м	Описание закрепле ния точки
	содержатся в Едином государственном реестре недвижимости		определены в результате выполнения комплексных кадастровых работ				
	X	Y	X	Y			
1	2	3	4	5	6	7	8
173	1098147.68	3629333.36	1098147.68	3629333.36	Метод спутниковых геодезических измерений (определений)	$Mt = \sqrt{(m_0^2 + m_1^2)}=0.1$	-
174	1098147.24	3629358.50	1098147.70	3629333.38	Метод спутниковых геодезических измерений (определений)	$Mt = \sqrt{(m_0^2 + m_1^2)}=0.1$	-
175	1098147.02	3629364.92	1098147.24	3629358.50	Метод спутниковых геодезических измерений (определений)	$Mt = \sqrt{(m_0^2 + m_1^2)}=0.1$	-
176	1098133.50	3629365.06	1098147.02	3629364.92	Метод спутниковых геодезических измерений (определений)	$Mt = \sqrt{(m_0^2 + m_1^2)}=0.1$	-
177	1098131.52	3629333.90	1098133.50	3629365.06	Метод спутниковых геодезических измерений (определений)	$Mt = \sqrt{(m_0^2 + m_1^2)}=0.1$	-
177	-	-	1098131.52	3629333.90	Метод спутниковых геодезических измерений (определений)	$Mt = \sqrt{(m_0^2 + m_1^2)}=0.1$	-
н146У	-	-	1098140.73	3629333.59	Метод спутниковых геодезических измерений (определений)	$Mt = \sqrt{(m_0^2 + m_1^2)}=0.1$	-
173	1098147.68	3629333.36	1098147.68	3629333.36	Метод спутниковых геодезических измерений (определений)	$Mt = \sqrt{(m_0^2 + m_1^2)}=0.1$	-

2. Сведения о частях границ уточняемого земельного участка с кадастровым номером 86:17:0010301:641 :				
Обозначение части границ		Горизонтальное проложение (S), м	Описание прохождения части границ	Сведения о согласовании местоположения границ (согласовано/спорное)
от т.	до т.			
1	2	3	4	5
173	174	0.03	-	-
174	175	25.12	-	-
175	176	6.42	-	-
176	177	13.52	-	-
177	177	31.22	-	-
177	н146У	9.22	-	-
н146У	173	6.95	-	-
3. Сведения о характеристиках уточняемого земельного участка с кадастровым номером 86:17:0010301:641 :				
№ п/п	Наименование характеристики		Значение характеристики	
1	2		3	
1.	Адрес земельного участка		-	
1.1.	Сведения о местоположении земельного участка (при отсутствии адреса) в структурированном в соответствии с федеральной информационной адресной системой виде		Российская Федерация, Ханты-Мансийский автономный округ - Югра, город Когалым, улица Рижская	
1.2.	Дополнительные сведения о местоположении земельного участка		-	
2.	Площадь земельного участка ± величина погрешности определения (вычисления) площади (Р ± ΔР), м2		467 ± 8	
3.	Формула, примененная для расчета предельной допустимой погрешности определения площади земельного участка, с подставленными значениями и итоговые (вычисленные) значения (ΔР), м2		ΔР=3.5*Mt*√P=3.5*0,1*√467=8	
4.	Площадь земельного участка согласно сведениям Единого государственного реестра недвижимости (Ркад), м2		467	
5.	Оценка расхождения Р и Ркад (Р - Ркад), м2		-	
6.	Предельные минимальный и максимальный размеры земельного участка (Рмин и Рмакс), м2		- -	
7.	Кадастровый номер или иной государственный учетный номер (инвентарный) объекта недвижимости, расположенного на земельном участке		86:17:0010301:106	
8.	Вид (виды) разрешенного использования		Земельные участки, предназначенные для размещения домов индивидуальной жилой застройки	
8.1.	Дополнительные сведения об использовании земельного участка		-	
9.	Сведения о земельных участках (землях общего пользования, территории общего пользования), посредством которых обеспечивается доступ		земли общего пользования	
10.	Иные сведения		-	
4. Пояснения к сведениям об уточняемом земельном участке с кадастровым номером 86:17:0010301:641 :				
1.	-			

# Сведения об уточняемых земельных участках, необходимые для исправления реестровых ошибок в сведениях о местоположении их границ

1. Сведения о характерных точках границ уточняемого земельного участка с кадастровым номером 86:17:0010301:642 :

Система координат МСК-86, зона 3

Зона №3

Обозначение характерных точек границ	Координаты, м				Метод определения координат	Формулы, примененные для расчета средней квадратической погрешности определения координат характерных точек границ (Mt), с подставленными в такие формулы значениями и итоговые (вычисленные) значения Mt, м	Описание закрепле ния точки
	содержатся в Едином государственном реестре недвижимости		определены в результате выполнения комплексных кадастровых работ				
	X	Y	X	Y			
1	2	3	4	5	6	7	8
177	1098131.52	3629333.90	1098131.52	3629333.90	Метод спутниковых геодезических измерений (определений)	$Mt = \sqrt{(m_0^2 + m_1^2)}=0.1$	-
176	1098133.50	3629365.06	1098133.50	3629365.06	Метод спутниковых геодезических измерений (определений)	$Mt = \sqrt{(m_0^2 + m_1^2)}=0.1$	-
178	1098116.29	3629365.43	1098116.29	3629365.43	Метод спутниковых геодезических измерений (определений)	$Mt = \sqrt{(m_0^2 + m_1^2)}=0.1$	-
179	1098111.02	3629365.54	1098111.02	3629365.54	Метод спутниковых геодезических измерений (определений)	$Mt = \sqrt{(m_0^2 + m_1^2)}=0.1$	-
180	1098109.30	3629334.86	1098109.53	3629338.93	Метод спутниковых геодезических измерений (определений)	$Mt = \sqrt{(m_0^2 + m_1^2)}=0.1$	-
181	1098125.74	3629334.14	1098109.30	3629334.86	Метод спутниковых геодезических измерений (определений)	$Mt = \sqrt{(m_0^2 + m_1^2)}=0.1$	-
181	-	-	1098125.74	3629334.14	Метод спутниковых геодезических измерений (определений)	$Mt = \sqrt{(m_0^2 + m_1^2)}=0.1$	-
177	1098131.52	3629333.90	1098131.52	3629333.90	Метод спутниковых геодезических измерений (определений)	$Mt = \sqrt{(m_0^2 + m_1^2)}=0.1$	-

2. Сведения о частях границ уточняемого земельного участка с кадастровым номером 86:17:0010301:642 :				
Обозначение части границ		Горизонтальное проложение (S), м	Описание прохождения части границ	Сведения о согласовании местоположения границ (согласовано/спорное)
от т.	до т.			
1	2	3	4	5
177	176	31.22	-	-
176	178	17.21	-	-
178	179	5.27	-	-
179	180	26.65	-	-
180	181	4.08	-	-
181	181	16.46	-	-
181	177	5.78	-	-
3. Сведения о характеристиках уточняемого земельного участка с кадастровым номером 86:17:0010301:642 :				
№ п/п	Наименование характеристики		Значение характеристики	
1	2		3	
1.	Адрес земельного участка		-	
1.1.	Сведения о местоположении земельного участка (при отсутствии адреса) в структурированном в соответствии с федеральной информационной адресной системой виде		Российская Федерация, Ханты-Мансийский автономный округ - Югра, город Когалым, улица Рижская	
1.2.	Дополнительные сведения о местоположении земельного участка		-	
2.	Площадь земельного участка ± величина погрешности определения (вычисления) площади (P ± ΔP), м2		692 ± 9	
3.	Формула, примененная для расчета предельной допустимой погрешности определения площади земельного участка, с подставленными значениями и итоговые (вычисленные) значения (ΔP), м2		ΔP=3.5*Mt*√P=3.5*0,1*√692=9	
4.	Площадь земельного участка согласно сведениям Единого государственного реестра недвижимости (Ркад), м2		692	
5.	Оценка расхождения P и Ркад (P - Ркад), м2		-	
6.	Предельные минимальный и максимальный размеры земельного участка (Рмин и Рмакс), м2		- -	
7.	Кадастровый номер или иной государственный учетный номер (инвентарный) объекта недвижимости, расположенного на земельном участке		86:17:0010301:107 86:17:0000000:613 86:17:0010301:1041	
8.	Вид (виды) разрешенного использования		Земельные участки, предназначенные для размещения домов индивидуальной жилой застройки	
8.1.	Дополнительные сведения об использовании земельного участка		-	
9.	Сведения о земельных участках (землях общего пользования, территории общего пользования), посредством которых обеспечивается доступ		земли общего пользования	
10.	Иные сведения		-	
4. Пояснения к сведениям об уточняемом земельном участке с кадастровым номером 86:17:0010301:642 :				
1.	-			



# Сведения об уточняемых земельных участках, необходимые для исправления реестровых ошибок в сведениях о местоположении их границ

**1. Сведения о характерных точках границ уточняемого земельного участка  
с кадастровым номером 86:17:0010301:644 :**

**Система координат МСК-86, зона 3**

**Зона №3**

Обозначение характерных точек границ	Координаты, м				Метод определения координат	Формулы, примененные для расчета средней квадратической погрешности определения координат характерных точек границ (Mt), с подставленными в такие формулы значениями и итоговые (вычисленные) значения Mt, м	Описание закрепле ния точки
	содержатся в Едином государственном реестре недвижимости		определены в результате выполнения комплексных кадастровых работ				
	X	Y	X	Y			
1	2	3	4	5	6	7	8
86:17:0010301 :644 (1)						-	
н195У	-	-	1098040.49	3629245.44	Метод спутниковых геодезических измерений (определений)	$Mt = \sqrt{(m_0^2 + m_1^2)}=0.1$	-
н579У	-	-	1098040.49	3629278.16	Метод спутниковых геодезических измерений (определений)	$Mt = \sqrt{(m_0^2 + m_1^2)}=0.1$	-
н580У	-	-	1098040.49	3629309.16	Метод спутниковых геодезических измерений (определений)	$Mt = \sqrt{(m_0^2 + m_1^2)}=0.1$	-
н581У	-	-	1098040.49	3629326.96	Метод спутниковых геодезических измерений (определений)	$Mt = \sqrt{(m_0^2 + m_1^2)}=0.1$	-
н582У	-	-	1098057.02	3629326.93	Метод спутниковых геодезических измерений (определений)	$Mt = \sqrt{(m_0^2 + m_1^2)}=0.1$	-
н583У	-	-	1098082.15	3629326.93	Метод спутниковых геодезических измерений (определений)	$Mt = \sqrt{(m_0^2 + m_1^2)}=0.1$	-
172	-	-	1098106.40	3629326.93	Метод спутниковых геодезических измерений (определений)	$Mt = \sqrt{(m_0^2 + m_1^2)}=0.1$	-
171	-	-	1098106.38	3629330.42	Метод спутниковых геодезических измерений (определений)	$Mt = \sqrt{(m_0^2 + m_1^2)}=0.1$	-

**1. Сведения о характерных точках границ уточняемого земельного участка с кадастровым номером 86:17:0010301:644 :**

### Система координат МСК-86, зона 3

### Зона № 3

Обозначение характерных точек границ	Координаты, м				Метод определения координат	Формулы, примененные для расчета средней квадратической погрешности определения координат характерных точек границ (Mt), с подставленными в такие формулы значениями и итоговые (вычисленные) значения Mt, м	Описание закрепле ния точки
	содержатся в Едином государственном реестре недвижимости		определены в результате выполнения комплексных кадастровых работ				
	X	Y	X	Y			
1	2	3	4	5	6	7	8
н584У	-	-	1098082.12	3629331.08	Метод спутниковых геодезических измерений (определений)	$Mt = \sqrt{(m_0^2 + m_1^2)}=0.1$	-
н585У	-	-	1098057.00	3629331.18	Метод спутниковых геодезических измерений (определений)	$Mt = \sqrt{(m_0^2 + m_1^2)}=0.1$	-
н586У	-	-	1098036.80	3629330.98	Метод спутниковых геодезических измерений (определений)	$Mt = \sqrt{(m_0^2 + m_1^2)}=0.1$	-
н587У	-	-	1098035.30	3629326.28	Метод спутниковых геодезических измерений (определений)	$Mt = \sqrt{(m_0^2 + m_1^2)}=0.1$	-
н588У	-	-	1098036.08	3629308.18	Метод спутниковых геодезических измерений (определений)	$Mt = \sqrt{(m_0^2 + m_1^2)}=0.1$	-
н589У	-	-	1098039.20	3629245.42	Метод спутниковых геодезических измерений (определений)	$Mt = \sqrt{(m_0^2 + m_1^2)}=0.1$	-
н195У	-	-	1098040.49	3629245.44	Метод спутниковых геодезических измерений (определений)	$Mt = \sqrt{(m_0^2 + m_1^2)}=0.1$	-
86:17:0010301 :644 (2)						-	
н590У	-	-	1098097.02	3629268.64	Метод спутниковых геодезических измерений (определений)	$Mt = \sqrt{(m_0^2 + m_1^2)}=0.1$	-
н591У	-	-	1098100.92	3629268.72	Метод спутниковых геодезических измерений (определений)	$Mt = \sqrt{(m_0^2 + m_1^2)}=0.1$	-

1. Сведения о характерных точках границ уточняемого земельного участка с кадастровым номером 86:17:0010301:644 :							
Система координат МСК-86, зона 3						Зона № 3	
Обозначение характерных точек границ	Координаты, м				Метод определения координат	Формулы, примененные для расчета средней квадратической погрешности определения координат характерных точек границ (Mt), с подставленными в такие формулы значениями и итоговые (вычисленные) значения Mt, м	Описание закрепле ния точки
	содержатся в Едином государственном реестре недвижимости		определены в результате выполнения комплексных кадастровых работ				
	X	Y	X	Y			
1	2	3	4	5	6	7	8
н592У	-	-	1098101.30	3629309.32	Метод спутниковых геодезических измерений (определений)	$Mt = \sqrt{(m_0^2 + m_1^2)}=0.1$	-
н593У	-	-	1098096.23	3629309.16	Метод спутниковых геодезических измерений (определений)	$Mt = \sqrt{(m_0^2 + m_1^2)}=0.1$	-
н594У	-	-	1098096.83	3629278.55	Метод спутниковых геодезических измерений (определений)	$Mt = \sqrt{(m_0^2 + m_1^2)}=0.1$	-
н590У	-	-	1098097.02	3629268.64	Метод спутниковых геодезических измерений (определений)	$Mt = \sqrt{(m_0^2 + m_1^2)}=0.1$	-
2. Сведения о частях границ уточняемого земельного участка с кадастровым номером 86:17:0010301:644 :							
Обозначение части границ		Горизонтальное проложение (S), м	Описание прохождения части границ	Сведения о согласовании местоположения границ (согласовано/спорное)			
от т.	до т.						
1	2	3	4	5			
86:17:0010301:644 (1)							
н195У	н579У	32.72	-	-			
н579У	н580У	31.00	-	-			
н580У	н581У	17.80	-	-			
н581У	н582У	16.53	-	-			
н582У	н583У	25.13	-	-			
н583У	172	24.25	-	-			
172	171	3.49	-	-			
171	н584У	24.27	-	-			
н584У	н585У	25.12	-	-			
н585У	н586У	20.20	-	-			
н586У	н587У	4.93	-	-			
н587У	н588У	18.12	-	-			
н588У	н589У	62.84	-	-			
н589У	н195У	1.29	-	-			

2. Сведения о частях границ уточняемого земельного участка с кадастровым номером 86:17:0010301:644 :				
Обозначение части границ		Горизонтальное проложение (S), м	Описание прохождения части границ	Сведения о согласовании местоположения границ (согласовано/спорное)
от т.	до т.			
1	2	3	4	5
86:17:0010301:644 (2)				
н590У	н591У	3.90	-	-
н591У	н592У	40.60	-	-
н592У	н593У	5.07	-	-
н593У	н594У	30.62	-	-
н594У	н590У	9.91	-	-
3. Сведения о характеристиках уточняемого земельного участка с кадастровым номером 86:17:0010301:644 :				
№ п/п	Наименование характеристики		Значение характеристики	
1	2		3	
1.	Адрес земельного участка		-	
1.1.	Сведения о местоположении земельного участка (при отсутствии адреса) в структурированном в соответствии с федеральной информационной адресной системой виде		Российская Федерация, Ханты-Мансийский автономный округ - Югра, город Когалым, улица Рижская	
1.2.	Дополнительные сведения о местоположении земельного участка		-	
2.	Площадь земельного участка ± величина погрешности определения (вычисления) площади (Р ± ΔР), м2		735 ± 9 553.45 ± 8.23 (1) 181.87 ± 4.72 (2)	
3.	Формула, примененная для расчета предельной допустимой погрешности определения площади земельного участка, с подставленными значениями и итоговые (вычисленные) значения (ΔР), м2		ΔР=3.5*Мт*√Р=3.5*0,1*√735=9 (1) ΔР=3.5*Мт*√Р=3.5*0,1*√553.45=8.23 (2) ΔР=3.5*Мт*√Р=3.5*0,1*√181.87=4.72	
4.	Площадь земельного участка согласно сведениям Единого государственного реестра недвижимости (Ркад), м2		735	
5.	Оценка расхождения Р и Ркад (Р - Ркад), м2		-	
6.	Предельные минимальный и максимальный размеры земельного участка (Рмин и Рмакс), м2		- -	
7.	Кадастровый номер или иной государственный учетный номер (инвентарный) объекта недвижимости, расположенного на земельном участке		86:17:0000000:613 86:17:0010301:1041	
8.	Вид (виды) разрешенного использования		Земельные участки, предназначенные для размещения домов индивидуальной жилой застройки	
8.1.	Дополнительные сведения об использовании земельного участка		-	
9.	Сведения о земельных участках (землях общего пользования, территории общего пользования), посредством которых обеспечивается доступ		земли общего пользования (1) Земли общего пользования (2) Земли общего пользования	
10.	Иные сведения		-	
4. Пояснения к сведениям об уточняемом земельном участке с кадастровым номером 86:17:0010301:644 :				
1.	-			

# Сведения об уточняемых земельных участках, необходимые для исправления реестровых ошибок в сведениях о местоположении их границ

**1. Сведения о характерных точках границ уточняемого земельного участка  
с кадастровым номером 86:17:0010301:645 :**

**Система координат МСК-86, зона 3**

**Зона №3**

Обозначение характерных точек границ	Координаты, м				Метод определения координат	Формулы, примененные для расчета средней квадратической погрешности определения координат характерных точек границ (Mt), с подставленными в такие формулы значениями и итоговые (вычисленные) значения Mt, м	Описание закрепле ния точки
	содержатся в Едином государственном реестре недвижимости		определены в результате выполнения комплексных кадастровых работ				
	X	Y	X	Y			
1	2	3	4	5	6	7	8
86:17:0010301 :645 (1)						-	
182	1098088.26	3629364.66	1098101.96	3629393.25	Метод спутниковых геодезических измерений (определений)	$Mt = \sqrt{(m_0^2 + m_1^2)}=0.1$	-
183	1098094.41	3629364.89	1098108.15	3629416.43	Метод спутниковых геодезических измерений (определений)	$Mt = \sqrt{(m_0^2 + m_1^2)}=0.1$	-
184	1098101.96	3629393.25	1098102.35	3629417.98	Метод спутниковых геодезических измерений (определений)	$Mt = \sqrt{(m_0^2 + m_1^2)}=0.1$	-
185	1098108.15	3629416.43	1098096.00	3629394.30	Метод спутниковых геодезических измерений (определений)	$Mt = \sqrt{(m_0^2 + m_1^2)}=0.1$	-
186	1098102.35	3629417.98	1098088.26	3629364.66	Метод спутниковых геодезических измерений (определений)	$Mt = \sqrt{(m_0^2 + m_1^2)}=0.1$	-
187	1098096.00	3629394.30	1098094.41	3629364.89	Метод спутниковых геодезических измерений (определений)	$Mt = \sqrt{(m_0^2 + m_1^2)}=0.1$	-
182	1098088.26	3629364.66	1098101.96	3629393.25	Метод спутниковых геодезических измерений (определений)	$Mt = \sqrt{(m_0^2 + m_1^2)}=0.1$	-
86:17:0010301 :645 (2)						-	
188	1098062.88	3629338.93	1098040.49	3629338.93	Метод спутниковых геодезических измерений (определений)	$Mt = \sqrt{(m_0^2 + m_1^2)}=0.1$	-

**1. Сведения о характерных точках границ уточняемого земельного участка с кадастровым номером 86:17:0010301:645 :**

### Система координат МСК-86, зона 3

### Зона № 3

Обозначение характерных точек границ	Координаты, м				Метод определения координат	Формулы, примененные для расчета средней квадратической погрешности определения координат характерных точек границ (Mt), с подставленными в такие формулы значениями и итоговые (вычисленные) значения Mt, м	Описание закрепле ния точки
	содержатся в Едином государственном реестре недвижимости		определены в результате выполнения комплексных кадастровых работ				
	X	Y	X	Y			
1	2	3	4	5	6	7	8
189	1098040.49	3629338.93	1098040.49	3629353.70	Метод спутниковых геодезических измерений (определений)	$Mt = \sqrt{(m_0^2 + m_1^2)}=0.1$	-
190	1098040.49	3629353.70	1098040.28	3629353.32	Метод спутниковых геодезических измерений (определений)	$Mt = \sqrt{(m_0^2 + m_1^2)}=0.1$	-
191	1098040.28	3629353.32	1098038.64	3629335.98	Метод спутниковых геодезических измерений (определений)	$Mt = \sqrt{(m_0^2 + m_1^2)}=0.1$	-
192	1098038.64	3629335.98	1098062.86	3629336.24	Метод спутниковых геодезических измерений (определений)	$Mt = \sqrt{(m_0^2 + m_1^2)}=0.1$	-
193	1098062.86	3629336.24	1098062.88	3629338.93	Метод спутниковых геодезических измерений (определений)	$Mt = \sqrt{(m_0^2 + m_1^2)}=0.1$	-
188	1098062.88	3629338.93	1098040.49	3629338.93	Метод спутниковых геодезических измерений (определений)	$Mt = \sqrt{(m_0^2 + m_1^2)}=0.1$	-
86:17:0010301 :645 (3)						-	
194	1098109.53	3629338.93	1098087.40	3629336.08	Метод спутниковых геодезических измерений (определений)	$Mt = \sqrt{(m_0^2 + m_1^2)}=0.1$	-
195	1098087.49	3629338.93	1098109.30	3629334.86	Метод спутниковых геодезических измерений (определений)	$Mt = \sqrt{(m_0^2 + m_1^2)}=0.1$	-
196	1098087.40	3629336.08	1098109.53	3629338.93	Метод спутниковых геодезических измерений (определений)	$Mt = \sqrt{(m_0^2 + m_1^2)}=0.1$	-

**1. Сведения о характерных точках границ уточняемого земельного участка с кадастровым номером 86:17:0010301:645 :**

### Система координат МСК-86, зона 3

### Зона № 3

Обозначение характерных точек границ	Координаты, м				Метод определения координат	Формулы, примененные для расчета средней квадратической погрешности определения координат характерных точек границ (Mt), с подставленными в такие формулы значениями и итоговые (вычисленные) значения Mt, м	Описание закрепле ния точек
	содержатся в Едином государственном реестре недвижимости		определены в результате выполнения комплексных кадастровых работ				
	X	Y	X	Y			
1	2	3	4	5	6	7	8
180	1098109.30	3629334.86	1098087.49	3629338.93	Метод спутниковых геодезических измерений (определений)	$Mt = \sqrt{(m_0^2 + m_1^2)}=0.1$	-
194	1098109.53	3629338.93	1098087.40	3629336.08	Метод спутниковых геодезических измерений (определений)	$Mt = \sqrt{(m_0^2 + m_1^2)}=0.1$	-

**2. Сведения о частях границ уточняемого земельного участка с кадастровым номером 86:17:0010301:645 :**

Обозначение части границ		Горизонтальное проложение (S), м	Описание прохождения части границ	Сведения о согласовании местоположения границ (согласовано/спорное)
от т.	до т.			
1	2	3	4	5
86:17:0010301:645 (1)				
182	183	23.99	-	-
183	184	6.00	-	-
184	185	24.52	-	-
185	186	30.63	-	-
186	187	6.15	-	-
187	182	29.35	-	-
86:17:0010301:645 (2)				
188	189	14.77	-	-
189	190	0.43	-	-
190	191	17.42	-	-
191	192	24.22	-	-
192	193	2.69	-	-
193	188	22.39	-	-
86:17:0010301:645 (3)				
194	195	21.93	-	-
195	196	4.08	-	-
196	180	22.04	-	-
180	194	2.85	-	-

3. Сведения о характеристиках уточняемого земельного участка с кадастровым номером 86:17:0010301:645 :		
№ п/п	Наименование характеристики	Значение характеристики
1	2	3
1.	Адрес земельного участка	-
1.1.	Сведения о местоположении земельного участка (при отсутствии адреса) в структурированном в соответствии с федеральной информационной адресной системой виде	Российская Федерация, Ханты-Мансийский автономный округ - Югра, город Когалым, улица Рижская
1.2.	Дополнительные сведения о местоположении земельного участка	-
2.	Площадь земельного участка ± величина погрешности определения (вычисления) площади ( $P \pm \Delta P$ ), м2	$482 \pm 8$ $324.65 \pm 6.31$ (1) $80.77 \pm 3.15$ (2) $76.11 \pm 3.05$ (3)
3.	Формула, примененная для расчета предельной допустимой погрешности определения площади земельного участка, с подставленными значениями и итоговые (вычисленные) значения ( $\Delta P$ ), м2	$\Delta P = 3.5 * M_t * \sqrt{P} = 3.5 * 0,1 * \sqrt{482} = 8$ (1) $\Delta P = 3.5 * M_t * \sqrt{P} = 3.5 * 0,1 * \sqrt{324.65} = 6.3$ 1 (2) $\Delta P = 3.5 * M_t * \sqrt{P} = 3.5 * 0,1 * \sqrt{80.77} = 3.15$ (3) $\Delta P = 3.5 * M_t * \sqrt{P} = 3.5 * 0,1 * \sqrt{76.11} = 3.05$
4.	Площадь земельного участка согласно сведениям Единого государственного реестра недвижимости (Ркад), м2	482
5.	Оценка расхождения Р и Ркад ( $P - P_{кад}$ ), м2	-
6.	Предельные минимальный и максимальный размеры земельного участка ( $P_{мин}$ и $P_{макс}$ ), м2	- -
7.	Кадастровый номер или иной государственный учетный номер (инвентарный) объекта недвижимости, расположенного на земельном участке	86:17:0000000:613 86:17:0000000:4039
8.	Вид (виды) разрешенного использования	Земельные участки, предназначенные для размещения домов индивидуальной жилой застройки
8.1.	Дополнительные сведения об использовании земельного участка	-
9.	Сведения о земельных участках (землях общего пользования, территории общего пользования), посредством которых обеспечивается доступ	земли общего пользования (1) Земли общего пользования (2) Земли общего пользования (3) Земли общего пользования
10.	Иные сведения	-
4. Пояснения к сведениям об уточняемом земельном участке с кадастровым номером 86:17:0010301:645 :		
1.	-	



# Сведения об уточняемых земельных участках, необходимые для исправления реестровых ошибок в сведениях о местоположении их границ

**1. Сведения о характерных точках границ уточняемого земельного участка  
с кадастровым номером 86:17:0010301:646 :**

**Система координат МСК-86, зона 3**

**Зона №3**

Обозначение характерных точек границ	Координаты, м				Метод определения координат	Формулы, примененные для расчета средней квадратической погрешности определения координат характерных точек границ (Mt), с подставленными в такие формулы значениями и итоговые (вычисленные) значения Mt, м	Описание закрепле ния точки
	содержатся в Едином государственном реестре недвижимости		определены в результате выполнения комплексных кадастровых работ				
	X	Y	X	Y			
1	2	3	4	5	6	7	8
196	1098087.40	3629336.08	1098087.40	3629336.08	Метод спутниковых геодезических измерений (определений)	$Mt = \sqrt{(m_0^2 + m_1^2)}=0.1$	-
182	1098088.26	3629364.66	1098087.49	3629338.93	Метод спутниковых геодезических измерений (определений)	$Mt = \sqrt{(m_0^2 + m_1^2)}=0.1$	-
197	1098063.12	3629364.66	1098088.26	3629364.66	Метод спутниковых геодезических измерений (определений)	$Mt = \sqrt{(m_0^2 + m_1^2)}=0.1$	-
193	1098062.86	3629336.24	1098063.12	3629364.66	Метод спутниковых геодезических измерений (определений)	$Mt = \sqrt{(m_0^2 + m_1^2)}=0.1$	-
188	-	-	1098062.88	3629338.93	Метод спутниковых геодезических измерений (определений)	$Mt = \sqrt{(m_0^2 + m_1^2)}=0.1$	-
193	-	-	1098062.86	3629336.24	Метод спутниковых геодезических измерений (определений)	$Mt = \sqrt{(m_0^2 + m_1^2)}=0.1$	-
196	1098087.40	3629336.08	1098087.40	3629336.08	Метод спутниковых геодезических измерений (определений)	$Mt = \sqrt{(m_0^2 + m_1^2)}=0.1$	-

**2. Сведения о частях границ уточняемого земельного участка  
с кадастровым номером 86:17:0010301:646 :**

Обозначение части границ		Горизонтальное проложение (S), м	Описание прохождения части границ	Сведения о согласовании местоположения границ (согласовано/спорное)
от т.	до т.			
1	2	3	4	5
196	182	2.85	-	-
182	197	25.74	-	-

<b>2. Сведения о частях границ уточняемого земельного участка с кадастровым номером 86:17:0010301:646 :</b>				
Обозначение части границ		Горизонтальное проложение (S), м	Описание прохождения части границ	Сведения о согласовании местоположения границ (согласовано/спорное)
от т.	до т.			
1	2	3	4	5
197	193	25.14	-	-
193	188	25.73	-	-
188	193	2.69	-	-
193	196	24.54	-	-
<b>3. Сведения о характеристиках уточняемого земельного участка с кадастровым номером 86:17:0010301:646 :</b>				
№ п/п	Наименование характеристики		Значение характеристики	
1	2		3	
1.	Адрес земельного участка		-	
1.1.	Сведения о местоположении земельного участка (при отсутствии адреса) в структурированном в соответствии с федеральной информационной адресной системой виде		Российская Федерация, Ханты-Мансийский автономный округ - Югра, город Когалым, улица Рижская	
1.2.	Дополнительные сведения о местоположении земельного участка		-	
2.	Площадь земельного участка ± величина погрешности определения (вычисления) площади ( $P \pm \Delta P$ ), м <sup>2</sup>		708 ± 9	
3.	Формула, примененная для расчета предельной допустимой погрешности определения площади земельного участка, с подставленными значениями и итоговые (вычисленные) значения ( $\Delta P$ ), м <sup>2</sup>		$\Delta P = 3.5 * M_t * \sqrt{P} = 3.5 * 0,1 * \sqrt{708} = 9$	
4.	Площадь земельного участка согласно сведениям Единого государственного реестра недвижимости (Р <sub>кад</sub> ), м <sup>2</sup>		708	
5.	Оценка расхождения Р и Р <sub>кад</sub> ( $P - P_{кад}$ ), м <sup>2</sup>		-	
6.	Предельные минимальный и максимальный размеры земельного участка (Р <sub>мин</sub> и Р <sub>макс</sub> ), м <sup>2</sup>		- -	
7.	Кадастровый номер или иной государственный учетный номер (инвентарный) объекта недвижимости, расположенного на земельном участке		86:17:0010301:110 86:17:0000000:613 86:17:0010301:1041	
8.	Вид (виды) разрешенного использования		Земельные участки, предназначенные для размещения домов индивидуальной жилой застройки	
8.1.	Дополнительные сведения об использовании земельного участка		-	
9.	Сведения о земельных участках (землях общего пользования, территории общего пользования), посредством которых обеспечивается доступ		земли общего пользования	
10.	Иные сведения		-	
<b>4. Пояснения к сведениям об уточняемом земельном участке с кадастровым номером 86:17:0010301:646 :</b>				
1.	-			

# Сведения об уточняемых земельных участках, необходимые для исправления реестровых ошибок в сведениях о местоположении их границ

**1. Сведения о характерных точках границ уточняемого земельного участка  
с кадастровым номером 86:17:0010301:650 :**

**Система координат МСК-86, зона 3**

**Зона №3**

Обозначение характерных точек границ	Координаты, м				Метод определения координат	Формулы, примененные для расчета средней квадратической погрешности определения координат характерных точек границ (Mt), с подставленными в такие формулы значениями и итоговые (вычисленные) значения Mt, м	Описание закрепле ния точки
	содержатся в Едином государственном реестре недвижимости		определены в результате выполнения комплексных кадастровых работ				
	X	Y	X	Y			
1	2	3	4	5	6	7	8
Внешний контур						-	
198	1098448.02	3629269.42	1098448.02	3629269.42	Метод спутниковых геодезических измерений (определений)	$Mt = \sqrt{(m_0^2 + m_1^2)}=0.1$	-
199	1098447.60	3629294.84	1098447.60	3629294.84	Метод спутниковых геодезических измерений (определений)	$Mt = \sqrt{(m_0^2 + m_1^2)}=0.1$	-
200	1098419.82	3629295.00	1098419.82	3629295.00	Метод спутниковых геодезических измерений (определений)	$Mt = \sqrt{(m_0^2 + m_1^2)}=0.1$	-
201	1098416.70	3629289.80	1098416.70	3629289.80	Метод спутниковых геодезических измерений (определений)	$Mt = \sqrt{(m_0^2 + m_1^2)}=0.1$	-
202	1098417.20	3629273.48	1098417.20	3629273.48	Метод спутниковых геодезических измерений (определений)	$Mt = \sqrt{(m_0^2 + m_1^2)}=0.1$	-
203	1098427.36	3629273.52	1098427.36	3629273.52	Метод спутниковых геодезических измерений (определений)	$Mt = \sqrt{(m_0^2 + m_1^2)}=0.1$	-
204	1098427.42	3629269.14	1098427.42	3629269.14	Метод спутниковых геодезических измерений (определений)	$Mt = \sqrt{(m_0^2 + m_1^2)}=0.1$	-
198	1098448.02	3629269.42	1098448.02	3629269.42	Метод спутниковых геодезических измерений (определений)	$Mt = \sqrt{(m_0^2 + m_1^2)}=0.1$	-
Внутренний контур						-	

1. Сведения о характерных точках границ уточняемого земельного участка с кадастровым номером 86:17:0010301:650 :							
Система координат МСК-86, зона 3						Зона № 3	
Обозначение характерных точек границ	Координаты, м				Метод определения координат	Формулы, примененные для расчета средней квадратической погрешности определения координат характерных точек границ (Mt), с подставленными в такие формулы значениями и итоговые (вычисленные) значения Mt, м	Описание закрепле ния точки
	содержатся в Едином государственном реестре недвижимости		определены в результате выполнения комплексных кадастровых работ				
	X	Y	X	Y			
1	2	3	4	5	6	7	8
25	1098440.10	3629277.02	1098440.10	3629277.02	Метод спутниковых геодезических измерений (определений)	$Mt = \sqrt{(m_0^2 + m_1^2)}=0.1$	-
28	1098430.66	3629277.02	1098430.66	3629277.02	Метод спутниковых геодезических измерений (определений)	$Mt = \sqrt{(m_0^2 + m_1^2)}=0.1$	-
27	1098430.90	3629291.14	1098430.90	3629291.14	Метод спутниковых геодезических измерений (определений)	$Mt = \sqrt{(m_0^2 + m_1^2)}=0.1$	-
26	1098440.10	3629291.14	1098440.10	3629291.14	Метод спутниковых геодезических измерений (определений)	$Mt = \sqrt{(m_0^2 + m_1^2)}=0.1$	-
25	1098440.10	3629277.02	1098440.10	3629277.02	Метод спутниковых геодезических измерений (определений)	$Mt = \sqrt{(m_0^2 + m_1^2)}=0.1$	-
2. Сведения о частях границ уточняемого земельного участка с кадастровым номером 86:17:0010301:650 :							
Обозначение части границ		Горизонтальное проложение (S), м	Описание прохождения части границ	Сведения о согласовании местоположения границ (согласовано/спорное)			
от т.	до т.						
1	2	3	4	5			
Внешний контур							
198	199	25.42	-	-			
199	200	27.78	-	-			
200	201	6.06	-	-			
201	202	16.33	-	-			
202	203	10.16	-	-			
203	204	4.38	-	-			
204	198	20.60	-	-			
Внутренний контур							
25	28	9.44	-	-			
28	27	14.12	-	-			

<b>2. Сведения о частях границ уточняемого земельного участка с кадастровым номером 86:17:0010301:650 :</b>				
<b>Обозначение части границ</b>		<b>Горизонтальное проложение (S), м</b>	<b>Описание прохождения части границ</b>	<b>Сведения о согласовании местоположения границ (согласовано/спорное)</b>
<b>от т.</b>	<b>до т.</b>			
<b>1</b>	<b>2</b>	<b>3</b>	<b>4</b>	<b>5</b>
27	26	9.20	-	-
26	25	14.12	-	-
<b>3. Сведения о характеристиках уточняемого земельного участка с кадастровым номером 86:17:0010301:650 :</b>				
<b>№ п/п</b>	<b>Наименование характеристики</b>		<b>Значение характеристики</b>	
<b>1</b>	<b>2</b>		<b>3</b>	
1.	Адрес земельного участка		-	
1.1.	Сведения о местоположении земельного участка (при отсутствии адреса) в структурированном в соответствии с федеральной информационной адресной системой виде		Российская Федерация, Ханты-Мансийский автономный округ - Югра, город Когалым, улица Вильнюсская	
1.2.	Дополнительные сведения о местоположении земельного участка		-	
2.	Площадь земельного участка ± величина погрешности определения (вычисления) площади ( $P \pm \Delta P$ ), м2		609 ± 9	
3.	Формула, примененная для расчета предельной допустимой погрешности определения площади земельного участка, с подставленными значениями и итоговые (вычисленные) значения ( $\Delta P$ ), м2		$\Delta P = 3.5 * M_t * \sqrt{P} = 3.5 * 0,1 * \sqrt{609} = 9$	
4.	Площадь земельного участка согласно сведениям Единого государственного реестра недвижимости (Ркад), м2		609	
5.	Оценка расхождения Р и Ркад ( $P - P_{кад}$ ), м2		-	
6.	Предельные минимальный и максимальный размеры земельного участка ( $R_{мин}$ и $R_{макс}$ ), м2		- -	
7.	Кадастровый номер или иной государственный учетный номер (инвентарный) объекта недвижимости, расположенного на земельном участке		86:17:0000000:560 86:17:0000000:861	
8.	Вид (виды) разрешенного использования		земельные участки, предназначенные для размещения домов индивидуальной жилой застройки	
8.1.	Дополнительные сведения об использовании земельного участка		-	
9.	Сведения о земельных участках (землях общего пользования, территории общего пользования), посредством которых обеспечивается доступ		земли общего пользования	
10.	Иные сведения		-	
<b>4. Пояснения к сведениям об уточняемом земельном участке с кадастровым номером 86:17:0010301:650 :</b>				
1.	-			

# Сведения об уточняемых земельных участках, необходимые для исправления реестровых ошибок в сведениях о местоположении их границ

**1. Сведения о характерных точках границ уточняемого земельного участка  
с кадастровым номером 86:17:0010301:652 :**

**Система координат МСК-86, зона 3**

**Зона №3**

Обозначение характерных точек границ	Координаты, м				Метод определения координат	Формулы, примененные для расчета средней квадратической погрешности определения координат характерных точек границ (Mt), с подставленными в такие формулы значениями и итоговые (вычисленные) значения Mt, м	Описание закрепле ния точки
	содержатся в Едином государственном реестре недвижимости		определены в результате выполнения комплексных кадастровых работ				
	X	Y	X	Y			
1	2	3	4	5	6	7	8
Внешний контур						-	
205	1098119.68	3628963.98	1098044.08	3629081.58	Метод спутниковых геодезических измерений (определений)	$Mt = \sqrt{(m_0^2 + m_1^2)}=0.1$	-
206	1098075.06	3629030.32	1098040.98	3629158.36	Метод спутниковых геодезических измерений (определений)	$Mt = \sqrt{(m_0^2 + m_1^2)}=0.1$	-
207	1098051.20	3629068.24	1098040.82	3629162.00	Метод спутниковых геодезических измерений (определений)	$Mt = \sqrt{(m_0^2 + m_1^2)}=0.1$	-
208	1098044.08	3629081.58	1098027.32	3629161.70	Метод спутниковых геодезических измерений (определений)	$Mt = \sqrt{(m_0^2 + m_1^2)}=0.1$	-
209	1098040.82	3629162.00	1098029.04	3629109.98	Метод спутниковых геодезических измерений (определений)	$Mt = \sqrt{(m_0^2 + m_1^2)}=0.1$	-
210	1098027.32	3629161.70	1098029.14	3629107.28	Метод спутниковых геодезических измерений (определений)	$Mt = \sqrt{(m_0^2 + m_1^2)}=0.1$	-
211	1098030.08	3629079.42	1098030.08	3629079.42	Метод спутниковых геодезических измерений (определений)	$Mt = \sqrt{(m_0^2 + m_1^2)}=0.1$	-
212	1098038.50	3629061.78	1098038.50	3629061.78	Метод спутниковых геодезических измерений (определений)	$Mt = \sqrt{(m_0^2 + m_1^2)}=0.1$	-

**1. Сведения о характерных точках границ уточняемого земельного участка с кадастровым номером 86:17:0010301:652 :**

### Система координат МСК-86, зона 3

### Зона № 3

Обозначение характерных точек границ	Координаты, м				Метод определения координат	Формулы, примененные для расчета средней квадратической погрешности определения координат характерных точек границ (Mt), с подставленными в такие формулы значениями и итоговые (вычисленные) значения Mt, м	Описание закрепле ния точки
	содержатся в Едином государственном реестре недвижимости		определены в результате выполнения комплексных кадастровых работ				
	X	Y	X	Y			
1	2	3	4	5	6	7	8
213	1098107.20	3628956.40	1098107.20	3628956.40	Метод спутниковых геодезических измерений (определений)	$Mt = \sqrt{(m_0^2 + m_1^2)}=0.1$	-
205	-	-	1098119.68	3628963.98	Метод спутниковых геодезических измерений (определений)	$Mt = \sqrt{(m_0^2 + m_1^2)}=0.1$	-
206	-	-	1098075.06	3629030.32	Метод спутниковых геодезических измерений (определений)	$Mt = \sqrt{(m_0^2 + m_1^2)}=0.1$	-
207	-	-	1098051.20	3629068.24	Метод спутниковых геодезических измерений (определений)	$Mt = \sqrt{(m_0^2 + m_1^2)}=0.1$	-
205	1098119.68	3628963.98	1098044.08	3629081.58	Метод спутниковых геодезических измерений (определений)	$Mt = \sqrt{(m_0^2 + m_1^2)}=0.1$	-
Внутренний контур						-	
н595У	-	-	1098038.58	3629158.78	Метод спутниковых геодезических измерений (определений)	$Mt = \sqrt{(m_0^2 + m_1^2)}=0.1$	-
н596У	-	-	1098038.77	3629152.34	Метод спутниковых геодезических измерений (определений)	$Mt = \sqrt{(m_0^2 + m_1^2)}=0.1$	-
н597У	-	-	1098038.93	3629147.10	Метод спутниковых геодезических измерений (определений)	$Mt = \sqrt{(m_0^2 + m_1^2)}=0.1$	-
н598У	-	-	1098032.50	3629146.90	Метод спутниковых геодезических измерений (определений)	$Mt = \sqrt{(m_0^2 + m_1^2)}=0.1$	-

1. Сведения о характерных точках границ уточняемого земельного участка с кадастровым номером 86:17:0010301:652 :							
Система координат МСК-86, зона 3						Зона № 3	
Обозначение характерных точек границ	Координаты, м				Метод определения координат	Формулы, примененные для расчета средней квадратической погрешности определения координат характерных точек границ (Mt), с подставленными в такие формулы значениями и итоговые (вычисленные) значения Mt, м	Описание закрепле ния точки
	содержатся в Едином государственном реестре недвижимости		определены в результате выполнения комплексных кадастровых работ				
	X	Y	X	Y			
1	2	3	4	5	6	7	8
н599У	-	-	1098032.34	3629152.14	Метод спутниковых геодезических измерений (определений)	$Mt = \sqrt{(m_0^2 + m_1^2)}=0.1$	-
н600У	-	-	1098032.15	3629158.58	Метод спутниковых геодезических измерений (определений)	$Mt = \sqrt{(m_0^2 + m_1^2)}=0.1$	-
н595У	-	-	1098038.58	3629158.78	Метод спутниковых геодезических измерений (определений)	$Mt = \sqrt{(m_0^2 + m_1^2)}=0.1$	-
Внутренний контур						-	
н601У	-	-	1098035.17	3629080.62	Метод спутниковых геодезических измерений (определений)	$Mt = \sqrt{(m_0^2 + m_1^2)}=0.1$	-
н602У	-	-	1098035.15	3629081.18	Метод спутниковых геодезических измерений (определений)	$Mt = \sqrt{(m_0^2 + m_1^2)}=0.1$	-
н603У	-	-	1098041.55	3629083.29	Метод спутниковых геодезических измерений (определений)	$Mt = \sqrt{(m_0^2 + m_1^2)}=0.1$	-
н604У	-	-	1098043.30	3629079.81	Метод спутниковых геодезических измерений (определений)	$Mt = \sqrt{(m_0^2 + m_1^2)}=0.1$	-
н605У	-	-	1098037.31	3629076.50	Метод спутниковых геодезических измерений (определений)	$Mt = \sqrt{(m_0^2 + m_1^2)}=0.1$	-
н601У	-	-	1098035.17	3629080.62	Метод спутниковых геодезических измерений (определений)	$Mt = \sqrt{(m_0^2 + m_1^2)}=0.1$	-
Внутренний контур						-	



1. Сведения о характерных точках границ уточняемого земельного участка с кадастровым номером 86:17:0010301:652 :							
Система координат МСК-86, зона 3						Зона № 3	
Обозначение характерных точек границ	Координаты, м				Метод определения координат	Формулы, примененные для расчета средней квадратической погрешности определения координат характерных точек границ (Mt), с подставленными в такие формулы значениями и итоговые (вычисленные) значения Mt, м	Описание закрепле ния точки
	содержатся в Едином государственном реестре недвижимости		определены в результате выполнения комплексных кадастровых работ				
	X	Y	X	Y			
1	2	3	4	5	6	7	8
н606У	-	-	1098108.47	3628964.63	Метод спутниковых геодезических измерений (определений)	$Mt = \sqrt{(m_0^2 + m_1^2)}=0.1$	-
н607У	-	-	1098113.75	3628967.97	Метод спутниковых геодезических измерений (определений)	$Mt = \sqrt{(m_0^2 + m_1^2)}=0.1$	-
н608У	-	-	1098116.50	3628963.31	Метод спутниковых геодезических измерений (определений)	$Mt = \sqrt{(m_0^2 + m_1^2)}=0.1$	-
н609У	-	-	1098111.22	3628959.97	Метод спутниковых геодезических измерений (определений)	$Mt = \sqrt{(m_0^2 + m_1^2)}=0.1$	-
н606У	-	-	1098108.47	3628964.63	Метод спутниковых геодезических измерений (определений)	$Mt = \sqrt{(m_0^2 + m_1^2)}=0.1$	-
2. Сведения о частях границ уточняемого земельного участка с кадастровым номером 86:17:0010301:652 :							
Обозначение части границ		Горизонтальное проложение (S), м	Описание прохождения части границ	Сведения о согласовании местоположения границ (согласовано/спорное)			
от т.	до т.						
1	2	3	4	5			
Внешний контур							
205	206	76.84	-	-			
206	207	3.64	-	-			
207	208	13.50	-	-			
208	209	51.75	-	-			
209	210	2.70	-	-			
210	211	27.88	-	-			
211	212	19.55	-	-			
212	213	125.80	-	-			
213	205	14.60	-	-			
205	206	79.95	-	-			

2. Сведения о частях границ уточняемого земельного участка с кадастровым номером 86:17:0010301:652 :				
Обозначение части границ		Горизонтальное проложение (S), м	Описание прохождения части границ	Сведения о согласовании местоположения границ (согласовано/спорное)
от т.	до т.			
1	2	3	4	5
206	207	44.80	-	-
207	205	15.12	-	-
Внутренний контур				
н595У	н596У	6.44	-	-
н596У	н597У	5.24	-	-
н597У	н598У	6.43	-	-
н598У	н599У	5.24	-	-
н599У	н600У	6.44	-	-
н600У	н595У	6.43	-	-
Внутренний контур				
н601У	н602У	0.56	-	-
н602У	н603У	6.74	-	-
н603У	н604У	3.90	-	-
н604У	н605У	6.84	-	-
н605У	н601У	4.64	-	-
Внутренний контур				
н606У	н607У	6.25	-	-
н607У	н608У	5.41	-	-
н608У	н609У	6.25	-	-
н609У	н606У	5.41	-	-
3. Сведения о характеристиках уточняемого земельного участка с кадастровым номером 86:17:0010301:652 :				
№ п/п	Наименование характеристики	Значение характеристики		
1	2	3		
1.	Адрес земельного участка	-		
1.1.	Сведения о местоположении земельного участка (при отсутствии адреса) в структурированном в соответствии с федеральной информационной адресной системой виде	Российская Федерация, Ханты-Мансийский автономный округ - Югра, город Когалым, улица Таллинская		
1.2.	Дополнительные сведения о местоположении земельного участка	-		
2.	Площадь земельного участка ± величина погрешности определения (вычисления) площади ( $P \pm \Delta P$ ), м2	2970 ± 19		
3.	Формула, примененная для расчета предельной допустимой погрешности определения площади земельного участка, с подставленными значениями и итоговые (вычисленные) значения ( $\Delta P$ ), м2	$\Delta P = 3.5 * M_t * \sqrt{P} = 3.5 * 0,1 * \sqrt{2970} = 19$		
4.	Площадь земельного участка согласно сведениям Единого государственного реестра недвижимости (Ркад), м2	3109		
5.	Оценка расхождения Р и Ркад ( $P - P_{кад}$ ), м2	139		
6.	Предельные минимальный и максимальный размеры земельного участка ( $R_{мин}$ и $R_{макс}$ ), м2	-		

<b>3. Сведения о характеристиках уточняемого земельного участка с кадастровым номером 86:17:0010301:652 :</b>		
<b>№ п/п</b>	<b>Наименование характеристики</b>	<b>Значение характеристики</b>
<b>1</b>	<b>2</b>	<b>3</b>
7.	Кадастровый номер или иной государственный учетный номер (инвентарный) объекта недвижимости, расположенного на земельном участке	86:17:0010301:679
8.	Вид (виды) разрешенного использования	Земельные участки, предназначенные для размещения гаражей и автостоянок
8.1.	Дополнительные сведения об использовании земельного участка	-
9.	Сведения о земельных участках (землях общего пользования, территории общего пользования), посредством которых обеспечивается доступ	земли общего пользования
10.	Иные сведения	-
<b>4. Пояснения к сведениям об уточняемом земельном участке с кадастровым номером 86:17:0010301:652 :</b>		
1.	-	

# Сведения об уточняемых земельных участках, необходимые для исправления реестровых ошибок в сведениях о местоположении их границ

**1. Сведения о характерных точках границ уточняемого земельного участка  
с кадастровым номером 86:17:0010301:982 :**

**Система координат МСК-86, зона 3**

**Зона №3**

Обозначение характерных точек границ	Координаты, м				Метод определения координат	Формулы, примененные для расчета средней квадратической погрешности определения координат характерных точек границ (Mt), с подставленными в такие формулы значениями и итоговые (вычисленные) значения Mt, м	Описание закрепле ния точки
	содержатся в Едином государственном реестре недвижимости		определены в результате выполнения комплексных кадастровых работ				
	X	Y	X	Y			
1	2	3	4	5	6	7	8
214	1097918.95	3629315.43	1097918.95	3629315.43	Метод спутниковых геодезических измерений (определений)	$Mt = \sqrt{(m_0^2 + m_1^2)}=0.1$	-
215	1097922.99	3629343.71	1097921.14	3629330.78	Метод спутниковых геодезических измерений (определений)	$Mt = \sqrt{(m_0^2 + m_1^2)}=0.1$	-
216	1097890.05	3629346.03	1097922.99	3629343.71	Метод спутниковых геодезических измерений (определений)	$Mt = \sqrt{(m_0^2 + m_1^2)}=0.1$	-
217	1097888.63	3629317.75	1097890.05	3629346.03	Метод спутниковых геодезических измерений (определений)	$Mt = \sqrt{(m_0^2 + m_1^2)}=0.1$	-
217	-	-	1097888.63	3629317.75	Метод спутниковых геодезических измерений (определений)	$Mt = \sqrt{(m_0^2 + m_1^2)}=0.1$	-
214	1097918.95	3629315.43	1097918.95	3629315.43	Метод спутниковых геодезических измерений (определений)	$Mt = \sqrt{(m_0^2 + m_1^2)}=0.1$	-

**2. Сведения о частях границ уточняемого земельного участка  
с кадастровым номером 86:17:0010301:982 :**

Обозначение части границ		Горизонтальное проложение (S), м	Описание прохождения части границ	Сведения о согласовании местоположения границ (согласовано/спорное)
от т.	до т.			
1	2	3	4	5
214	215	15.51	-	-
215	216	13.06	-	-
216	217	33.02	-	-
217	217	28.32	-	-
217	214	30.41	-	-

<b>3. Сведения о характеристиках уточняемого земельного участка с кадастровым номером 86:17:0010301:982 :</b>		
<b>№ п/п</b>	<b>Наименование характеристики</b>	<b>Значение характеристики</b>
<b>1</b>	<b>2</b>	<b>3</b>
1.	Адрес земельного участка	-
1.1.	Сведения о местоположении земельного участка (при отсутствии адреса) в структурированном в соответствии с федеральной информационной адресной системой виде	Российская Федерация, Ханты-Мансийский автономный округ - Югра, город Когалым, улица Таллинская
1.2.	Дополнительные сведения о местоположении земельного участка	-
2.	Площадь земельного участка $\pm$ величина погрешности определения (вычисления) площади ( $P \pm \Delta P$ ), м2	$901 \pm 11$
3.	Формула, примененная для расчета предельной допустимой погрешности определения площади земельного участка, с подставленными значениями и итоговые (вычисленные) значения ( $\Delta P$ ), м2	$\Delta P = 3.5 * M_t * \sqrt{P} = 3.5 * 0,1 * \sqrt{901} = 11$
4.	Площадь земельного участка согласно сведениям Единого государственного реестра недвижимости ( $P_{\text{кад}}$ ), м2	901
5.	Оценка расхождения $P$ и $P_{\text{кад}}$ ( $P - P_{\text{кад}}$ ), м2	-
6.	Предельные минимальный и максимальный размеры земельного участка ( $P_{\text{мин}}$ и $P_{\text{макс}}$ ), м2	- -
7.	Кадастровый номер или иной государственный учетный номер (инвентарный) объекта недвижимости, расположенного на земельном участке	-
8.	Вид (виды) разрешенного использования	Для индивидуального жилищного строительства
8.1.	Дополнительные сведения об использовании земельного участка	-
9.	Сведения о земельных участках (землях общего пользования, территории общего пользования), посредством которых обеспечивается доступ	земли общего пользования
10.	Иные сведения	-
<b>4. Пояснения к сведениям об уточняемом земельном участке с кадастровым номером 86:17:0010301:982 :</b>		
1.	-	

# Сведения об уточняемых земельных участках, необходимые для исправления реестровых ошибок в сведениях о местоположении их границ

**1. Сведения о характерных точках границ уточняемого земельного участка  
с кадастровым номером 86:17:0010301:992 :**

**Система координат МСК-86, зона 3**

**Зона №3**

Обозначение характерных точек границ	Координаты, м				Метод определения координат	Формулы, примененные для расчета средней квадратической погрешности определения координат характерных точек границ (Mt), с подставленными в такие формулы значениями и итоговые (вычисленные) значения Mt, м	Описание закрепле ния точки
	содержатся в Едином государственном реестре недвижимости		определены в результате выполнения комплексных кадастровых работ				
	X	Y	X	Y			
1	2	3	4	5	6	7	8
218	1098288.45	3629350.24	1098288.45	3629350.24	Метод спутниковых геодезических измерений (определений)	$Mt = \sqrt{(m_0^2 + m_1^2)}=0.1$	-
219	1098289.42	3629377.74	1098289.42	3629377.74	Метод спутниковых геодезических измерений (определений)	$Mt = \sqrt{(m_0^2 + m_1^2)}=0.1$	-
220	1098253.43	3629378.68	1098281.15	3629377.96	Метод спутниковых геодезических измерений (определений)	$Mt = \sqrt{(m_0^2 + m_1^2)}=0.1$	-
221	1098252.68	3629357.17	1098253.43	3629378.68	Метод спутниковых геодезических измерений (определений)	$Mt = \sqrt{(m_0^2 + m_1^2)}=0.1$	-
222	1098256.00	3629351.95	1098252.68	3629357.17	Метод спутниковых геодезических измерений (определений)	$Mt = \sqrt{(m_0^2 + m_1^2)}=0.1$	-
222	-	-	1098256.00	3629351.95	Метод спутниковых геодезических измерений (определений)	$Mt = \sqrt{(m_0^2 + m_1^2)}=0.1$	-
218	1098288.45	3629350.24	1098288.45	3629350.24	Метод спутниковых геодезических измерений (определений)	$Mt = \sqrt{(m_0^2 + m_1^2)}=0.1$	-

**2. Сведения о частях границ уточняемого земельного участка  
с кадастровым номером 86:17:0010301:992 :**

Обозначение части границ		Горизонтальное проложение (S), м	Описание прохождения части границ	Сведения о согласовании местоположения границ (согласовано/спорное)
от т.	до т.			
1	2	3	4	5
218	219	27.52	-	-
219	220	8.27	-	-

<b>2. Сведения о частях границ уточняемого земельного участка с кадастровым номером 86:17:0010301:992 :</b>				
Обозначение части границ		Горизонтальное проложение (S), м	Описание прохождения части границ	Сведения о согласовании местоположения границ (согласовано/спорное)
от т.	до т.			
1	2	3	4	5
220	221	27.73	-	-
221	222	21.52	-	-
222	222	6.19	-	-
222	218	32.50	-	-
<b>3. Сведения о характеристиках уточняемого земельного участка с кадастровым номером 86:17:0010301:992 :</b>				
№ п/п	Наименование характеристики		Значение характеристики	
1	2		3	
1.	Адрес земельного участка		-	
1.1.	Сведения о местоположении земельного участка (при отсутствии адреса) в структурированном в соответствии с федеральной информационной адресной системой виде		Российская Федерация, Ханты-Мансийский автономный округ - Югра, город Когалым, улица Рижская	
1.2.	Дополнительные сведения о местоположении земельного участка		-	
2.	Площадь земельного участка ± величина погрешности определения (вычисления) площади ( $P \pm \Delta P$ ), м <sup>2</sup>		965 ± 11	
3.	Формула, примененная для расчета предельной допустимой погрешности определения площади земельного участка, с подставленными значениями и итоговые (вычисленные) значения ( $\Delta P$ ), м <sup>2</sup>		$\Delta P = 3.5 * M_t * \sqrt{P} = 3.5 * 0,1 * \sqrt{965} = 11$	
4.	Площадь земельного участка согласно сведениям Единого государственного реестра недвижимости (Р <sub>кад</sub> ), м <sup>2</sup>		964	
5.	Оценка расхождения Р и Р <sub>кад</sub> ( $P - P_{кад}$ ), м <sup>2</sup>		1	
6.	Предельные минимальный и максимальный размеры земельного участка (Р <sub>мин</sub> и Р <sub>макс</sub> ), м <sup>2</sup>		- -	
7.	Кадастровый номер или иной государственный учетный номер (инвентарный) объекта недвижимости, расположенного на земельном участке		86:17:0010301:1043 86:17:0000000:614	
8.	Вид (виды) разрешенного использования		Для индивидуального жилищного строительства	
8.1.	Дополнительные сведения об использовании земельного участка		-	
9.	Сведения о земельных участках (землях общего пользования, территории общего пользования), посредством которых обеспечивается доступ		земли общего пользования	
10.	Иные сведения		-	
<b>4. Пояснения к сведениям об уточняемом земельном участке с кадастровым номером 86:17:0010301:992 :</b>				
1.	-			

# Сведения об уточняемых земельных участках, необходимые для исправления реестровых ошибок в сведениях о местоположении их границ

**1. Сведения о характерных точках границ уточняемого земельного участка  
с кадастровым номером 86:17:0010301:1000 :**

**Система координат МСК-86, зона 3**

**Зона №3**

Обозначение характерных точек границ	Координаты, м				Метод определения координат	Формулы, примененные для расчета средней квадратической погрешности определения координат характерных точек границ (Mt), с подставленными в такие формулы значениями и итоговые (вычисленные) значения Mt, м	Описание закрепле ния точки
	содержатся в Едином государственном реестре недвижимости		определены в результате выполнения комплексных кадастровых работ				
	X	Y	X	Y			
1	2	3	4	5	6	7	8
223	1098362.50	3629205.81	1098362.50	3629205.81	Метод спутниковых геодезических измерений (определений)	$Mt = \sqrt{(m_0^2 + m_1^2)}=0.1$	-
224	1098385.39	3629205.81	1098385.39	3629205.81	Метод спутниковых геодезических измерений (определений)	$Mt = \sqrt{(m_0^2 + m_1^2)}=0.1$	-
225	1098384.90	3629225.23	1098385.44	3629207.88	Метод спутниковых геодезических измерений (определений)	$Mt = \sqrt{(m_0^2 + m_1^2)}=0.1$	-
226	1098357.14	3629225.22	1098384.90	3629225.23	Метод спутниковых геодезических измерений (определений)	$Mt = \sqrt{(m_0^2 + m_1^2)}=0.1$	-
226	-	-	1098357.14	3629225.22	Метод спутниковых геодезических измерений (определений)	$Mt = \sqrt{(m_0^2 + m_1^2)}=0.1$	-
223	1098362.50	3629205.81	1098362.50	3629205.81	Метод спутниковых геодезических измерений (определений)	$Mt = \sqrt{(m_0^2 + m_1^2)}=0.1$	-

**2. Сведения о частях границ уточняемого земельного участка  
с кадастровым номером 86:17:0010301:1000 :**

Обозначение части границ		Горизонтальное проложение (S), м	Описание прохождения части границ	Сведения о согласовании местоположения границ (согласовано/спорное)
от т.	до т.			
1	2	3	4	5
223	224	22.89	-	-
224	225	2.07	-	-
225	226	17.36	-	-
226	226	27.76	-	-
226	223	20.14	-	-



<b>3. Сведения о характеристиках уточняемого земельного участка с кадастровым номером 86:17:0010301:1000 :</b>		
<b>№ п/п</b>	<b>Наименование характеристики</b>	<b>Значение характеристики</b>
<b>1</b>	<b>2</b>	<b>3</b>
1.	Адрес земельного участка	-
1.1.	Сведения о местоположении земельного участка (при отсутствии адреса) в структурированном в соответствии с федеральной информационной адресной системой виде	Российская Федерация, Ханты-Мансийский автономный округ - Югра, город Когалым, улица Вильнюсская
1.2.	Дополнительные сведения о местоположении земельного участка	-
2.	Площадь земельного участка $\pm$ величина погрешности определения (вычисления) площади ( $P \pm \Delta P$ ), м <sup>2</sup>	493 $\pm$ 8
3.	Формула, примененная для расчета предельной допустимой погрешности определения площади земельного участка, с подставленными значениями и итоговые (вычисленные) значения ( $\Delta P$ ), м <sup>2</sup>	$\Delta P = 3.5 * M_t * \sqrt{P} = 3.5 * 0,1 * \sqrt{493} = 8$
4.	Площадь земельного участка согласно сведениям Единого государственного реестра недвижимости (Ркад), м <sup>2</sup>	492
5.	Оценка расхождения Р и Ркад ( $P - P_{кад}$ ), м <sup>2</sup>	1
6.	Предельные минимальный и максимальный размеры земельного участка ( $P_{мин}$ и $P_{макс}$ ), м <sup>2</sup>	- -
7.	Кадастровый номер или иной государственный учетный номер (инвентарный) объекта недвижимости, расположенного на земельном участке	86:17:0010301:167 86:17:0000000:560
8.	Вид (виды) разрешенного использования	Для индивидуального жилищного строительства
8.1.	Дополнительные сведения об использовании земельного участка	-
9.	Сведения о земельных участках (землях общего пользования, территории общего пользования), посредством которых обеспечивается доступ	земли общего пользования
10.	Иные сведения	-
<b>4. Пояснения к сведениям об уточняемом земельном участке с кадастровым номером 86:17:0010301:1000 :</b>		
1.	-	

# Сведения об уточняемых земельных участках, необходимые для исправления реестровых ошибок в сведениях о местоположении их границ

**1. Сведения о характерных точках границ уточняемого земельного участка с кадастровым номером 86:17:0010301:1044 :**

**Система координат МСК-86, зона 3**

**Зона №3**

Обозначение характерных точек границ	Координаты, м				Метод определения координат	Формулы, примененные для расчета средней квадратической погрешности определения координат характерных точек границ (Mt), с подставленными в такие формулы значениями и итоговые (вычисленные) значения Mt, м	Описание закрепле ния точки
	содержатся в Едином государственном реестре недвижимости		определены в результате выполнения комплексных кадастровых работ				
	X	Y	X	Y			
1	2	3	4	5	6	7	8
227	1098075.49	3629203.50	1098075.49	3629203.50	Метод спутниковых геодезических измерений (определений)	$Mt = \sqrt{(m_0^2 + m_1^2)}=0.1$	-
228	1098075.49	3629209.60	1098075.49	3629209.60	Метод спутниковых геодезических измерений (определений)	$Mt = \sqrt{(m_0^2 + m_1^2)}=0.1$	-
229	1098075.49	3629231.11	1098075.49	3629231.11	Метод спутниковых геодезических измерений (определений)	$Mt = \sqrt{(m_0^2 + m_1^2)}=0.1$	-
230	1098058.61	3629230.78	1098058.61	3629230.78	Метод спутниковых геодезических измерений (определений)	$Mt = \sqrt{(m_0^2 + m_1^2)}=0.1$	-
231	1098058.58	3629203.18	1098058.58	3629203.18	Метод спутниковых геодезических измерений (определений)	$Mt = \sqrt{(m_0^2 + m_1^2)}=0.1$	-
227	1098075.49	3629203.50	1098075.49	3629203.50	Метод спутниковых геодезических измерений (определений)	$Mt = \sqrt{(m_0^2 + m_1^2)}=0.1$	-

**2. Сведения о частях границ уточняемого земельного участка с кадастровым номером 86:17:0010301:1044 :**

Обозначение части границ		Горизонтальное проложение (S), м	Описание прохождения части границ	Сведения о согласовании местоположения границ (согласовано/спорное)
от т.	до т.			
1	2	3	4	5
227	228	6.10	-	-
228	229	21.51	-	-
229	230	16.88	-	-
230	231	27.60	-	-
231	227	16.91	-	-

<b>3. Сведения о характеристиках уточняемого земельного участка с кадастровым номером 86:17:0010301:1044 :</b>		
<b>№ п/п</b>	<b>Наименование характеристики</b>	<b>Значение характеристики</b>
<b>1</b>	<b>2</b>	<b>3</b>
1.	Адрес земельного участка	-
1.1.	Сведения о местоположении земельного участка (при отсутствии адреса) в структурированном в соответствии с федеральной информационной адресной системой виде	Российская Федерация, Ханты-Мансийский автономный округ - Югра, город Когалым, улица Рижская
1.2.	Дополнительные сведения о местоположении земельного участка	-
2.	Площадь земельного участка $\pm$ величина погрешности определения (вычисления) площади ( $P \pm \Delta P$ ), м2	$466 \pm 8$
3.	Формула, примененная для расчета предельной допустимой погрешности определения площади земельного участка, с подставленными значениями и итоговые (вычисленные) значения ( $\Delta P$ ), м2	$\Delta P = 3.5 * M_t * \sqrt{P} = 3.5 * 0,1 * \sqrt{466} = 8$
4.	Площадь земельного участка согласно сведениям Единого государственного реестра недвижимости ( $P_{\text{кад}}$ ), м2	466
5.	Оценка расхождения $P$ и $P_{\text{кад}}$ ( $P - P_{\text{кад}}$ ), м2	-
6.	Предельные минимальный и максимальный размеры земельного участка ( $P_{\text{мин}}$ и $P_{\text{макс}}$ ), м2	- -
7.	Кадастровый номер или иной государственный учетный номер (инвентарный) объекта недвижимости, расположенного на земельном участке	86:17:0000000:4124
8.	Вид (виды) разрешенного использования	Индивидуальное жилищное строительство
8.1.	Дополнительные сведения об использовании земельного участка	-
9.	Сведения о земельных участках (землях общего пользования, территории общего пользования), посредством которых обеспечивается доступ	земли общего пользования
10.	Иные сведения	-
<b>4. Пояснения к сведениям об уточняемом земельном участке с кадастровым номером 86:17:0010301:1044 :</b>		
1.	-	

# Сведения об уточняемых земельных участках, необходимые для исправления реестровых ошибок в сведениях о местоположении их границ

**1. Сведения о характерных точках границ уточняемого земельного участка  
с кадастровым номером 86:17:0010301:1045 :**

**Система координат МСК-86, зона 3**

**Зона №3**

Обозначение характерных точек границ	Координаты, м				Метод определения координат	Формулы, примененные для расчета средней квадратической погрешности определения координат характерных точек границ (Mt), с подставленными в такие формулы значениями и итоговые (вычисленные) значения Mt, м	Описание закрепле ния точки
	содержатся в Едином государственном реестре недвижимости		определены в результате выполнения комплексных кадастровых работ				
	X	Y	X	Y			
1	2	3	4	5	6	7	8
231	1098058.58	3629203.18	1098058.58	3629203.18	Метод спутниковых геодезических измерений (определений)	$Mt = \sqrt{(m_0^2 + m_1^2)}=0.1$	-
230	1098058.61	3629230.78	1098058.61	3629230.78	Метод спутниковых геодезических измерений (определений)	$Mt = \sqrt{(m_0^2 + m_1^2)}=0.1$	-
232	1098040.49	3629230.43	1098040.49	3629230.43	Метод спутниковых геодезических измерений (определений)	$Mt = \sqrt{(m_0^2 + m_1^2)}=0.1$	-
233	1098040.49	3629202.83	1098040.49	3629202.83	Метод спутниковых геодезических измерений (определений)	$Mt = \sqrt{(m_0^2 + m_1^2)}=0.1$	-
231	1098058.58	3629203.18	1098058.58	3629203.18	Метод спутниковых геодезических измерений (определений)	$Mt = \sqrt{(m_0^2 + m_1^2)}=0.1$	-

**2. Сведения о частях границ уточняемого земельного участка  
с кадастровым номером 86:17:0010301:1045 :**

Обозначение части границ		Горизонтальное проложение (S), м	Описание прохождения части границ	Сведения о согласовании местоположения границ (согласовано/спорное)
от т.	до т.			
1	2	3	4	5
231	230	27.60	-	-
230	232	18.12	-	-
232	233	27.60	-	-
233	231	18.09	-	-

3. Сведения о характеристиках уточняемого земельного участка с кадастровым номером 86:17:0010301:1045 :		
№ п/п	Наименование характеристики	Значение характеристики
1	2	3
1.	Адрес земельного участка	-
1.1.	Сведения о местоположении земельного участка (при отсутствии адреса) в структурированном в соответствии с федеральной информационной адресной системой виде	Российская Федерация, Ханты-Мансийский автономный округ - Югра, город Когалым, улица Рижская
1.2.	Дополнительные сведения о местоположении земельного участка	-
2.	Площадь земельного участка ± величина погрешности определения (вычисления) площади (P ± ΔP), м2	500 ± 8
3.	Формула, примененная для расчета предельной допустимой погрешности определения площади земельного участка, с подставленными значениями и итоговые (вычисленные) значения (ΔP), м2	ΔP=3.5*Mt*√P=3.5*0,1*√500=8
4.	Площадь земельного участка согласно сведениям Единого государственного реестра недвижимости (Ркад), м2	500
5.	Оценка расхождения Р и Ркад (Р - Ркад), м2	-
6.	Предельные минимальный и максимальный размеры земельного участка (Рмин и Рмакс), м2	- -
7.	Кадастровый номер или иной государственный учетный номер (инвентарный) объекта недвижимости, расположенного на земельном участке	86:17:0000000:4124
8.	Вид (виды) разрешенного использования	Индивидуальное жилищное строительство
8.1.	Дополнительные сведения об использовании земельного участка	-
9.	Сведения о земельных участках (землях общего пользования, территории общего пользования), посредством которых обеспечивается доступ	земли общего пользования
10.	Иные сведения	-
4. Пояснения к сведениям об уточняемом земельном участке с кадастровым номером 86:17:0010301:1045 :		
1.	-	

**Описание местоположения зданий, сооружений,  
объектов незавершенного строительства на земельном участке**

**1. Сведения о характерных точках контура объекта недвижимости  
с кадастровым номером : 86:17:0000000:2428 :**

Система координат МСК-86, зона 3

Зона № 3

Обозначение характерных точек контура	Содержатся в Едином государственном реестре недвижимости			Определены в ходе выполнения комплексных кадастровых работ			Метод опреде ления коор динат	Формулы, примененные для расчета средней квадратической погрешности определения координат характерных точек (Mt), м, с подставленными в такие формулы значениями и итоговые (вычисленные) значения Mt, м
	Координаты, м		Ради ус, м	Координаты, м		Ради ус, м		
	X	Y	R	X	Y	R		
1	2	3	4	5	6	7	8	9
н199О	-	-	-	1098553.86	3629107.18	-	Метод спутниковых геодезических измерений (определений)	$Mt = \sqrt{(m_0^2 + m_1^2)}=0.1$
н200О	-	-	-	1098551.92	3629119.86	-	Метод спутниковых геодезических измерений (определений)	$Mt = \sqrt{(m_0^2 + m_1^2)}=0.1$
н201О	-	-	-	1098538.32	3629117.95	-	Метод спутниковых геодезических измерений (определений)	$Mt = \sqrt{(m_0^2 + m_1^2)}=0.1$
н202О	-	-	-	1098486.65	3629110.21	-	Метод спутниковых геодезических измерений (определений)	$Mt = \sqrt{(m_0^2 + m_1^2)}=0.1$
н203О	-	-	-	1098488.57	3629097.40	-	Метод спутниковых геодезических измерений (определений)	$Mt = \sqrt{(m_0^2 + m_1^2)}=0.1$
н199О	-	-	-	1098553.86	3629107.18	-	Метод спутниковых геодезических измерений (определений)	$Mt = \sqrt{(m_0^2 + m_1^2)}=0.1$

**2. Сведения о характеристиках объекта недвижимости  
с кадастровым номером : 86:17:0000000:2428 :**

№ п/п	Наименование характеристики	Значение характеристики
1	2	3
1.	Вид объекта недвижимости	здание
2.	Ранее присвоенный государственный учетный номер (инвентарный) здания, сооружения, объекта незавершенного строительства	-
3.	Кадастровый номер земельного участка (земельных участков), в границах которого (которых) расположены здание, сооружение, объект незавершенного строительства	86:17:0010301:25

**2. Сведения о характеристиках объекта недвижимости с кадастровым номером : 86:17:0000000:2428 :**

<b>№ п/п</b>	<b>Наименование характеристики</b>	<b>Значение характеристики</b>
<b>1</b>	<b>2</b>	<b>3</b>
4.	Уникальный учетный номер кадастрового квартала, в границах которого расположены здание, сооружение, объект незавершенного строительства	86:17:0010301
5.	Адрес здания, сооружения, объекта незавершенного строительства	Российская Федерация, 628483, Ханты-Мансийский автономный округ - Югра, г.о Когалым, город Когалым, улица Вильнюсская, строение 36В
5.1.	Сведения о местоположении здания, сооружения, объекта незавершенного строительства (при отсутствии адреса) в структурированном в соответствии с федеральной информационной адресной системой виде	-
5.2.	Дополнительные сведения о местоположении	-
6.	Иные сведения	-

**3. Пояснения к сведениям об объекте недвижимости с кадастровым номером 86:17:0000000:2428 :**

1.	-
----	---

**Описание местоположения зданий, сооружений,  
объектов незавершенного строительства на земельном участке**

**1. Сведения о характерных точках контура объекта недвижимости  
с кадастровым номером : 86:17:0010203:152 :**

Система координат МСК-86, зона 3

Зона № 3

Обозначение характерных точек контура	Содержатся в Едином государственном реестре недвижимости			Определены в ходе выполнения комплексных кадастровых работ			Метод опреде ления коор динат	Формулы, примененные для расчета средней квадратической погрешности определения координат характерных точек (Mt), м, с подставленными в такие формулы значениями и итоговые (вычисленные) значения Mt, м
	Координаты, м		Ради ус, м	Координаты, м		Ради ус, м		
	X	Y	R	X	Y	R		
1	2	3	4	5	6	7	8	9
н204О	-	-	-	1098006.10	3629191.90	-	Метод спутниковых геодезических измерений (определений)	$Mt = \sqrt{(m_0^2 + m_1^2)}=0.1$
н205О	-	-	-	1098010.82	3629202.50	-	Метод спутниковых геодезических измерений (определений)	$Mt = \sqrt{(m_0^2 + m_1^2)}=0.1$
н206О	-	-	-	1097976.64	3629217.70	-	Метод спутниковых геодезических измерений (определений)	$Mt = \sqrt{(m_0^2 + m_1^2)}=0.1$
н207О	-	-	-	1097968.78	3629200.02	-	Метод спутниковых геодезических измерений (определений)	$Mt = \sqrt{(m_0^2 + m_1^2)}=0.1$
н208О	-	-	-	1097997.17	3629187.39	-	Метод спутниковых геодезических измерений (определений)	$Mt = \sqrt{(m_0^2 + m_1^2)}=0.1$
н209О	-	-	-	1098000.32	3629194.47	-	Метод спутниковых геодезических измерений (определений)	$Mt = \sqrt{(m_0^2 + m_1^2)}=0.1$
н204О	-	-	-	1098006.10	3629191.90	-	Метод спутниковых геодезических измерений (определений)	$Mt = \sqrt{(m_0^2 + m_1^2)}=0.1$

**2. Сведения о характеристиках объекта недвижимости  
с кадастровым номером : 86:17:0010203:152 :**

№ п/п	Наименование характеристики	Значение характеристики
1	2	3
1.	Вид объекта недвижимости	здание



**2. Сведения о характеристиках объекта недвижимости с кадастровым номером : 86:17:0010203:152 :**

№ п/п	Наименование характеристики	Значение характеристики
1	2	3
2.	Ранее присвоенный государственный учетный номер (инвентарный) здания, сооружения, объекта незавершенного строительства	-
3.	Кадастровый номер земельного участка (земельных участков), в границах которого (которых) расположены здание, сооружение, объект незавершенного строительства	86:17:0010301:34
4.	Уникальный учетный номер кадастрового квартала, в границах которого расположены здание, сооружение, объект незавершенного строительства	86:17:0010301
5.	Адрес здания, сооружения, объекта незавершенного строительства	Российская Федерация, Ханты-Мансийский автономный округ - Югра, г.о Когалым, город Когалым, улица Таллинская, дом 25
5.1.	Сведения о местоположении здания, сооружения, объекта незавершенного строительства (при отсутствии адреса) в структурированном в соответствии с федеральной информационной адресной системой виде	-
5.2.	Дополнительные сведения о местоположении	-
6.	Иные сведения	-

**3. Пояснения к сведениям об объекте недвижимости с кадастровым номером 86:17:0010203:152 :**

1.	-
----	---

This image shows a completely blank white rectangular area enclosed within a thin black border. There are no markings, text, or illustrations present on the page.

**Описание местоположения зданий, сооружений,  
объектов незавершенного строительства на земельном участке**

**1. Сведения о характерных точках контура объекта недвижимости  
с кадастровым номером : 86:17:0010203:157 :**

Система координат МСК-86, зона 3

Зона № 3

Обозначение характерных точек контура	Содержатся в Едином государственном реестре недвижимости			Определены в ходе выполнения комплексных кадастровых работ			Метод опреде ления коор динат	Формулы, примененные для расчета средней квадратической погрешности определения координат характерных точек (Mt), м, с подставленными в такие формулы значениями и итоговые (вычисленные) значения Mt, м
	Координаты, м		Ради ус, м	Координаты, м		Ради ус, м		
	X	Y	R	X	Y	R		
1	2	3	4	5	6	7	8	9
н210О	-	-	-	1098013.47	3629463.33	-	Метод спутниковых геодезических измерений (определений)	$Mt = \sqrt{(m_0^2 + m_1^2)}=0.1$
н211О	-	-	-	1098017.62	3629478.14	-	Метод спутниковых геодезических измерений (определений)	$Mt = \sqrt{(m_0^2 + m_1^2)}=0.1$
н212О	-	-	-	1098002.49	3629482.28	-	Метод спутниковых геодезических измерений (определений)	$Mt = \sqrt{(m_0^2 + m_1^2)}=0.1$
н213О	-	-	-	1097999.39	3629471.08	-	Метод спутниковых геодезических измерений (определений)	$Mt = \sqrt{(m_0^2 + m_1^2)}=0.1$
н214О	-	-	-	1097998.47	3629467.60	-	Метод спутниковых геодезических измерений (определений)	$Mt = \sqrt{(m_0^2 + m_1^2)}=0.1$
н210О	-	-	-	1098013.47	3629463.33	-	Метод спутниковых геодезических измерений (определений)	$Mt = \sqrt{(m_0^2 + m_1^2)}=0.1$

**2. Сведения о характеристиках объекта недвижимости  
с кадастровым номером : 86:17:0010203:157 :**

№ п/п	Наименование характеристики	Значение характеристики
1	2	3
1.	Вид объекта недвижимости	здание
2.	Ранее присвоенный государственный учетный номер (инвентарный) здания, сооружения, объекта незавершенного строительства	-
3.	Кадастровый номер земельного участка (земельных участков), в границах которого (которых) расположены здание, сооружение, объект незавершенного строительства	86:17:0010301:740

**2. Сведения о характеристиках объекта недвижимости с кадастровым номером : 86:17:0010203:157 :**

№ п/п	Наименование характеристики	Значение характеристики
1	2	3
4.	Уникальный учетный номер кадастрового квартала, в границах которого расположены здание, сооружение, объект незавершенного строительства	86:17:0010301
5.	Адрес здания, сооружения, объекта незавершенного строительства	Российская Федерация, Ханты-Мансийский автономный округ - Югра, г.о Когалым, город Когалым, улица Таллинская, дом 1
5.1.	Сведения о местоположении здания, сооружения, объекта незавершенного строительства (при отсутствии адреса) в структурированном в соответствии с федеральной информационной адресной системой виде	-
5.2.	Дополнительные сведения о местоположении	-
6.	Иные сведения	-

**3. Пояснения к сведениям об объекте недвижимости с кадастровым номером 86:17:0010203:157 :**

1.	-
----	---

**Описание местоположения зданий, сооружений,  
объектов незавершенного строительства на земельном участке**

**1. Сведения о характерных точках контура объекта недвижимости  
с кадастровым номером : 86:17:0010301:98 :**

Система координат МСК-86, зона 3

Зона № 3

Обозначение характерных точек контура	Содержатся в Едином государственном реестре недвижимости			Определены в ходе выполнения комплексных кадастровых работ			Метод опреде ления коор динат	Формулы, примененные для расчета средней квадратической погрешности определения координат характерных точек (Mt), м, с подставленными в такие формулы значениями и итоговые (вычисленные) значения Mt, м
	Координаты, м		Ради ус, м	Координаты, м		Ради ус, м		
	X	Y	R	X	Y	R		
1	2	3	4	5	6	7	8	9
н215О	-	-	-	1098201.79	3629445.98	-	Метод спутниковых геодезических измерений (определений)	$Mt = \sqrt{(m_0^2 + m_1^2)}=0.1$
н216О	-	-	-	1098201.26	3629459.45	-	Метод спутниковых геодезических измерений (определений)	$Mt = \sqrt{(m_0^2 + m_1^2)}=0.1$
н217О	-	-	-	1098193.53	3629459.14	-	Метод спутниковых геодезических измерений (определений)	$Mt = \sqrt{(m_0^2 + m_1^2)}=0.1$
н218О	-	-	-	1098194.06	3629445.67	-	Метод спутниковых геодезических измерений (определений)	$Mt = \sqrt{(m_0^2 + m_1^2)}=0.1$
н215О	-	-	-	1098201.79	3629445.98	-	Метод спутниковых геодезических измерений (определений)	$Mt = \sqrt{(m_0^2 + m_1^2)}=0.1$

**2. Сведения о характеристиках объекта недвижимости  
с кадастровым номером : 86:17:0010301:98 :**

№ п/п	Наименование характеристики	Значение характеристики
1	2	3
1.	Вид объекта недвижимости	здание
2.	Ранее присвоенный государственный учетный номер (инвентарный) здания, сооружения, объекта незавершенного строительства	-
3.	Кадастровый номер земельного участка (земельных участков), в границах которого (которых) расположены здание, сооружение, объект незавершенного строительства	86:17:0010301:765
4.	Уникальный учетный номер кадастрового квартала, в границах которого расположены здание, сооружение, объект незавершенного строительства	86:17:0010301

**2. Сведения о характеристиках объекта недвижимости с кадастровым номером : 86:17:0010301:98 :**

№ п/п	Наименование характеристики	Значение характеристики
1	2	3
5.	Адрес здания, сооружения, объекта незавершенного строительства	Российская Федерация, Ханты-Мансийский автономный округ - Югра, г.о Когалым, город Когалым, улица Рижская, дом 1
5.1.	Сведения о местоположении здания, сооружения, объекта незавершенного строительства (при отсутствии адреса) в структурированном в соответствии с федеральной информационной адресной системой виде	-
5.2.	Дополнительные сведения о местоположении	-
6.	Иные сведения	-

**3. Пояснения к сведениям об объекте недвижимости с кадастровым номером 86:17:0010301:98 :**

1.	-
----	---

**Описание местоположения зданий, сооружений,  
объектов незавершенного строительства на земельном участке**

**1. Сведения о характерных точках контура объекта недвижимости  
с кадастровым номером : 86:17:0010301:100 :**

Система координат МСК-86, зона 3

Зона № 3

Обозначение характерных точек контура	Содержатся в Едином государственном реестре недвижимости			Определены в ходе выполнения комплексных кадастровых работ			Метод опреде ления коор динат	Формулы, примененные для расчета средней квадратической погрешности определения координат характерных точек (Mt), м, с подставленными в такие формулы значениями и итоговые (вычисленные) значения Mt, м
	Координаты, м		Ради ус, м	Координаты, м		Ради ус, м		
	X	Y	R	X	Y	R		
1	2	3	4	5	6	7	8	9
н219О	-	-	-	1098093.58	3629399.38	-	Метод спутниковых геодезических измерений (определений)	$Mt = \sqrt{(m_0^2 + m_1^2)}=0.1$
н220О	-	-	-	1098097.42	3629410.61	-	Метод спутниковых геодезических измерений (определений)	$Mt = \sqrt{(m_0^2 + m_1^2)}=0.1$
н221О	-	-	-	1098089.37	3629413.36	-	Метод спутниковых геодезических измерений (определений)	$Mt = \sqrt{(m_0^2 + m_1^2)}=0.1$
н222О	-	-	-	1098085.53	3629402.13	-	Метод спутниковых геодезических измерений (определений)	$Mt = \sqrt{(m_0^2 + m_1^2)}=0.1$
н219О	-	-	-	1098093.58	3629399.38	-	Метод спутниковых геодезических измерений (определений)	$Mt = \sqrt{(m_0^2 + m_1^2)}=0.1$

**2. Сведения о характеристиках объекта недвижимости  
с кадастровым номером : 86:17:0010301:100 :**

№ п/п	Наименование характеристики	Значение характеристики
1	2	3
1.	Вид объекта недвижимости	здание
2.	Ранее присвоенный государственный учетный номер (инвентарный) здания, сооружения, объекта незавершенного строительства	-
3.	Кадастровый номер земельного участка (земельных участков), в границах которого (которых) расположены здание, сооружение, объект незавершенного строительства	86:17:0010301:762
4.	Уникальный учетный номер кадастрового квартала, в границах которого расположены здание, сооружение, объект незавершенного строительства	86:17:0010301

**2. Сведения о характеристиках объекта недвижимости с кадастровым номером : 86:17:0010301:100 :**

№ п/п	Наименование характеристики	Значение характеристики
1	2	3
5.	Адрес здания, сооружения, объекта незавершенного строительства	Российская Федерация, Ханты-Мансийский автономный округ - Югра, г.о Когалым, город Когалым, улица Рижская, дом 11
5.1.	Сведения о местоположении здания, сооружения, объекта незавершенного строительства (при отсутствии адреса) в структурированном в соответствии с федеральной информационной адресной системой виде	-
5.2.	Дополнительные сведения о местоположении	-
6.	Иные сведения	-

**3. Пояснения к сведениям об объекте недвижимости с кадастровым номером 86:17:0010301:100 :**

1.	-
----	---

**Описание местоположения зданий, сооружений,  
объектов незавершенного строительства на земельном участке**

**1. Сведения о характерных точках контура объекта недвижимости  
с кадастровым номером : 86:17:0010301:102 :**

Система координат МСК-86, зона 3

Зона № 3

Обозначение характерных точек контура	Содержатся в Едином государственном реестре недвижимости			Определены в ходе выполнения комплексных кадастровых работ			Метод опреде ления коор динат	Формулы, примененные для расчета средней квадратической погрешности определения координат характерных точек (Mt), м, с подставленными в такие формулы значениями и итоговые (вычисленные) значения Mt, м
	Координаты, м		Ради ус, м	Координаты, м		Ради ус, м		
	X	Y	R	X	Y	R		
1	2	3	4	5	6	7	8	9
н223О	-	-	-	1098128.94	3629369.36	-	Метод спутниковых геодезических измерений (определений)	$Mt = \sqrt{(m_0^2 + m_1^2)}=0.1$
н224О	-	-	-	1098132.99	3629380.66	-	Метод спутниковых геодезических измерений (определений)	$Mt = \sqrt{(m_0^2 + m_1^2)}=0.1$
н225О	-	-	-	1098125.18	3629383.58	-	Метод спутниковых геодезических измерений (определений)	$Mt = \sqrt{(m_0^2 + m_1^2)}=0.1$
н226О	-	-	-	1098121.00	3629372.08	-	Метод спутниковых геодезических измерений (определений)	$Mt = \sqrt{(m_0^2 + m_1^2)}=0.1$
н223О	-	-	-	1098128.94	3629369.36	-	Метод спутниковых геодезических измерений (определений)	$Mt = \sqrt{(m_0^2 + m_1^2)}=0.1$

**2. Сведения о характеристиках объекта недвижимости  
с кадастровым номером : 86:17:0010301:102 :**

№ п/п	Наименование характеристики	Значение характеристики
1	2	3
1.	Вид объекта недвижимости	здание
2.	Ранее присвоенный государственный учетный номер (инвентарный) здания, сооружения, объекта незавершенного строительства	-
3.	Кадастровый номер земельного участка (земельных участков), в границах которого (которых) расположены здание, сооружение, объект незавершенного строительства	86:17:0010301:754
4.	Уникальный учетный номер кадастрового квартала, в границах которого расположены здание, сооружение, объект незавершенного строительства	86:17:0010301



**2. Сведения о характеристиках объекта недвижимости с кадастровым номером : 86:17:0010301:102 :**

№ п/п	Наименование характеристики	Значение характеристики
1	2	3
5.	Адрес здания, сооружения, объекта незавершенного строительства	Российская Федерация, Ханты-Мансийский автономный округ - Югра, г.о Когалым, город Когалым, улица Рижская, дом 14
5.1.	Сведения о местоположении здания, сооружения, объекта незавершенного строительства (при отсутствии адреса) в структурированном в соответствии с федеральной информационной адресной системой виде	-
5.2.	Дополнительные сведения о местоположении	-
6.	Иные сведения	-

**3. Пояснения к сведениям об объекте недвижимости с кадастровым номером 86:17:0010301:102 :**

1.	-
----	---

**Описание местоположения зданий, сооружений,  
объектов незавершенного строительства на земельном участке**

**1. Сведения о характерных точках контура объекта недвижимости  
с кадастровым номером : 86:17:0010301:106 :**

Система координат МСК-86, зона 3

Зона № 3

Обозначение характерных точек контура	Содержатся в Едином государственном реестре недвижимости			Определены в ходе выполнения комплексных кадастровых работ			Метод опреде ления коор динат	Формулы, примененные для расчета средней квадратической погрешности определения координат характерных точек (Mt), м, с подставленными в такие формулы значениями и итоговые (вычисленные) значения Mt, м
	Координаты, м		Ради ус, м	Координаты, м		Ради ус, м		
	X	Y	R	X	Y	R		
1	2	3	4	5	6	7	8	9
н227О	-	-	-	1098146.19	3629341.66	-	Метод спутниковых геодезических измерений (определений)	$Mt = \sqrt{(m_0^2 + m_1^2)}=0.1$
н228О	-	-	-	1098146.46	3629353.67	-	Метод спутниковых геодезических измерений (определений)	$Mt = \sqrt{(m_0^2 + m_1^2)}=0.1$
н229О	-	-	-	1098139.04	3629353.85	-	Метод спутниковых геодезических измерений (определений)	$Mt = \sqrt{(m_0^2 + m_1^2)}=0.1$
н230О	-	-	-	1098138.95	3629349.92	-	Метод спутниковых геодезических измерений (определений)	$Mt = \sqrt{(m_0^2 + m_1^2)}=0.1$
н231О	-	-	-	1098137.40	3629349.92	-	Метод спутниковых геодезических измерений (определений)	$Mt = \sqrt{(m_0^2 + m_1^2)}=0.1$
н232О	-	-	-	1098137.25	3629342.04	-	Метод спутниковых геодезических измерений (определений)	$Mt = \sqrt{(m_0^2 + m_1^2)}=0.1$
н227О	-	-	-	1098146.19	3629341.66	-	Метод спутниковых геодезических измерений (определений)	$Mt = \sqrt{(m_0^2 + m_1^2)}=0.1$

**2. Сведения о характеристиках объекта недвижимости  
с кадастровым номером : 86:17:0010301:106 :**

№ п/п	Наименование характеристики	Значение характеристики
1	2	3
1.	Вид объекта недвижимости	здание

**2. Сведения о характеристиках объекта недвижимости с кадастровым номером : 86:17:0010301:106 :**

№ п/п	Наименование характеристики	Значение характеристики
1	2	3
2.	Ранее присвоенный государственный учетный номер (инвентарный) здания, сооружения, объекта незавершенного строительства	-
3.	Кадастровый номер земельного участка (земельных участков), в границах которого (которых) расположены здание, сооружение, объект незавершенного строительства	86:17:0010301:641
4.	Уникальный учетный номер кадастрового квартала, в границах которого расположены здание, сооружение, объект незавершенного строительства	86:17:0010301
5.	Адрес здания, сооружения, объекта незавершенного строительства	Российская Федерация, Ханты-Мансийский автономный округ - Югра, г.о Когалым, город Когалым, улица Рижская, дом 18
5.1.	Сведения о местоположении здания, сооружения, объекта незавершенного строительства (при отсутствии адреса) в структурированном в соответствии с федеральной информационной адресной системой виде	-
5.2.	Дополнительные сведения о местоположении	-
6.	Иные сведения	-

**3. Пояснения к сведениям об объекте недвижимости с кадастровым номером 86:17:0010301:106 :**

1.	-
----	---

**Описание местоположения зданий, сооружений,  
объектов незавершенного строительства на земельном участке**

**1. Сведения о характерных точках контура объекта недвижимости  
с кадастровым номером : 86:17:0010301:107 :**

Система координат МСК-86, зона 3

Зона № 3

Обозначение характерных точек контура	Содержатся в Едином государственном реестре недвижимости			Определены в ходе выполнения комплексных кадастровых работ			Метод опреде ления коор динат	Формулы, примененные для расчета средней квадратической погрешности определения координат характерных точек (Mt), м, с подставленными в такие формулы значениями и итоговые (вычисленные) значения Mt, м
	Координаты, м		Ради ус, м	Координаты, м		Ради ус, м		
	X	Y	R	X	Y	R		
1	2	3	4	5	6	7	8	9
н233О	-	-	-	1098123.57	3629341.33	-	Метод спутниковых геодезических измерений (определений)	$Mt = \sqrt{(m_0^2 + m_1^2)}=0.1$
н234О	-	-	-	1098123.66	3629353.61	-	Метод спутниковых геодезических измерений (определений)	$Mt = \sqrt{(m_0^2 + m_1^2)}=0.1$
н235О	-	-	-	1098111.84	3629353.84	-	Метод спутниковых геодезических измерений (определений)	$Mt = \sqrt{(m_0^2 + m_1^2)}=0.1$
н236О	-	-	-	1098111.62	3629341.63	-	Метод спутниковых геодезических измерений (определений)	$Mt = \sqrt{(m_0^2 + m_1^2)}=0.1$
н233О	-	-	-	1098123.57	3629341.33	-	Метод спутниковых геодезических измерений (определений)	$Mt = \sqrt{(m_0^2 + m_1^2)}=0.1$

**2. Сведения о характеристиках объекта недвижимости  
с кадастровым номером : 86:17:0010301:107 :**

№ п/п	Наименование характеристики	Значение характеристики
1	2	3
1.	Вид объекта недвижимости	здание
2.	Ранее присвоенный государственный учетный номер (инвентарный) здания, сооружения, объекта незавершенного строительства	-
3.	Кадастровый номер земельного участка (земельных участков), в границах которого (которых) расположены здание, сооружение, объект незавершенного строительства	86:17:0010301:642
4.	Уникальный учетный номер кадастрового квартала, в границах которого расположены здание, сооружение, объект незавершенного строительства	86:17:0010301

**2. Сведения о характеристиках объекта недвижимости с кадастровым номером : 86:17:0010301:107 :**

№ п/п	Наименование характеристики	Значение характеристики
1	2	3
5.	Адрес здания, сооружения, объекта незавершенного строительства	Российская Федерация, Ханты-Мансийский автономный округ - Югра, г.о Когалым, город Когалым, улица Рижская, дом 19
5.1.	Сведения о местоположении здания, сооружения, объекта незавершенного строительства (при отсутствии адреса) в структурированном в соответствии с федеральной информационной адресной системой виде	-
5.2.	Дополнительные сведения о местоположении	-
6.	Иные сведения	-

**3. Пояснения к сведениям об объекте недвижимости с кадастровым номером 86:17:0010301:107 :**

1.	-
----	---

**Описание местоположения зданий, сооружений,  
объектов незавершенного строительства на земельном участке**

**1. Сведения о характерных точках контура объекта недвижимости  
с кадастровым номером : 86:17:0010301:109 :**

Система координат МСК-86, зона 3

Зона № 3

Обозначение характерных точек контура	Содержатся в Едином государственном реестре недвижимости			Определены в ходе выполнения комплексных кадастровых работ			Метод опреде ления коор динат	Формулы, примененные для расчета средней квадратической погрешности определения координат характерных точек (Mt), м, с подставленными в такие формулы значениями и итоговые (вычисленные) значения Mt, м
	Координаты, м		Ради ус, м	Координаты, м		Ради ус, м		
	X	Y	R	X	Y	R		
1	2	3	4	5	6	7	8	9
н237О	-	-	-	1098098.26	3629341.52	-	Метод спутниковых геодезических измерений (определений)	$Mt = \sqrt{(m_0^2 + m_1^2)}=0.1$
н238О	-	-	-	1098098.06	3629353.73	-	Метод спутниковых геодезических измерений (определений)	$Mt = \sqrt{(m_0^2 + m_1^2)}=0.1$
н239О	-	-	-	1098090.38	3629353.59	-	Метод спутниковых геодезических измерений (определений)	$Mt = \sqrt{(m_0^2 + m_1^2)}=0.1$
н240О	-	-	-	1098090.42	3629341.41	-	Метод спутниковых геодезических измерений (определений)	$Mt = \sqrt{(m_0^2 + m_1^2)}=0.1$
н237О	-	-	-	1098098.26	3629341.52	-	Метод спутниковых геодезических измерений (определений)	$Mt = \sqrt{(m_0^2 + m_1^2)}=0.1$

**2. Сведения о характеристиках объекта недвижимости  
с кадастровым номером : 86:17:0010301:109 :**

№ п/п	Наименование характеристики	Значение характеристики
1	2	3
1.	Вид объекта недвижимости	здание
2.	Ранее присвоенный государственный учетный номер (инвентарный) здания, сооружения, объекта незавершенного строительства	-
3.	Кадастровый номер земельного участка (земельных участков), в границах которого (которых) расположены здание, сооружение, объект незавершенного строительства	86:17:0010301:760
4.	Уникальный учетный номер кадастрового квартала, в границах которого расположены здание, сооружение, объект незавершенного строительства	86:17:0010301

**2. Сведения о характеристиках объекта недвижимости с кадастровым номером : 86:17:0010301:109 :**

№ п/п	Наименование характеристики	Значение характеристики
1	2	3
5.	Адрес здания, сооружения, объекта незавершенного строительства	Российская Федерация, Ханты-Мансийский автономный округ - Югра, г.о Когалым, город Когалым, улица Рижская, дом 20
5.1.	Сведения о местоположении здания, сооружения, объекта незавершенного строительства (при отсутствии адреса) в структурированном в соответствии с федеральной информационной адресной системой виде	-
5.2.	Дополнительные сведения о местоположении	-
6.	Иные сведения	-

**3. Пояснения к сведениям об объекте недвижимости с кадастровым номером 86:17:0010301:109 :**

1.	-
----	---

**Описание местоположения зданий, сооружений,  
объектов незавершенного строительства на земельном участке**

**1. Сведения о характерных точках контура объекта недвижимости  
с кадастровым номером : 86:17:0010301:110 :**

Система координат МСК-86, зона 3

Зона № 3

Обозначение характерных точек контура	Содержатся в Едином государственном реестре недвижимости			Определены в ходе выполнения комплексных кадастровых работ			Метод опреде ления коор динат	Формулы, примененные для расчета средней квадратической погрешности определения координат характерных точек (Mt), м, с подставленными в такие формулы значениями и итоговые (вычисленные) значения Mt, м
	Координаты, м		Ради ус, м	Координаты, м		Ради ус, м		
	X	Y	R	X	Y	R		
1	2	3	4	5	6	7	8	9
н241О	-	-	-	1098074.44	3629341.47	-	Метод спутниковых геодезических измерений (определений)	$Mt = \sqrt{(m_0^2 + m_1^2)}=0.1$
н242О	-	-	-	1098074.22	3629353.87	-	Метод спутниковых геодезических измерений (определений)	$Mt = \sqrt{(m_0^2 + m_1^2)}=0.1$
н243О	-	-	-	1098066.97	3629353.78	-	Метод спутниковых геодезических измерений (определений)	$Mt = \sqrt{(m_0^2 + m_1^2)}=0.1$
н244О	-	-	-	1098067.08	3629341.39	-	Метод спутниковых геодезических измерений (определений)	$Mt = \sqrt{(m_0^2 + m_1^2)}=0.1$
н241О	-	-	-	1098074.44	3629341.47	-	Метод спутниковых геодезических измерений (определений)	$Mt = \sqrt{(m_0^2 + m_1^2)}=0.1$

**2. Сведения о характеристиках объекта недвижимости  
с кадастровым номером : 86:17:0010301:110 :**

№ п/п	Наименование характеристики	Значение характеристики
1	2	3
1.	Вид объекта недвижимости	здание
2.	Ранее присвоенный государственный учетный номер (инвентарный) здания, сооружения, объекта незавершенного строительства	-
3.	Кадастровый номер земельного участка (земельных участков), в границах которого (которых) расположены здание, сооружение, объект незавершенного строительства	86:17:0010301:646
4.	Уникальный учетный номер кадастрового квартала, в границах которого расположены здание, сооружение, объект незавершенного строительства	86:17:0010301



**2. Сведения о характеристиках объекта недвижимости с кадастровым номером : 86:17:0010301:110 :**

<b>№ п/п</b>	<b>Наименование характеристики</b>	<b>Значение характеристики</b>
<b>1</b>	<b>2</b>	<b>3</b>
5.	Адрес здания, сооружения, объекта незавершенного строительства	Российская Федерация, Ханты-Мансийский автономный округ - Югра, г.о Когалым, город Когалым, улица Рижская, дом 21
5.1.	Сведения о местоположении здания, сооружения, объекта незавершенного строительства (при отсутствии адреса) в структурированном в соответствии с федеральной информационной адресной системой виде	-
5.2.	Дополнительные сведения о местоположении	-
6.	Иные сведения	-

**3. Пояснения к сведениям об объекте недвижимости с кадастровым номером 86:17:0010301:110 :**

1.	-
----	---

**Описание местоположения зданий, сооружений,  
объектов незавершенного строительства на земельном участке**

**1. Сведения о характерных точках контура объекта недвижимости  
с кадастровым номером : 86:17:0010301:111 :**

Система координат МСК-86, зона 3

Зона № 3

Обозначение характерных точек контура	Содержатся в Едином государственном реестре недвижимости			Определены в ходе выполнения комплексных кадастровых работ			Метод опреде ления коор динат	Формулы, примененные для расчета средней квадратической погрешности определения координат характерных точек (Mt), м, с подставленными в такие формулы значениями и итоговые (вычисленные) значения Mt, м
	Координаты, м		Ради ус, м	Координаты, м		Ради ус, м		
	X	Y	R	X	Y	R		
1	2	3	4	5	6	7	8	9
н245О	-	-	-	1098049.89	3629340.96	-	Метод спутниковых геодезических измерений (определений)	$Mt = \sqrt{(m_0^2 + m_1^2)}=0.1$
н246О	-	-	-	1098049.93	3629353.09	-	Метод спутниковых геодезических измерений (определений)	$Mt = \sqrt{(m_0^2 + m_1^2)}=0.1$
н247О	-	-	-	1098042.32	3629353.04	-	Метод спутниковых геодезических измерений (определений)	$Mt = \sqrt{(m_0^2 + m_1^2)}=0.1$
н248О	-	-	-	1098042.13	3629341.02	-	Метод спутниковых геодезических измерений (определений)	$Mt = \sqrt{(m_0^2 + m_1^2)}=0.1$
н245О	-	-	-	1098049.89	3629340.96	-	Метод спутниковых геодезических измерений (определений)	$Mt = \sqrt{(m_0^2 + m_1^2)}=0.1$

**2. Сведения о характеристиках объекта недвижимости  
с кадастровым номером : 86:17:0010301:111 :**

№ п/п	Наименование характеристики	Значение характеристики
1	2	3
1.	Вид объекта недвижимости	здание
2.	Ранее присвоенный государственный учетный номер (инвентарный) здания, сооружения, объекта незавершенного строительства	-
3.	Кадастровый номер земельного участка (земельных участков), в границах которого (которых) расположены здание, сооружение, объект незавершенного строительства	86:17:0010301:763
4.	Уникальный учетный номер кадастрового квартала, в границах которого расположены здание, сооружение, объект незавершенного строительства	86:17:0010301

**2. Сведения о характеристиках объекта недвижимости с кадастровым номером : 86:17:0010301:111 :**

№ п/п	Наименование характеристики	Значение характеристики
1	2	3
5.	Адрес здания, сооружения, объекта незавершенного строительства	Российская Федерация, Ханты-Мансийский автономный округ - Югра, г.о Когалым, город Когалым, улица Рижская, дом 22
5.1.	Сведения о местоположении здания, сооружения, объекта незавершенного строительства (при отсутствии адреса) в структурированном в соответствии с федеральной информационной адресной системой виде	-
5.2.	Дополнительные сведения о местоположении	-
6.	Иные сведения	-

**3. Пояснения к сведениям об объекте недвижимости с кадастровым номером 86:17:0010301:111 :**

1.	-
----	---

**Описание местоположения зданий, сооружений,  
объектов незавершенного строительства на земельном участке**

**1. Сведения о характерных точках контура объекта недвижимости  
с кадастровым номером : 86:17:0010301:112 :**

Система координат МСК-86, зона 3

Зона № 3

Обозначение характерных точек контура	Содержатся в Едином государственном реестре недвижимости			Определены в ходе выполнения комплексных кадастровых работ			Метод опреде ления коор динат	Формулы, примененные для расчета средней квадратической погрешности определения координат характерных точек (Mt), м, с подставленными в такие формулы значениями и итоговые (вычисленные) значения Mt, м
	Координаты, м		Ради ус, м	Координаты, м		Ради ус, м		
	X	Y	R	X	Y	R		
1	2	3	4	5	6	7	8	9
н249О	-	-	-	1098123.90	3629313.56	-	Метод спутниковых геодезических измерений (определений)	$Mt = \sqrt{(m_0^2 + m_1^2)}=0.1$
н250О	-	-	-	1098123.78	3629325.78	-	Метод спутниковых геодезических измерений (определений)	$Mt = \sqrt{(m_0^2 + m_1^2)}=0.1$
н251О	-	-	-	1098115.61	3629325.58	-	Метод спутниковых геодезических измерений (определений)	$Mt = \sqrt{(m_0^2 + m_1^2)}=0.1$
н252О	-	-	-	1098115.87	3629313.56	-	Метод спутниковых геодезических измерений (определений)	$Mt = \sqrt{(m_0^2 + m_1^2)}=0.1$
н249О	-	-	-	1098123.90	3629313.56	-	Метод спутниковых геодезических измерений (определений)	$Mt = \sqrt{(m_0^2 + m_1^2)}=0.1$

**2. Сведения о характеристиках объекта недвижимости  
с кадастровым номером : 86:17:0010301:112 :**

№ п/п	Наименование характеристики	Значение характеристики
1	2	3
1.	Вид объекта недвижимости	здание
2.	Ранее присвоенный государственный учетный номер (инвентарный) здания, сооружения, объекта незавершенного строительства	-
3.	Кадастровый номер земельного участка (земельных участков), в границах которого (которых) расположены здание, сооружение, объект незавершенного строительства	86:17:0010301:640
4.	Уникальный учетный номер кадастрового квартала, в границах которого расположены здание, сооружение, объект незавершенного строительства	86:17:0010301

**2. Сведения о характеристиках объекта недвижимости с кадастровым номером : 86:17:0010301:112 :**

<b>№ п/п</b>	<b>Наименование характеристики</b>	<b>Значение характеристики</b>
<b>1</b>	<b>2</b>	<b>3</b>
5.	Адрес здания, сооружения, объекта незавершенного строительства	Российская Федерация, Ханты-Мансийский автономный округ - Югра, г.о Когалым, город Когалым, улица Рижская, дом 23
5.1.	Сведения о местоположении здания, сооружения, объекта незавершенного строительства (при отсутствии адреса) в структурированном в соответствии с федеральной информационной адресной системой виде	-
5.2.	Дополнительные сведения о местоположении	-
6.	Иные сведения	-

**3. Пояснения к сведениям об объекте недвижимости с кадастровым номером 86:17:0010301:112 :**

1.	-
----	---

**Описание местоположения зданий, сооружений,  
объектов незавершенного строительства на земельном участке**

**1. Сведения о характерных точках контура объекта недвижимости  
с кадастровым номером : 86:17:0010301:113 :**

Система координат МСК-86, зона 3

Зона № 3

Обозначение характерных точек контура	Содержатся в Едином государственном реестре недвижимости			Определены в ходе выполнения комплексных кадастровых работ			Метод опреде ления коор динат	Формулы, примененные для расчета средней квадратической погрешности определения координат характерных точек (Mt), м, с подставленными в такие формулы значениями и итоговые (вычисленные) значения Mt, м
	Координаты, м		Ради ус, м	Координаты, м		Ради ус, м		
	X	Y	R	X	Y	R		
1	2	3	4	5	6	7	8	9
н253О	-	-	-	1098099.57	3629314.45	-	Метод спутниковых геодезических измерений (определений)	$Mt = \sqrt{(m_0^2 + m_1^2)}=0.1$
н254О	-	-	-	1098099.40	3629326.20	-	Метод спутниковых геодезических измерений (определений)	$Mt = \sqrt{(m_0^2 + m_1^2)}=0.1$
н255О	-	-	-	1098092.35	3629326.10	-	Метод спутниковых геодезических измерений (определений)	$Mt = \sqrt{(m_0^2 + m_1^2)}=0.1$
н256О	-	-	-	1098092.50	3629314.34	-	Метод спутниковых геодезических измерений (определений)	$Mt = \sqrt{(m_0^2 + m_1^2)}=0.1$
н253О	-	-	-	1098099.57	3629314.45	-	Метод спутниковых геодезических измерений (определений)	$Mt = \sqrt{(m_0^2 + m_1^2)}=0.1$

**2. Сведения о характеристиках объекта недвижимости  
с кадастровым номером : 86:17:0010301:113 :**

№ п/п	Наименование характеристики	Значение характеристики
1	2	3
1.	Вид объекта недвижимости	здание
2.	Ранее присвоенный государственный учетный номер (инвентарный) здания, сооружения, объекта незавершенного строительства	-
3.	Кадастровый номер земельного участка (земельных участков), в границах которого (которых) расположены здание, сооружение, объект незавершенного строительства	86:17:0010301:746
4.	Уникальный учетный номер кадастрового квартала, в границах которого расположены здание, сооружение, объект незавершенного строительства	86:17:0010301

**2. Сведения о характеристиках объекта недвижимости с кадастровым номером : 86:17:0010301:113 :**

<b>№ п/п</b>	<b>Наименование характеристики</b>	<b>Значение характеристики</b>
<b>1</b>	<b>2</b>	<b>3</b>
5.	Адрес здания, сооружения, объекта незавершенного строительства	Российская Федерация, Ханты-Мансийский автономный округ - Югра, г.о Когалым, город Когалым, улица Рижская, дом 24
5.1.	Сведения о местоположении здания, сооружения, объекта незавершенного строительства (при отсутствии адреса) в структурированном в соответствии с федеральной информационной адресной системой виде	-
5.2.	Дополнительные сведения о местоположении	-
6.	Иные сведения	-

**3. Пояснения к сведениям об объекте недвижимости с кадастровым номером 86:17:0010301:113 :**

1.	-
----	---

**Описание местоположения зданий, сооружений,  
объектов незавершенного строительства на земельном участке**

**1. Сведения о характерных точках контура объекта недвижимости  
с кадастровым номером : 86:17:0010301:114 :**

Система координат МСК-86, зона 3

Зона № 3

Обозначение характерных точек контура	Содержатся в Едином государственном реестре недвижимости			Определены в ходе выполнения комплексных кадастровых работ			Метод опреде ления коор динат	Формулы, примененные для расчета средней квадратической погрешности определения координат характерных точек (Mt), м, с подставленными в такие формулы значениями и итоговые (вычисленные) значения Mt, м
	Координаты, м		Ради ус, м	Координаты, м		Ради ус, м		
	X	Y	R	X	Y	R		
1	2	3	4	5	6	7	8	9
н257О	-	-	-	1098074.92	3629314.09	-	Метод спутниковых геодезических измерений (определений)	$Mt = \sqrt{(m_0^2 + m_1^2)}=0.1$
н258О	-	-	-	1098074.70	3629326.22	-	Метод спутниковых геодезических измерений (определений)	$Mt = \sqrt{(m_0^2 + m_1^2)}=0.1$
н259О	-	-	-	1098067.14	3629326.11	-	Метод спутниковых геодезических измерений (определений)	$Mt = \sqrt{(m_0^2 + m_1^2)}=0.1$
н260О	-	-	-	1098067.36	3629313.98	-	Метод спутниковых геодезических измерений (определений)	$Mt = \sqrt{(m_0^2 + m_1^2)}=0.1$
н257О	-	-	-	1098074.92	3629314.09	-	Метод спутниковых геодезических измерений (определений)	$Mt = \sqrt{(m_0^2 + m_1^2)}=0.1$

**2. Сведения о характеристиках объекта недвижимости  
с кадастровым номером : 86:17:0010301:114 :**

№ п/п	Наименование характеристики	Значение характеристики
1	2	3
1.	Вид объекта недвижимости	здание
2.	Ранее присвоенный государственный учетный номер (инвентарный) здания, сооружения, объекта незавершенного строительства	-
3.	Кадастровый номер земельного участка (земельных участков), в границах которого (которых) расположены здание, сооружение, объект незавершенного строительства	86:17:0010301:747
4.	Уникальный учетный номер кадастрового квартала, в границах которого расположены здание, сооружение, объект незавершенного строительства	86:17:0010301



**2. Сведения о характеристиках объекта недвижимости с кадастровым номером : 86:17:0010301:114 :**

<b>№ п/п</b>	<b>Наименование характеристики</b>	<b>Значение характеристики</b>
<b>1</b>	<b>2</b>	<b>3</b>
5.	Адрес здания, сооружения, объекта незавершенного строительства	Российская Федерация, Ханты-Мансийский автономный округ - Югра, г.о Когалым, город Когалым, улица Рижская, дом 25
5.1.	Сведения о местоположении здания, сооружения, объекта незавершенного строительства (при отсутствии адреса) в структурированном в соответствии с федеральной информационной адресной системой виде	-
5.2.	Дополнительные сведения о местоположении	-
6.	Иные сведения	-

**3. Пояснения к сведениям об объекте недвижимости с кадастровым номером 86:17:0010301:114 :**

1.	-
----	---

**Описание местоположения зданий, сооружений,  
объектов незавершенного строительства на земельном участке**

**1. Сведения о характерных точках контура объекта недвижимости  
с кадастровым номером : 86:17:0010301:115 :**

Система координат МСК-86, зона 3

Зона № 3

Обозначение характерных точек контура	Содержатся в Едином государственном реестре недвижимости			Определены в ходе выполнения комплексных кадастровых работ			Метод опреде ления коор динат	Формулы, примененные для расчета средней квадратической погрешности определения координат характерных точек (Mt), м, с подставленными в такие формулы значениями и итоговые (вычисленные) значения Mt, м
	Координаты, м		Ради ус, м	Координаты, м		Ради ус, м		
	X	Y	R	X	Y	R		
1	2	3	4	5	6	7	8	9
н261О	-	-	-	1098050.46	3629312.24	-	Метод спутниковых геодезических измерений (определений)	$Mt = \sqrt{(m_0^2 + m_1^2)}=0.1$
н262О	-	-	-	1098050.50	3629324.87	-	Метод спутниковых геодезических измерений (определений)	$Mt = \sqrt{(m_0^2 + m_1^2)}=0.1$
н263О	-	-	-	1098042.64	3629324.88	-	Метод спутниковых геодезических измерений (определений)	$Mt = \sqrt{(m_0^2 + m_1^2)}=0.1$
н264О	-	-	-	1098042.56	3629312.26	-	Метод спутниковых геодезических измерений (определений)	$Mt = \sqrt{(m_0^2 + m_1^2)}=0.1$
н261О	-	-	-	1098050.46	3629312.24	-	Метод спутниковых геодезических измерений (определений)	$Mt = \sqrt{(m_0^2 + m_1^2)}=0.1$

**2. Сведения о характеристиках объекта недвижимости  
с кадастровым номером : 86:17:0010301:115 :**

№ п/п	Наименование характеристики	Значение характеристики
1	2	3
1.	Вид объекта недвижимости	здание
2.	Ранее присвоенный государственный учетный номер (инвентарный) здания, сооружения, объекта незавершенного строительства	-
3.	Кадастровый номер земельного участка (земельных участков), в границах которого (которых) расположены здание, сооружение, объект незавершенного строительства	86:17:0010301:745
4.	Уникальный учетный номер кадастрового квартала, в границах которого расположены здание, сооружение, объект незавершенного строительства	86:17:0010301

**2. Сведения о характеристиках объекта недвижимости с кадастровым номером : 86:17:0010301:115 :**

<b>№ п/п</b>	<b>Наименование характеристики</b>	<b>Значение характеристики</b>
<b>1</b>	<b>2</b>	<b>3</b>
5.	Адрес здания, сооружения, объекта незавершенного строительства	Российская Федерация, Ханты-Мансийский автономный округ - Югра, г.о Когалым, город Когалым, улица Рижская, дом 26
5.1.	Сведения о местоположении здания, сооружения, объекта незавершенного строительства (при отсутствии адреса) в структурированном в соответствии с федеральной информационной адресной системой виде	-
5.2.	Дополнительные сведения о местоположении	-
6.	Иные сведения	-

**3. Пояснения к сведениям об объекте недвижимости с кадастровым номером 86:17:0010301:115 :**

1.	-
----	---

**Описание местоположения зданий, сооружений,  
объектов незавершенного строительства на земельном участке**

**1. Сведения о характерных точках контура объекта недвижимости  
с кадастровым номером : 86:17:0010301:118 :**

Система координат МСК-86, зона 3

Зона № 3

Обозначение характерных точек контура	Содержатся в Едином государственном реестре недвижимости			Определены в ходе выполнения комплексных кадастровых работ			Метод опреде ления коор динат	Формулы, примененные для расчета средней квадратической погрешности определения координат характерных точек (Mt), м, с подставленными в такие формулы значениями и итоговые (вычисленные) значения Mt, м
	Координаты, м		Ради ус, м	Координаты, м		Ради ус, м		
	X	Y	R	X	Y	R		
1	2	3	4	5	6	7	8	9
н265О	-	-	-	1098156.40	3629461.64	-	Метод спутниковых геодезических измерений (определений)	$Mt = \sqrt{(m_0^2 + m_1^2)}=0.1$
н266О	-	-	-	1098156.32	3629473.07	-	Метод спутниковых геодезических измерений (определений)	$Mt = \sqrt{(m_0^2 + m_1^2)}=0.1$
н267О	-	-	-	1098148.26	3629473.06	-	Метод спутниковых геодезических измерений (определений)	$Mt = \sqrt{(m_0^2 + m_1^2)}=0.1$
н268О	-	-	-	1098148.22	3629461.61	-	Метод спутниковых геодезических измерений (определений)	$Mt = \sqrt{(m_0^2 + m_1^2)}=0.1$
н265О	-	-	-	1098156.40	3629461.64	-	Метод спутниковых геодезических измерений (определений)	$Mt = \sqrt{(m_0^2 + m_1^2)}=0.1$

**2. Сведения о характеристиках объекта недвижимости  
с кадастровым номером : 86:17:0010301:118 :**

№ п/п	Наименование характеристики	Значение характеристики
1	2	3
1.	Вид объекта недвижимости	здание
2.	Ранее присвоенный государственный учетный номер (инвентарный) здания, сооружения, объекта незавершенного строительства	-
3.	Кадастровый номер земельного участка (земельных участков), в границах которого (которых) расположены здание, сооружение, объект незавершенного строительства	86:17:0010301:757
4.	Уникальный учетный номер кадастрового квартала, в границах которого расположены здание, сооружение, объект незавершенного строительства	86:17:0010301

**2. Сведения о характеристиках объекта недвижимости с кадастровым номером : 86:17:0010301:118 :**

№ п/п	Наименование характеристики	Значение характеристики
1	2	3
5.	Адрес здания, сооружения, объекта незавершенного строительства	Российская Федерация, Ханты-Мансийский автономный округ - Югра, г.о Когалым, город Когалым, улица Рижская, дом 3
5.1.	Сведения о местоположении здания, сооружения, объекта незавершенного строительства (при отсутствии адреса) в структурированном в соответствии с федеральной информационной адресной системой виде	-
5.2.	Дополнительные сведения о местоположении	-
6.	Иные сведения	-

**3. Пояснения к сведениям об объекте недвижимости с кадастровым номером 86:17:0010301:118 :**

1.	-
----	---

**Описание местоположения зданий, сооружений,  
объектов незавершенного строительства на земельном участке**

**1. Сведения о характерных точках контура объекта недвижимости  
с кадастровым номером : 86:17:0010301:123 :**

Система координат МСК-86, зона 3

Зона № 3

Обозначение характерных точек контура	Содержатся в Едином государственном реестре недвижимости			Определены в ходе выполнения комплексных кадастровых работ			Метод опреде ления коор динат	Формулы, примененные для расчета средней квадратической погрешности определения координат характерных точек (Mt), м, с подставленными в такие формулы значениями и итоговые (вычисленные) значения Mt, м
	Координаты, м		Радн ус, м	Координаты, м		Радн ус, м		
	X	Y	R	X	Y	R		
1	2	3	4	5	6	7	8	9
н269О	-	-	-	1098201.71	3629146.30	-	Метод спутниковых геодезических измерений (определений)	$Mt = \sqrt{(m_0^2 + m_1^2)}=0.1$
н270О	-	-	-	1098202.54	3629172.72	-	Метод спутниковых геодезических измерений (определений)	$Mt = \sqrt{(m_0^2 + m_1^2)}=0.1$
н271О	-	-	-	1098204.38	3629172.61	-	Метод спутниковых геодезических измерений (определений)	$Mt = \sqrt{(m_0^2 + m_1^2)}=0.1$
н272О	-	-	-	1098204.32	3629179.21	-	Метод спутниковых геодезических измерений (определений)	$Mt = \sqrt{(m_0^2 + m_1^2)}=0.1$
н273О	-	-	-	1098200.10	3629184.26	-	Метод спутниковых геодезических измерений (определений)	$Mt = \sqrt{(m_0^2 + m_1^2)}=0.1$
н274О	-	-	-	1098198.72	3629182.99	-	Метод спутниковых геодезических измерений (определений)	$Mt = \sqrt{(m_0^2 + m_1^2)}=0.1$
н275О	-	-	-	1098162.61	3629221.60	-	Метод спутниковых геодезических измерений (определений)	$Mt = \sqrt{(m_0^2 + m_1^2)}=0.1$
н276О	-	-	-	1098164.06	3629222.96	-	Метод спутниковых геодезических измерений (определений)	$Mt = \sqrt{(m_0^2 + m_1^2)}=0.1$
н277О	-	-	-	1098159.01	3629228.38	-	Метод спутниковых геодезических измерений (определений)	$Mt = \sqrt{(m_0^2 + m_1^2)}=0.1$

<b>1. Сведения о характерных точках контура объекта недвижимости с кадастровым номером : 86:17:0010301:123 :</b>								
Система координат МСК-86, зона 3							Зона № 3	
Обозначение характерных точек контура	Содержатся в Едином государственном реестре недвижимости			Определены в ходе выполнения комплексных кадастровых работ			Метод опреде ления коор динат	Формулы, примененные для расчета средней квадратической погрешности определения координат характерных точек (Mt), м, с подставленными в такие формулы значениями и итоговые (вычисленные) значения Mt, м
	Координаты, м		Ради ус, м	Координаты, м		Ради ус, м		
	X	Y	R	X	Y	R		
1	2	3	4	5	6	7	8	9
н278О	-	-	-	1098151.57	3629228.20	-	Метод спутниковых геодезических измерений (определений)	$Mt = \sqrt{(m_0^2 + m_1^2)}=0.1$
н279О	-	-	-	1098151.51	3629226.20	-	Метод спутниковых геодезических измерений (определений)	$Mt = \sqrt{(m_0^2 + m_1^2)}=0.1$
н280О	-	-	-	1098125.57	3629226.10	-	Метод спутниковых геодезических измерений (определений)	$Mt = \sqrt{(m_0^2 + m_1^2)}=0.1$
н281О	-	-	-	1098125.57	3629214.18	-	Метод спутниковых геодезических измерений (определений)	$Mt = \sqrt{(m_0^2 + m_1^2)}=0.1$
н282О	-	-	-	1098152.71	3629213.93	-	Метод спутниковых геодезических измерений (определений)	$Mt = \sqrt{(m_0^2 + m_1^2)}=0.1$
н283О	-	-	-	1098190.56	3629173.05	-	Метод спутниковых геодезических измерений (определений)	$Mt = \sqrt{(m_0^2 + m_1^2)}=0.1$
н284О	-	-	-	1098189.61	3629146.64	-	Метод спутниковых геодезических измерений (определений)	$Mt = \sqrt{(m_0^2 + m_1^2)}=0.1$
н269О	-	-	-	1098201.71	3629146.30	-	Метод спутниковых геодезических измерений (определений)	$Mt = \sqrt{(m_0^2 + m_1^2)}=0.1$
<b>2. Сведения о характеристиках объекта недвижимости с кадастровым номером : 86:17:0010301:123 :</b>								
№ п/п	Наименование характеристики					Значение характеристики		
1	2					3		
1.	Вид объекта недвижимости					здание		

**2. Сведения о характеристиках объекта недвижимости с кадастровым номером : 86:17:0010301:123 :**

№ п/п	Наименование характеристики	Значение характеристики
1	2	3
2.	Ранее присвоенный государственный учетный номер (инвентарный) здания, сооружения, объекта незавершенного строительства	-
3.	Кадастровый номер земельного участка (земельных участков), в границах которого (которых) расположены здание, сооружение, объект незавершенного строительства	-
4.	Уникальный учетный номер кадастрового квартала, в границах которого расположены здание, сооружение, объект незавершенного строительства	86:17:0010301
5.	Адрес здания, сооружения, объекта незавершенного строительства	Российская Федерация, Ханты-Мансийский автономный округ - Югра, г.о. Когалым, город Когалым, улица Рижская, дом 41
5.1.	Сведения о местоположении здания, сооружения, объекта незавершенного строительства (при отсутствии адреса) в структурированном в соответствии с федеральной информационной адресной системой виде	-
5.2.	Дополнительные сведения о местоположении	-
6.	Иные сведения	-

**3. Пояснения к сведениям об объекте недвижимости с кадастровым номером 86:17:0010301:123 :**

1.	-
----	---



**Описание местоположения зданий, сооружений,  
объектов незавершенного строительства на земельном участке**

**1. Сведения о характерных точках контура объекта недвижимости  
с кадастровым номером : 86:17:0010301:125 :**

Система координат МСК-86, зона 3

Зона № 3

Обозначение характерных точек контура	Содержатся в Едином государственном реестре недвижимости			Определены в ходе выполнения комплексных кадастровых работ			Метод опреде ления коор динат	Формулы, примененные для расчета средней квадратической погрешности определения координат характерных точек (Mt), м, с подставленными в такие формулы значениями и итоговые (вычисленные) значения Mt, м
	Координаты, м		Ради ус, м	Координаты, м		Ради ус, м		
	X	Y	R	X	Y	R		
1	2	3	4	5	6	7	8	9
н285О	-	-	-	1098244.56	3629144.89	-	Метод спутниковых геодезических измерений (определений)	$Mt = \sqrt{(m_0^2 + m_1^2)}=0.1$
н286О	-	-	-	1098243.10	3629172.20	-	Метод спутниковых геодезических измерений (определений)	$Mt = \sqrt{(m_0^2 + m_1^2)}=0.1$
н287О	-	-	-	1098277.48	3629212.00	-	Метод спутниковых геодезических измерений (определений)	$Mt = \sqrt{(m_0^2 + m_1^2)}=0.1$
н288О	-	-	-	1098268.28	3629220.14	-	Метод спутниковых геодезических измерений (определений)	$Mt = \sqrt{(m_0^2 + m_1^2)}=0.1$
н289О	-	-	-	1098233.13	3629180.24	-	Метод спутниковых геодезических измерений (определений)	$Mt = \sqrt{(m_0^2 + m_1^2)}=0.1$
н290О	-	-	-	1098241.38	3629172.90	-	Метод спутниковых геодезических измерений (определений)	$Mt = \sqrt{(m_0^2 + m_1^2)}=0.1$
н291О	-	-	-	1098239.93	3629171.95	-	Метод спутниковых геодезических измерений (определений)	$Mt = \sqrt{(m_0^2 + m_1^2)}=0.1$
н292О	-	-	-	1098230.28	3629171.60	-	Метод спутниковых геодезических измерений (определений)	$Mt = \sqrt{(m_0^2 + m_1^2)}=0.1$
н293О	-	-	-	1098231.74	3629144.20	-	Метод спутниковых геодезических измерений (определений)	$Mt = \sqrt{(m_0^2 + m_1^2)}=0.1$

<b>1. Сведения о характерных точках контура объекта недвижимости с кадастровым номером : 86:17:0010301:125 :</b>								
Система координат МСК-86, зона 3							Зона № 3	
Обозначение характерных точек контура	Содержатся в Едином государственном реестре недвижимости			Определены в ходе выполнения комплексных кадастровых работ			Метод опреде ления коор динат	Формулы, примененные для расчета средней квадратической погрешности определения координат характерных точек (Mt), м, с подставленными в такие формулы значениями и итоговые (вычисленные) значения Mt, м
	Координаты, м		Ради ус, м	Координаты, м		Ради ус, м		
	X	Y	R	X	Y	R		
1	2	3	4	5	6	7	8	9
n285O	-	-	-	1098244.56	3629144.89	-	Метод спутниковых геодезических измерений (определений)	$Mt = \sqrt{(m_0^2 + m_1^2)} = 0.1$
<b>2. Сведения о характеристиках объекта недвижимости с кадастровым номером : 86:17:0010301:125 :</b>								
№ п/п	Наименование характеристики						Значение характеристики	
1	2						3	
1.	Вид объекта недвижимости						здание	
2.	Ранее присвоенный государственный учетный номер (инвентарный) здания, сооружения, объекта незавершенного строительства						-	
3.	Кадастровый номер земельного участка (земельных участков), в границах которого (которых) расположены здание, сооружение, объект незавершенного строительства						-	
4.	Уникальный учетный номер кадастрового квартала, в границах которого расположены здание, сооружение, объект незавершенного строительства						86:17:0010301	
5.	Адрес здания, сооружения, объекта незавершенного строительства						Российская Федерация, Ханты-Мансийский автономный округ - Югра, г.о Когалым, город Когалым, улица Рижская, дом 47	
5.1.	Сведения о местоположении здания, сооружения, объекта незавершенного строительства (при отсутствии адреса) в структурированном в соответствии с федеральной информационной адресной системой виде						-	
5.2.	Дополнительные сведения о местоположении						-	
6.	Иные сведения						-	
<b>3. Пояснения к сведениям об объекте недвижимости с кадастровым номером 86:17:0010301:125 :</b>								
1.	-							

**Описание местоположения зданий, сооружений,  
объектов незавершенного строительства на земельном участке**

**1. Сведения о характерных точках контура объекта недвижимости  
с кадастровым номером : 86:17:0010301:126 :**

Система координат МСК-86, зона 3

Зона № 3

Обозначение характерных точек контура	Содержатся в Едином государственном реестре недвижимости			Определены в ходе выполнения комплексных кадастровых работ			Метод опреде ления коор динат	Формулы, примененные для расчета средней квадратической погрешности определения координат характерных точек (Mt), м, с подставленными в такие формулы значениями и итоговые (вычисленные) значения Mt, м
	Координаты, м		Ради ус, м	Координаты, м		Ради ус, м		
	X	Y	R	X	Y	R		
1	2	3	4	5	6	7	8	9
н294О	-	-	-	1098274.06	3629394.90	-	Метод спутниковых геодезических измерений (определений)	$Mt = \sqrt{(m_0^2 + m_1^2)}=0.1$
н295О	-	-	-	1098273.28	3629431.89	-	Метод спутниковых геодезических измерений (определений)	$Mt = \sqrt{(m_0^2 + m_1^2)}=0.1$
н296О	-	-	-	1098277.77	3629431.98	-	Метод спутниковых геодезических измерений (определений)	$Mt = \sqrt{(m_0^2 + m_1^2)}=0.1$
н297О	-	-	-	1098277.36	3629452.03	-	Метод спутниковых геодезических измерений (определений)	$Mt = \sqrt{(m_0^2 + m_1^2)}=0.1$
н298О	-	-	-	1098271.64	3629455.23	-	Метод спутниковых геодезических измерений (определений)	$Mt = \sqrt{(m_0^2 + m_1^2)}=0.1$
н299О	-	-	-	1098270.02	3629452.98	-	Метод спутниковых геодезических измерений (определений)	$Mt = \sqrt{(m_0^2 + m_1^2)}=0.1$
н300О	-	-	-	1098263.76	3629455.89	-	Метод спутниковых геодезических измерений (определений)	$Mt = \sqrt{(m_0^2 + m_1^2)}=0.1$
н301О	-	-	-	1098261.56	3629455.73	-	Метод спутниковых геодезических измерений (определений)	$Mt = \sqrt{(m_0^2 + m_1^2)}=0.1$
н302О	-	-	-	1098255.18	3629446.32	-	Метод спутниковых геодезических измерений (определений)	$Mt = \sqrt{(m_0^2 + m_1^2)}=0.1$

<b>1. Сведения о характерных точках контура объекта недвижимости с кадастровым номером : 86:17:0010301:126 :</b>								
Система координат МСК-86, зона 3							Зона № 3	
Обозначение характерных точек контура	Содержатся в Едином государственном реестре недвижимости			Определены в ходе выполнения комплексных кадастровых работ			Метод опреде ления коор динат	Формулы, примененные для расчета средней квадратической погрешности определения координат характерных точек (Mt), м, с подставленными в такие формулы значениями и итоговые (вычисленные) значения Mt, м
	Координаты, м		Ради ус, м	Координаты, м		Ради ус, м		
	X	Y	R	X	Y	R		
1	2	3	4	5	6	7	8	9
н303О	-	-	-	1098256.34	3629406.71	-	Метод спутниковых геодезических измерений (определений)	$Mt = \sqrt{(m_0^2 + m_1^2)}=0.1$
н304О	-	-	-	1098264.00	3629393.83	-	Метод спутниковых геодезических измерений (определений)	$Mt = \sqrt{(m_0^2 + m_1^2)}=0.1$
н305О	-	-	-	1098269.90	3629392.57	-	Метод спутниковых геодезических измерений (определений)	$Mt = \sqrt{(m_0^2 + m_1^2)}=0.1$
н294О	-	-	-	1098274.06	3629394.90	-	Метод спутниковых геодезических измерений (определений)	$Mt = \sqrt{(m_0^2 + m_1^2)}=0.1$
<b>2. Сведения о характеристиках объекта недвижимости с кадастровым номером : 86:17:0010301:126 :</b>								
№ п/п	Наименование характеристики					Значение характеристики		
1	2					3		
1.	Вид объекта недвижимости					здание		
2.	Ранее присвоенный государственный учетный номер (инвентарный) здания, сооружения, объекта незавершенного строительства					-		
3.	Кадастровый номер земельного участка (земельных участков), в границах которого (которых) расположены здание, сооружение, объект незавершенного строительства					86:17:0010301:1009		
4.	Уникальный учетный номер кадастрового квартала, в границах которого расположены здание, сооружение, объект незавершенного строительства					86:17:0010301		
5.	Адрес здания, сооружения, объекта незавершенного строительства					Российская Федерация, Ханты-Мансийский автономный округ - Югра, г.о. Когалым, город Когалым, улица Рижская, дом 48		
5.1.	Сведения о местоположении здания, сооружения, объекта незавершенного строительства (при отсутствии адреса) в структурированном в соответствии с федеральной информационной адресной системой виде					-		
5.2.	Дополнительные сведения о местоположении					-		

**2. Сведения о характеристиках объекта недвижимости  
с кадастровым номером : 86:17:0010301:126 :**

<b>№ п/п</b>	<b>Наименование характеристики</b>	<b>Значение характеристики</b>
<b>1</b>	<b>2</b>	<b>3</b>
6.	Иные сведения	-

**3. Пояснения к сведениям об объекте недвижимости с кадастровым номером 86:17:0010301:126 :**

1.	-
----	---

**Описание местоположения зданий, сооружений,  
объектов незавершенного строительства на земельном участке**

**1. Сведения о характерных точках контура объекта недвижимости  
с кадастровым номером : 86:17:0010301:132 :**

Система координат МСК-86, зона 3

Зона № 3

Обозначение характерных точек контура	Содержатся в Едином государственном реестре недвижимости			Определены в ходе выполнения комплексных кадастровых работ			Метод опреде ления коор динат	Формулы, примененные для расчета средней квадратической погрешности определения координат характерных точек (Mt), м, с подставленными в такие формулы значениями и итоговые (вычисленные) значения Mt, м
	Координаты, м		Ради ус, м	Координаты, м		Ради ус, м		
	X	Y	R	X	Y	R		
1	2	3	4	5	6	7	8	9
н306О	-	-	-	1098085.26	3629492.32	-	Метод спутниковых геодезических измерений (определений)	$Mt = \sqrt{(m_0^2 + m_1^2)}=0.1$
н307О	-	-	-	1098082.29	3629507.17	-	Метод спутниковых геодезических измерений (определений)	$Mt = \sqrt{(m_0^2 + m_1^2)}=0.1$
н308О	-	-	-	1098037.65	3629497.68	-	Метод спутниковых геодезических измерений (определений)	$Mt = \sqrt{(m_0^2 + m_1^2)}=0.1$
н309О	-	-	-	1098040.62	3629482.83	-	Метод спутниковых геодезических измерений (определений)	$Mt = \sqrt{(m_0^2 + m_1^2)}=0.1$
н306О	-	-	-	1098085.26	3629492.32	-	Метод спутниковых геодезических измерений (определений)	$Mt = \sqrt{(m_0^2 + m_1^2)}=0.1$

**2. Сведения о характеристиках объекта недвижимости  
с кадастровым номером : 86:17:0010301:132 :**

№ п/п	Наименование характеристики	Значение характеристики
1	2	3
1.	Вид объекта недвижимости	здание
2.	Ранее присвоенный государственный учетный номер (инвентарный) здания, сооружения, объекта незавершенного строительства	-
3.	Кадастровый номер земельного участка (земельных участков), в границах которого (которых) расположены здание, сооружение, объект незавершенного строительства	86:17:0010301:1035
4.	Уникальный учетный номер кадастрового квартала, в границах которого расположены здание, сооружение, объект незавершенного строительства	86:17:0010301

**2. Сведения о характеристиках объекта недвижимости с кадастровым номером : 86:17:0010301:132 :**

<b>№ п/п</b>	<b>Наименование характеристики</b>	<b>Значение характеристики</b>
<b>1</b>	<b>2</b>	<b>3</b>
5.	Адрес здания, сооружения, объекта незавершенного строительства	Российская Федерация, Ханты-Мансийский автономный округ - Югра, г.о Когалым, город Когалым, улица Рижская, строение 50
5.1.	Сведения о местоположении здания, сооружения, объекта незавершенного строительства (при отсутствии адреса) в структурированном в соответствии с федеральной информационной адресной системой виде	-
5.2.	Дополнительные сведения о местоположении	-
6.	Иные сведения	-

**3. Пояснения к сведениям об объекте недвижимости с кадастровым номером 86:17:0010301:132 :**

1.	-
----	---

**Описание местоположения зданий, сооружений,  
объектов незавершенного строительства на земельном участке**

**1. Сведения о характерных точках контура объекта недвижимости  
с кадастровым номером : 86:17:0010301:133 :**

Система координат МСК-86, зона 3

Зона № 3

Обозначение характерных точек контура	Содержатся в Едином государственном реестре недвижимости			Определены в ходе выполнения комплексных кадастровых работ			Метод опреде ления коор динат	Формулы, примененные для расчета средней квадратической погрешности определения координат характерных точек (Mt), м, с подставленными в такие формулы значениями и итоговые (вычисленные) значения Mt, м
	Координаты, м		Ради ус, м	Координаты, м		Ради ус, м		
	X	Y	R	X	Y	R		
1	2	3	4	5	6	7	8	9
38	-	-	-	1098122.86	3629261.28	-	Метод спутниковых геодезических измерений (определений)	$Mt = \sqrt{(m_0^2 + m_1^2)}=0.1$
39	-	-	-	1098122.50	3629278.80	-	Метод спутниковых геодезических измерений (определений)	$Mt = \sqrt{(m_0^2 + m_1^2)}=0.1$
40	-	-	-	1098108.82	3629278.62	-	Метод спутниковых геодезических измерений (определений)	$Mt = \sqrt{(m_0^2 + m_1^2)}=0.1$
41	-	-	-	1098109.18	3629261.12	-	Метод спутниковых геодезических измерений (определений)	$Mt = \sqrt{(m_0^2 + m_1^2)}=0.1$
42	-	-	-	1098116.02	3629261.20	-	Метод спутниковых геодезических измерений (определений)	$Mt = \sqrt{(m_0^2 + m_1^2)}=0.1$
38	-	-	-	1098122.86	3629261.28	-	Метод спутниковых геодезических измерений (определений)	$Mt = \sqrt{(m_0^2 + m_1^2)}=0.1$

**2. Сведения о характеристиках объекта недвижимости  
с кадастровым номером : 86:17:0010301:133 :**

№ п/п	Наименование характеристики	Значение характеристики
1	2	3
1.	Вид объекта недвижимости	здание
2.	Ранее присвоенный государственный учетный номер (инвентарный) здания, сооружения, объекта незавершенного строительства	-
3.	Кадастровый номер земельного участка (земельных участков), в границах которого (которых) расположены здание, сооружение, объект незавершенного строительства	86:17:0010301:11



**2. Сведения о характеристиках объекта недвижимости с кадастровым номером : 86:17:0010301:133 :**

<b>№ п/п</b>	<b>Наименование характеристики</b>	<b>Значение характеристики</b>
<b>1</b>	<b>2</b>	<b>3</b>
4.	Уникальный учетный номер кадастрового квартала, в границах которого расположены здание, сооружение, объект незавершенного строительства	86:17:0010301
5.	Адрес здания, сооружения, объекта незавершенного строительства	Российская Федерация, Ханты-Мансийский автономный округ - Югра, г.о Когалым, город Когалым, улица Рижская, дом 51
5.1.	Сведения о местоположении здания, сооружения, объекта незавершенного строительства (при отсутствии адреса) в структурированном в соответствии с федеральной информационной адресной системой виде	-
5.2.	Дополнительные сведения о местоположении	-
6.	Иные сведения	-

**3. Пояснения к сведениям об объекте недвижимости с кадастровым номером 86:17:0010301:133 :**

1.	-
----	---

**Описание местоположения зданий, сооружений,  
объектов незавершенного строительства на земельном участке**

**1. Сведения о характерных точках контура объекта недвижимости  
с кадастровым номером : 86:17:0010301:134 :**

Система координат МСК-86, зона 3

Зона № 3

Обозначение характерных точек контура	Содержатся в Едином государственном реестре недвижимости			Определены в ходе выполнения комплексных кадастровых работ			Метод опреде ления коор динат	Формулы, примененные для расчета средней квадратической погрешности определения координат характерных точек (Mt), м, с подставленными в такие формулы значениями и итоговые (вычисленные) значения Mt, м
	Координаты, м		Ради ус, м	Координаты, м		Ради ус, м		
	X	Y	R	X	Y	R		
1	2	3	4	5	6	7	8	9
147	-	-	-	1098122.96	3629256.26	-	Метод спутниковых геодезических измерений (определений)	$Mt = \sqrt{(m_0^2 + m_1^2)}=0.1$
38	-	-	-	1098122.86	3629261.28	-	Метод спутниковых геодезических измерений (определений)	$Mt = \sqrt{(m_0^2 + m_1^2)}=0.1$
42	-	-	-	1098116.02	3629261.20	-	Метод спутниковых геодезических измерений (определений)	$Mt = \sqrt{(m_0^2 + m_1^2)}=0.1$
29	-	-	-	1098116.16	3629256.18	-	Метод спутниковых геодезических измерений (определений)	$Mt = \sqrt{(m_0^2 + m_1^2)}=0.1$
147	-	-	-	1098122.96	3629256.26	-	Метод спутниковых геодезических измерений (определений)	$Mt = \sqrt{(m_0^2 + m_1^2)}=0.1$

**2. Сведения о характеристиках объекта недвижимости  
с кадастровым номером : 86:17:0010301:134 :**

№ п/п	Наименование характеристики	Значение характеристики
1	2	3
1.	Вид объекта недвижимости	здание
2.	Ранее присвоенный государственный учетный номер (инвентарный) здания, сооружения, объекта незавершенного строительства	-
3.	Кадастровый номер земельного участка (земельных участков), в границах которого (которых) расположены здание, сооружение, объект незавершенного строительства	86:17:0010301:89
4.	Уникальный учетный номер кадастрового квартала, в границах которого расположены здание, сооружение, объект незавершенного строительства	86:17:0010301

**2. Сведения о характеристиках объекта недвижимости с кадастровым номером : 86:17:0010301:134 :**

<b>№ п/п</b>	<b>Наименование характеристики</b>	<b>Значение характеристики</b>
<b>1</b>	<b>2</b>	<b>3</b>
5.	Адрес здания, сооружения, объекта незавершенного строительства	Российская Федерация, Ханты-Мансийский автономный округ - Югра, г.о Когалым, город Когалым, улица Рижская, дом 51
5.1.	Сведения о местоположении здания, сооружения, объекта незавершенного строительства (при отсутствии адреса) в структурированном в соответствии с федеральной информационной адресной системой виде	-
5.2.	Дополнительные сведения о местоположении	-
6.	Иные сведения	-

**3. Пояснения к сведениям об объекте недвижимости с кадастровым номером 86:17:0010301:134 :**

1.	-
----	---

**Описание местоположения зданий, сооружений,  
объектов незавершенного строительства на земельном участке**

**1. Сведения о характерных точках контура объекта недвижимости  
с кадастровым номером : 86:17:0010301:135 :**

Система координат МСК-86, зона 3

Зона № 3

Обозначение характерных точек контура	Содержатся в Едином государственном реестре недвижимости			Определены в ходе выполнения комплексных кадастровых работ			Метод опреде ления коор динат	Формулы, примененные для расчета средней квадратической погрешности определения координат характерных точек (Mt), м, с подставленными в такие формулы значениями и итоговые (вычисленные) значения Mt, м
	Координаты, м		Ради ус, м	Координаты, м		Ради ус, м		
	X	Y	R	X	Y	R		
1	2	3	4	5	6	7	8	9
32	-	-	-	1098116.20	3629251.10	-	Метод спутниковых геодезических измерений (определений)	$Mt = \sqrt{(m_0^2 + m_1^2)}=0.1$
29	-	-	-	1098116.16	3629256.18	-	Метод спутниковых геодезических измерений (определений)	$Mt = \sqrt{(m_0^2 + m_1^2)}=0.1$
30	-	-	-	1098109.32	3629256.08	-	Метод спутниковых геодезических измерений (определений)	$Mt = \sqrt{(m_0^2 + m_1^2)}=0.1$
31	-	-	-	1098109.36	3629251.02	-	Метод спутниковых геодезических измерений (определений)	$Mt = \sqrt{(m_0^2 + m_1^2)}=0.1$
32	-	-	-	1098116.20	3629251.10	-	Метод спутниковых геодезических измерений (определений)	$Mt = \sqrt{(m_0^2 + m_1^2)}=0.1$

**2. Сведения о характеристиках объекта недвижимости  
с кадастровым номером : 86:17:0010301:135 :**

№ п/п	Наименование характеристики	Значение характеристики
1	2	3
1.	Вид объекта недвижимости	здание
2.	Ранее присвоенный государственный учетный номер (инвентарный) здания, сооружения, объекта незавершенного строительства	-
3.	Кадастровый номер земельного участка (земельных участков), в границах которого (которых) расположены здание, сооружение, объект незавершенного строительства	86:17:0010301:9
4.	Уникальный учетный номер кадастрового квартала, в границах которого расположены здание, сооружение, объект незавершенного строительства	86:17:0010301

**2. Сведения о характеристиках объекта недвижимости с кадастровым номером : 86:17:0010301:135 :**

<b>№ п/п</b>	<b>Наименование характеристики</b>	<b>Значение характеристики</b>
<b>1</b>	<b>2</b>	<b>3</b>
5.	Адрес здания, сооружения, объекта незавершенного строительства	Российская Федерация, Ханты-Мансийский автономный округ - Югра, г.о Когалым, город Когалым, улица Рижская, дом 51/2
5.1.	Сведения о местоположении здания, сооружения, объекта незавершенного строительства (при отсутствии адреса) в структурированном в соответствии с федеральной информационной адресной системой виде	-
5.2.	Дополнительные сведения о местоположении	-
6.	Иные сведения	-

**3. Пояснения к сведениям об объекте недвижимости с кадастровым номером 86:17:0010301:135 :**

1.	-
----	---

**Описание местоположения зданий, сооружений,  
объектов незавершенного строительства на земельном участке**

**1. Сведения о характерных точках контура объекта недвижимости  
с кадастровым номером : 86:17:0010301:136 :**

Система координат МСК-86, зона 3

Зона № 3

Обозначение характерных точек контура	Содержатся в Едином государственном реестре недвижимости			Определены в ходе выполнения комплексных кадастровых работ			Метод опреде ления коор динат	Формулы, примененные для расчета средней квадратической погрешности определения координат характерных точек (Mt), м, с подставленными в такие формулы значениями и итоговые (вычисленные) значения Mt, м
	Координаты, м		Ради ус, м	Координаты, м		Ради ус, м		
	X	Y	R	X	Y	R		
1	2	3	4	5	6	7	8	9
н310О	-	-	-	1098153.71	3629433.24	-	Метод спутниковых геодезических измерений (определений)	$Mt = \sqrt{(m_0^2 + m_1^2)}=0.1$
н311О	-	-	-	1098157.60	3629443.66	-	Метод спутниковых геодезических измерений (определений)	$Mt = \sqrt{(m_0^2 + m_1^2)}=0.1$
н312О	-	-	-	1098149.64	3629446.63	-	Метод спутниковых геодезических измерений (определений)	$Mt = \sqrt{(m_0^2 + m_1^2)}=0.1$
н313О	-	-	-	1098145.75	3629436.20	-	Метод спутниковых геодезических измерений (определений)	$Mt = \sqrt{(m_0^2 + m_1^2)}=0.1$
н310О	-	-	-	1098153.71	3629433.24	-	Метод спутниковых геодезических измерений (определений)	$Mt = \sqrt{(m_0^2 + m_1^2)}=0.1$

**2. Сведения о характеристиках объекта недвижимости  
с кадастровым номером : 86:17:0010301:136 :**

№ п/п	Наименование характеристики	Значение характеристики
1	2	3
1.	Вид объекта недвижимости	здание
2.	Ранее присвоенный государственный учетный номер (инвентарный) здания, сооружения, объекта незавершенного строительства	-
3.	Кадастровый номер земельного участка (земельных участков), в границах которого (которых) расположены здание, сооружение, объект незавершенного строительства	86:17:0010301:756
4.	Уникальный учетный номер кадастрового квартала, в границах которого расположены здание, сооружение, объект незавершенного строительства	86:17:0010301

**2. Сведения о характеристиках объекта недвижимости с кадастровым номером : 86:17:0010301:136 :**

<b>№ п/п</b>	<b>Наименование характеристики</b>	<b>Значение характеристики</b>
<b>1</b>	<b>2</b>	<b>3</b>
5.	Адрес здания, сооружения, объекта незавершенного строительства	Российская Федерация, Ханты-Мансийский автономный округ - Югра, г.о Когалым, город Когалым, улица Рижская, дом 6
5.1.	Сведения о местоположении здания, сооружения, объекта незавершенного строительства (при отсутствии адреса) в структурированном в соответствии с федеральной информационной адресной системой виде	-
5.2.	Дополнительные сведения о местоположении	-
6.	Иные сведения	-

**3. Пояснения к сведениям об объекте недвижимости с кадастровым номером 86:17:0010301:136 :**

1.	-
----	---

**Описание местоположения зданий, сооружений,  
объектов незавершенного строительства на земельном участке**

**1. Сведения о характерных точках контура объекта недвижимости  
с кадастровым номером : 86:17:0010301:137 :**

Система координат МСК-86, зона 3

Зона № 3

Обозначение характерных точек контура	Содержатся в Едином государственном реестре недвижимости			Определены в ходе выполнения комплексных кадастровых работ			Метод опреде ления коор динат	Формулы, примененные для расчета средней квадратической погрешности определения координат характерных точек (Mt), м, с подставленными в такие формулы значениями и итоговые (вычисленные) значения Mt, м
	Координаты, м		Ради ус, м	Координаты, м		Ради ус, м		
	X	Y	R	X	Y	R		
1	2	3	4	5	6	7	8	9
н314О	-	-	-	1098186.20	3629390.78	-	Метод спутниковых геодезических измерений (определений)	$Mt = \sqrt{(m_0^2 + m_1^2)}=0.1$
н315О	-	-	-	1098190.69	3629403.37	-	Метод спутниковых геодезических измерений (определений)	$Mt = \sqrt{(m_0^2 + m_1^2)}=0.1$
н316О	-	-	-	1098183.25	3629406.02	-	Метод спутниковых геодезических измерений (определений)	$Mt = \sqrt{(m_0^2 + m_1^2)}=0.1$
н317О	-	-	-	1098178.76	3629393.43	-	Метод спутниковых геодезических измерений (определений)	$Mt = \sqrt{(m_0^2 + m_1^2)}=0.1$
н314О	-	-	-	1098186.20	3629390.78	-	Метод спутниковых геодезических измерений (определений)	$Mt = \sqrt{(m_0^2 + m_1^2)}=0.1$

**2. Сведения о характеристиках объекта недвижимости  
с кадастровым номером : 86:17:0010301:137 :**

№ п/п	Наименование характеристики	Значение характеристики
1	2	3
1.	Вид объекта недвижимости	здание
2.	Ранее присвоенный государственный учетный номер (инвентарный) здания, сооружения, объекта незавершенного строительства	-
3.	Кадастровый номер земельного участка (земельных участков), в границах которого (которых) расположены здание, сооружение, объект незавершенного строительства	86:17:0010301:750
4.	Уникальный учетный номер кадастрового квартала, в границах которого расположены здание, сооружение, объект незавершенного строительства	86:17:0010301



**2. Сведения о характеристиках объекта недвижимости с кадастровым номером : 86:17:0010301:137 :**

<b>№ п/п</b>	<b>Наименование характеристики</b>	<b>Значение характеристики</b>
<b>1</b>	<b>2</b>	<b>3</b>
5.	Адрес здания, сооружения, объекта незавершенного строительства	Российская Федерация, Ханты-Мансийский автономный округ - Югра, г.о Когалым, город Когалым, улица Рижская, дом 7
5.1.	Сведения о местоположении здания, сооружения, объекта незавершенного строительства (при отсутствии адреса) в структурированном в соответствии с федеральной информационной адресной системой виде	-
5.2.	Дополнительные сведения о местоположении	-
6.	Иные сведения	-

**3. Пояснения к сведениям об объекте недвижимости с кадастровым номером 86:17:0010301:137 :**

1.	-
----	---

**Описание местоположения зданий, сооружений,  
объектов незавершенного строительства на земельном участке**

**1. Сведения о характерных точках контура объекта недвижимости  
с кадастровым номером : 86:17:0010301:139 :**

Система координат МСК-86, зона 3

Зона № 3

Обозначение характерных точек контура	Содержатся в Едином государственном реестре недвижимости			Определены в ходе выполнения комплексных кадастровых работ			Метод опреде ления коор динат	Формулы, примененные для расчета средней квадратической погрешности определения координат характерных точек (Mt), м, с подставленными в такие формулы значениями и итоговые (вычисленные) значения Mt, м
	Координаты, м		Ради ус, м	Координаты, м		Ради ус, м		
	X	Y	R	X	Y	R		
1	2	3	4	5	6	7	8	9
н318О	-	-	-	1098140.60	3629400.51	-	Метод спутниковых геодезических измерений (определений)	$Mt = \sqrt{(m_0^2 + m_1^2)}=0.1$
н319О	-	-	-	1098144.76	3629411.78	-	Метод спутниковых геодезических измерений (определений)	$Mt = \sqrt{(m_0^2 + m_1^2)}=0.1$
н320О	-	-	-	1098138.09	3629414.38	-	Метод спутниковых геодезических измерений (определений)	$Mt = \sqrt{(m_0^2 + m_1^2)}=0.1$
н321О	-	-	-	1098133.93	3629403.11	-	Метод спутниковых геодезических измерений (определений)	$Mt = \sqrt{(m_0^2 + m_1^2)}=0.1$
н318О	-	-	-	1098140.60	3629400.51	-	Метод спутниковых геодезических измерений (определений)	$Mt = \sqrt{(m_0^2 + m_1^2)}=0.1$

**2. Сведения о характеристиках объекта недвижимости  
с кадастровым номером : 86:17:0010301:139 :**

№ п/п	Наименование характеристики	Значение характеристики
1	2	3
1.	Вид объекта недвижимости	здание
2.	Ранее присвоенный государственный учетный номер (инвентарный) здания, сооружения, объекта незавершенного строительства	-
3.	Кадастровый номер земельного участка (земельных участков), в границах которого (которых) расположены здание, сооружение, объект незавершенного строительства	86:17:0010301:755
4.	Уникальный учетный номер кадастрового квартала, в границах которого расположены здание, сооружение, объект незавершенного строительства	86:17:0010301

**2. Сведения о характеристиках объекта недвижимости с кадастровым номером : 86:17:0010301:139 :**

<b>№ п/п</b>	<b>Наименование характеристики</b>	<b>Значение характеристики</b>
<b>1</b>	<b>2</b>	<b>3</b>
5.	Адрес здания, сооружения, объекта незавершенного строительства	Российская Федерация, Ханты-Мансийский автономный округ - Югра, г.о Когалым, город Когалым, улица Рижская, дом 9
5.1.	Сведения о местоположении здания, сооружения, объекта незавершенного строительства (при отсутствии адреса) в структурированном в соответствии с федеральной информационной адресной системой виде	-
5.2.	Дополнительные сведения о местоположении	-
6.	Иные сведения	-

**3. Пояснения к сведениям об объекте недвижимости с кадастровым номером 86:17:0010301:139 :**

1.	-
----	---

**Описание местоположения зданий, сооружений,  
объектов незавершенного строительства на земельном участке**

**1. Сведения о характерных точках контура объекта недвижимости  
с кадастровым номером : 86:17:0010301:140 :**

Система координат МСК-86, зона 3

Зона № 3

Обозначение характерных точек контура	Содержатся в Едином государственном реестре недвижимости			Определены в ходе выполнения комплексных кадастровых работ			Метод опреде ления коор динат	Формулы, примененные для расчета средней квадратической погрешности определения координат характерных точек (Mt), м, с подставленными в такие формулы значениями и итоговые (вычисленные) значения Mt, м
	Координаты, м		Ради ус, м	Координаты, м		Ради ус, м		
	X	Y	R	X	Y	R		
1	2	3	4	5	6	7	8	9
н322О	-	-	-	1097964.43	3629081.54	-	Метод спутниковых геодезических измерений (определений)	$Mt = \sqrt{(m_0^2 + m_1^2)}=0.1$
н323О	-	-	-	1097967.44	3629096.07	-	Метод спутниковых геодезических измерений (определений)	$Mt = \sqrt{(m_0^2 + m_1^2)}=0.1$
н324О	-	-	-	1097952.60	3629099.14	-	Метод спутниковых геодезических измерений (определений)	$Mt = \sqrt{(m_0^2 + m_1^2)}=0.1$
н325О	-	-	-	1097950.29	3629088.03	-	Метод спутниковых геодезических измерений (определений)	$Mt = \sqrt{(m_0^2 + m_1^2)}=0.1$
н326О	-	-	-	1097934.74	3629091.25	-	Метод спутниковых геодезических измерений (определений)	$Mt = \sqrt{(m_0^2 + m_1^2)}=0.1$
н327О	-	-	-	1097932.67	3629081.25	-	Метод спутниковых геодезических измерений (определений)	$Mt = \sqrt{(m_0^2 + m_1^2)}=0.1$
н328О	-	-	-	1097917.69	3629084.35	-	Метод спутниковых геодезических измерений (определений)	$Mt = \sqrt{(m_0^2 + m_1^2)}=0.1$
н329О	-	-	-	1097914.66	3629069.73	-	Метод спутниковых геодезических измерений (определений)	$Mt = \sqrt{(m_0^2 + m_1^2)}=0.1$
н330О	-	-	-	1097929.63	3629066.63	-	Метод спутниковых геодезических измерений (определений)	$Mt = \sqrt{(m_0^2 + m_1^2)}=0.1$

<b>1. Сведения о характерных точках контура объекта недвижимости с кадастровым номером : 86:17:0010301:140 :</b>								
Система координат МСК-86, зона 3							Зона № 3	
Обозначение характерных точек контура	Содержатся в Едином государственном реестре недвижимости			Определены в ходе выполнения комплексных кадастровых работ			Метод определения координат	Формулы, примененные для расчета средней квадратической погрешности определения координат характерных точек (Mt), м, с подставленными в такие формулы значениями и итоговые (вычисленные) значения Mt, м
	Координаты, м		Радиус, м	Координаты, м		Радиус, м		
	X	Y	R	X	Y	R		
1	2	3	4	5	6	7	8	9
н331О	-	-	-	1097931.89	3629077.57	-	Метод спутниковых геодезических измерений (определений)	$Mt = \sqrt{(m_0^2 + m_1^2)}=0.1$
н332О	-	-	-	1097947.23	3629074.39	-	Метод спутниковых геодезических измерений (определений)	$Mt = \sqrt{(m_0^2 + m_1^2)}=0.1$
н333О	-	-	-	1097949.35	3629084.66	-	Метод спутниковых геодезических измерений (определений)	$Mt = \sqrt{(m_0^2 + m_1^2)}=0.1$
н322О	-	-	-	1097964.43	3629081.54	-	Метод спутниковых геодезических измерений (определений)	$Mt = \sqrt{(m_0^2 + m_1^2)}=0.1$
<b>2. Сведения о характеристиках объекта недвижимости с кадастровым номером : 86:17:0010301:140 :</b>								
№ п/п	Наименование характеристики						Значение характеристики	
1	2						3	
1.	Вид объекта недвижимости						здание	
2.	Ранее присвоенный государственный учетный номер (инвентарный) здания, сооружения, объекта незавершенного строительства						-	
3.	Кадастровый номер земельного участка (земельных участков), в границах которого (которых) расположены здание, сооружение, объект незавершенного строительства						-	
4.	Уникальный учетный номер кадастрового квартала, в границах которого расположены здание, сооружение, объект незавершенного строительства						86:17:0010301	
5.	Адрес здания, сооружения, объекта незавершенного строительства						Российская Федерация, Ханты-Мансийский автономный округ - Югра, г.о. Когалым, город Когалым, улица Таллинская, дом 13	
5.1.	Сведения о местоположении здания, сооружения, объекта незавершенного строительства (при отсутствии адреса) в структурированном в соответствии с федеральной информационной адресной системой виде						-	
5.2.	Дополнительные сведения о местоположении						-	

**2. Сведения о характеристиках объекта недвижимости  
с кадастровым номером : 86:17:0010301:140 :**

<b>№ п/п</b>	<b>Наименование характеристики</b>	<b>Значение характеристики</b>
<b>1</b>	<b>2</b>	<b>3</b>
6.	Иные сведения	-

**3. Пояснения к сведениям об объекте недвижимости с кадастровым номером 86:17:0010301:140 :**

1.	-
----	---

**Описание местоположения зданий, сооружений,  
объектов незавершенного строительства на земельном участке**

**1. Сведения о характерных точках контура объекта недвижимости  
с кадастровым номером : 86:17:0010301:141 :**

Система координат МСК-86, зона 3

Зона № 3

Обозначение характерных точек контура	Содержатся в Едином государственном реестре недвижимости			Определены в ходе выполнения комплексных кадастровых работ			Метод опреде ления коор динат	Формулы, примененные для расчета средней квадратической погрешности определения координат характерных точек (Mt), м, с подставленными в такие формулы значениями и итоговые (вычисленные) значения Mt, м
	Координаты, м		Ради ус, м	Координаты, м		Ради ус, м		
	X	Y	R	X	Y	R		
1	2	3	4	5	6	7	8	9
н334О	-	-	-	1098005.01	3629055.98	-	Метод спутниковых геодезических измерений (определений)	$Mt = \sqrt{(m_0^2 + m_1^2)}=0.1$
н335О	-	-	-	1098008.11	3629070.99	-	Метод спутниковых геодезических измерений (определений)	$Mt = \sqrt{(m_0^2 + m_1^2)}=0.1$
н336О	-	-	-	1097993.35	3629074.04	-	Метод спутниковых геодезических измерений (определений)	$Mt = \sqrt{(m_0^2 + m_1^2)}=0.1$
н337О	-	-	-	1097991.06	3629062.95	-	Метод спутниковых геодезических измерений (определений)	$Mt = \sqrt{(m_0^2 + m_1^2)}=0.1$
н338О	-	-	-	1097976.17	3629066.03	-	Метод спутниковых геодезических измерений (определений)	$Mt = \sqrt{(m_0^2 + m_1^2)}=0.1$
н339О	-	-	-	1097976.15	3629065.95	-	Метод спутниковых геодезических измерений (определений)	$Mt = \sqrt{(m_0^2 + m_1^2)}=0.1$
н340О	-	-	-	1097975.90	3629066.00	-	Метод спутниковых геодезических измерений (определений)	$Mt = \sqrt{(m_0^2 + m_1^2)}=0.1$
н341О	-	-	-	1097973.63	3629055.01	-	Метод спутниковых геодезических измерений (определений)	$Mt = \sqrt{(m_0^2 + m_1^2)}=0.1$
н342О	-	-	-	1097958.52	3629058.13	-	Метод спутниковых геодезических измерений (определений)	$Mt = \sqrt{(m_0^2 + m_1^2)}=0.1$

1. Сведения о характерных точках контура объекта недвижимости с кадастровым номером : 86:17:0010301:141 :								
Система координат МСК-86, зона 3							Зона № 3	
Обозначение характерных точек контура	Содержатся в Едином государственном реестре недвижимости			Определены в ходе выполнения комплексных кадастровых работ			Метод опреде ления коор динат	Формулы, примененные для расчета средней квадратической погрешности определения координат характерных точек (Mt), м, с подставленными в такие формулы значениями и итоговые (вычисленные) значения Mt, м
	Координаты, м		Ради ус, м	Координаты, м		Ради ус, м		
	X	Y	R	X	Y	R		
1	2	3	4	5	6	7	8	9
н343О	-	-	-	1097956.40	3629047.84	-	Метод спутниковых геодезических измерений (определений)	$Mt = \sqrt{(m_0^2 + m_1^2)}=0.1$
н344О	-	-	-	1097940.96	3629051.03	-	Метод спутниковых геодезических измерений (определений)	$Mt = \sqrt{(m_0^2 + m_1^2)}=0.1$
н345О	-	-	-	1097937.90	3629036.22	-	Метод спутниковых геодезических измерений (определений)	$Mt = \sqrt{(m_0^2 + m_1^2)}=0.1$
н346О	-	-	-	1097952.99	3629033.10	-	Метод спутниковых геодезических измерений (определений)	$Mt = \sqrt{(m_0^2 + m_1^2)}=0.1$
н347О	-	-	-	1097955.23	3629043.97	-	Метод спутниковых геодезических измерений (определений)	$Mt = \sqrt{(m_0^2 + m_1^2)}=0.1$
н348О	-	-	-	1097970.46	3629040.83	-	Метод спутниковых геодезических измерений (определений)	$Mt = \sqrt{(m_0^2 + m_1^2)}=0.1$
н349О	-	-	-	1097972.66	3629051.52	-	Метод спутниковых геодезических измерений (определений)	$Mt = \sqrt{(m_0^2 + m_1^2)}=0.1$
н350О	-	-	-	1097987.88	3629048.38	-	Метод спутниковых геодезических измерений (определений)	$Mt = \sqrt{(m_0^2 + m_1^2)}=0.1$
н351О	-	-	-	1097990.08	3629059.06	-	Метод спутниковых геодезических измерений (определений)	$Mt = \sqrt{(m_0^2 + m_1^2)}=0.1$
н334О	-	-	-	1098005.01	3629055.98	-	Метод спутниковых геодезических измерений (определений)	$Mt = \sqrt{(m_0^2 + m_1^2)}=0.1$



**2. Сведения о характеристиках объекта недвижимости с кадастровым номером : 86:17:0010301:141 :**

<b>№ п/п</b>	<b>Наименование характеристики</b>	<b>Значение характеристики</b>
<b>1</b>	<b>2</b>	<b>3</b>
1.	Вид объекта недвижимости	здание
2.	Ранее присвоенный государственный учетный номер (инвентарный) здания, сооружения, объекта незавершенного строительства	-
3.	Кадастровый номер земельного участка (земельных участков), в границах которого (которых) расположены здание, сооружение, объект незавершенного строительства	86:17:0010301:76
4.	Уникальный учетный номер кадастрового квартала, в границах которого расположены здание, сооружение, объект незавершенного строительства	86:17:0010301
5.	Адрес здания, сооружения, объекта незавершенного строительства	Российская Федерация, Ханты-Мансийский автономный округ - Югра, г.о Когалым, город Когалым, улица Таллинская, дом 15
5.1.	Сведения о местоположении здания, сооружения, объекта незавершенного строительства (при отсутствии адреса) в структурированном в соответствии с федеральной информационной адресной системой виде	-
5.2.	Дополнительные сведения о местоположении	-
6.	Иные сведения	-

**3. Пояснения к сведениям об объекте недвижимости с кадастровым номером 86:17:0010301:141 :**

1.	-
----	---

**Описание местоположения зданий, сооружений,  
объектов незавершенного строительства на земельном участке**

**1. Сведения о характерных точках контура объекта недвижимости  
с кадастровым номером : 86:17:0010301:142 :**

Система координат МСК-86, зона 3

Зона № 3

Обозначение характерных точек контура	Содержатся в Едином государственном реестре недвижимости			Определены в ходе выполнения комплексных кадастровых работ			Метод опреде ления коор динат	Формулы, примененные для расчета средней квадратической погрешности определения координат характерных точек (Mt), м, с подставленными в такие формулы значениями и итоговые (вычисленные) значения Mt, м
	Координаты, м		Ради ус, м	Координаты, м		Ради ус, м		
	X	Y	R	X	Y	R		
1	2	3	4	5	6	7	8	9
н352О	-	-	-	1098028.35	3629022.08	-	Метод спутниковых геодезических измерений (определений)	$Mt = \sqrt{(m_0^2 + m_1^2)}=0.1$
н353О	-	-	-	1098031.74	3629036.61	-	Метод спутниковых геодезических измерений (определений)	$Mt = \sqrt{(m_0^2 + m_1^2)}=0.1$
н354О	-	-	-	1098016.86	3629040.08	-	Метод спутниковых геодезических измерений (определений)	$Mt = \sqrt{(m_0^2 + m_1^2)}=0.1$
н355О	-	-	-	1098014.31	3629029.15	-	Метод спутниковых геодезических измерений (определений)	$Mt = \sqrt{(m_0^2 + m_1^2)}=0.1$
н356О	-	-	-	1097999.64	3629032.57	-	Метод спутниковых геодезических измерений (определений)	$Mt = \sqrt{(m_0^2 + m_1^2)}=0.1$
н357О	-	-	-	1097997.01	3629021.31	-	Метод спутниковых геодезических измерений (определений)	$Mt = \sqrt{(m_0^2 + m_1^2)}=0.1$
н358О	-	-	-	1097982.19	3629024.77	-	Метод спутниковых геодезических измерений (определений)	$Mt = \sqrt{(m_0^2 + m_1^2)}=0.1$
н359О	-	-	-	1097979.73	3629014.24	-	Метод спутниковых геодезических измерений (определений)	$Mt = \sqrt{(m_0^2 + m_1^2)}=0.1$
н360О	-	-	-	1097964.90	3629017.70	-	Метод спутниковых геодезических измерений (определений)	$Mt = \sqrt{(m_0^2 + m_1^2)}=0.1$

<b>1. Сведения о характерных точках контура объекта недвижимости с кадастровым номером : 86:17:0010301:142 :</b>								
Система координат МСК-86, зона 3							Зона № 3	
Обозначение характерных точек контура	Содержатся в Едином государственном реестре недвижимости			Определены в ходе выполнения комплексных кадастровых работ			Метод опреде ления коор динат	Формулы, примененные для расчета средней квадратической погрешности определения координат характерных точек (Mt), м, с подставленными в такие формулы значениями и итоговые (вычисленные) значения Mt, м
	Координаты, м		Ради ус, м	Координаты, м		Ради ус, м		
	X	Y	R	X	Y	R		
1	2	3	4	5	6	7	8	9
н361О	-	-	-	1097961.43	3629002.81	-	Метод спутниковых геодезических измерений (определений)	$Mt = \sqrt{(m_0^2 + m_1^2)}=0.1$
н362О	-	-	-	1097975.81	3628999.45	-	Метод спутниковых геодезических измерений (определений)	$Mt = \sqrt{(m_0^2 + m_1^2)}=0.1$
н363О	-	-	-	1097978.38	3629010.46	-	Метод спутниковых геодезических измерений (определений)	$Mt = \sqrt{(m_0^2 + m_1^2)}=0.1$
н364О	-	-	-	1097993.49	3629006.93	-	Метод спутниковых геодезических измерений (определений)	$Mt = \sqrt{(m_0^2 + m_1^2)}=0.1$
н365О	-	-	-	1097996.10	3629018.11	-	Метод спутниковых геодезических измерений (определений)	$Mt = \sqrt{(m_0^2 + m_1^2)}=0.1$
н366О	-	-	-	1098010.94	3629014.65	-	Метод спутниковых геодезических измерений (определений)	$Mt = \sqrt{(m_0^2 + m_1^2)}=0.1$
н367О	-	-	-	1098013.49	3629025.55	-	Метод спутниковых геодезических измерений (определений)	$Mt = \sqrt{(m_0^2 + m_1^2)}=0.1$
н352О	-	-	-	1098028.35	3629022.08	-	Метод спутниковых геодезических измерений (определений)	$Mt = \sqrt{(m_0^2 + m_1^2)}=0.1$
<b>2. Сведения о характеристиках объекта недвижимости с кадастровым номером : 86:17:0010301:142 :</b>								
№ п/п	Наименование характеристики					Значение характеристики		
1	2					3		
1.	Вид объекта недвижимости					здание		

**2. Сведения о характеристиках объекта недвижимости с кадастровым номером : 86:17:0010301:142 :**

№ п/п	Наименование характеристики	Значение характеристики
1	2	3
2.	Ранее присвоенный государственный учетный номер (инвентарный) здания, сооружения, объекта незавершенного строительства	-
3.	Кадастровый номер земельного участка (земельных участков), в границах которого (которых) расположены здание, сооружение, объект незавершенного строительства	-
4.	Уникальный учетный номер кадастрового квартала, в границах которого расположены здание, сооружение, объект незавершенного строительства	86:17:0010301
5.	Адрес здания, сооружения, объекта незавершенного строительства	Российская Федерация, Ханты-Мансийский автономный округ - Югра, г.о Когалым, город Когалым, улица Таллинская, дом 17
5.1.	Сведения о местоположении здания, сооружения, объекта незавершенного строительства (при отсутствии адреса) в структурированном в соответствии с федеральной информационной адресной системой виде	-
5.2.	Дополнительные сведения о местоположении	-
6.	Иные сведения	-

**3. Пояснения к сведениям об объекте недвижимости с кадастровым номером 86:17:0010301:142 :**

1.	-
----	---

**Описание местоположения зданий, сооружений,  
объектов незавершенного строительства на земельном участке**

**1. Сведения о характерных точках контура объекта недвижимости  
с кадастровым номером : 86:17:0010301:143 :**

Система координат МСК-86, зона 3

Зона № 3

Обозначение характерных точек контура	Содержатся в Едином государственном реестре недвижимости			Определены в ходе выполнения комплексных кадастровых работ			Метод опреде ления коор динат	Формулы, примененные для расчета средней квадратической погрешности определения координат характерных точек (Mt), м, с подставленными в такие формулы значениями и итоговые (вычисленные) значения Mt, м
	Координаты, м		Ради ус, м	Координаты, м		Ради ус, м		
	X	Y	R	X	Y	R		
1	2	3	4	5	6	7	8	9
н368О	-	-	-	1098051.78	3628988.19	-	Метод спутниковых геодезических измерений (определений)	$Mt = \sqrt{(m_0^2 + m_1^2)}=0.1$
н369О	-	-	-	1098055.08	3629002.91	-	Метод спутниковых геодезических измерений (определений)	$Mt = \sqrt{(m_0^2 + m_1^2)}=0.1$
н370О	-	-	-	1098039.74	3629006.35	-	Метод спутниковых геодезических измерений (определений)	$Mt = \sqrt{(m_0^2 + m_1^2)}=0.1$
н371О	-	-	-	1098037.26	3628995.26	-	Метод спутниковых геодезических измерений (определений)	$Mt = \sqrt{(m_0^2 + m_1^2)}=0.1$
н372О	-	-	-	1098022.35	3628998.60	-	Метод спутниковых геодезических измерений (определений)	$Mt = \sqrt{(m_0^2 + m_1^2)}=0.1$
н373О	-	-	-	1098019.92	3628987.80	-	Метод спутниковых геодезических измерений (определений)	$Mt = \sqrt{(m_0^2 + m_1^2)}=0.1$
н374О	-	-	-	1098005.00	3628991.15	-	Метод спутниковых геодезических измерений (определений)	$Mt = \sqrt{(m_0^2 + m_1^2)}=0.1$
н375О	-	-	-	1098001.74	3628976.61	-	Метод спутниковых геодезических измерений (определений)	$Mt = \sqrt{(m_0^2 + m_1^2)}=0.1$
н376О	-	-	-	1098016.68	3628973.26	-	Метод спутниковых геодезических измерений (определений)	$Mt = \sqrt{(m_0^2 + m_1^2)}=0.1$

<b>1. Сведения о характерных точках контура объекта недвижимости с кадастровым номером : 86:17:0010301:143 :</b>								
Система координат МСК-86, зона 3							Зона № 3	
Обозначение характерных точек контура	Содержатся в Едином государственном реестре недвижимости			Определены в ходе выполнения комплексных кадастровых работ			Метод опреде ления коор динат	Формулы, примененные для расчета средней квадратической погрешности определения координат характерных точек (Mt), м, с подставленными в такие формулы значениями и итоговые (вычисленные) значения Mt, м
	Координаты, м		Ради ус, м	Координаты, м		Ради ус, м		
	X	Y	R	X	Y	R		
1	2	3	4	5	6	7	8	9
н377О	-	-	-	1098019.25	3628984.70	-	Метод спутниковых геодезических измерений (определений)	$Mt = \sqrt{(m_0^2 + m_1^2)}=0.1$
н378О	-	-	-	1098034.37	3628981.31	-	Метод спутниковых геодезических измерений (определений)	$Mt = \sqrt{(m_0^2 + m_1^2)}=0.1$
н379О	-	-	-	1098036.67	3628991.58	-	Метод спутниковых геодезических измерений (определений)	$Mt = \sqrt{(m_0^2 + m_1^2)}=0.1$
н368О	-	-	-	1098051.78	3628988.19	-	Метод спутниковых геодезических измерений (определений)	$Mt = \sqrt{(m_0^2 + m_1^2)}=0.1$
<b>2. Сведения о характеристиках объекта недвижимости с кадастровым номером : 86:17:0010301:143 :</b>								
№ п/п	Наименование характеристики					Значение характеристики		
1	2					3		
1.	Вид объекта недвижимости					здание		
2.	Ранее присвоенный государственный учетный номер (инвентарный) здания, сооружения, объекта незавершенного строительства					-		
3.	Кадастровый номер земельного участка (земельных участков), в границах которого (которых) расположены здание, сооружение, объект незавершенного строительства					-		
4.	Уникальный учетный номер кадастрового квартала, в границах которого расположены здание, сооружение, объект незавершенного строительства					86:17:0010301		
5.	Адрес здания, сооружения, объекта незавершенного строительства					Российская Федерация, Ханты-Мансийский автономный округ - Югра, г.о Когалым, город Когалым, улица Таллинская, дом 19		
5.1.	Сведения о местоположении здания, сооружения, объекта незавершенного строительства (при отсутствии адреса) в структурированном в соответствии с федеральной информационной адресной системой виде					-		
5.2.	Дополнительные сведения о местоположении					-		

**2. Сведения о характеристиках объекта недвижимости  
с кадастровым номером : 86:17:0010301:143 :**

<b>№ п/п</b>	<b>Наименование характеристики</b>	<b>Значение характеристики</b>
<b>1</b>	<b>2</b>	<b>3</b>
6.	Иные сведения	-

**3. Пояснения к сведениям об объекте недвижимости с кадастровым номером 86:17:0010301:143 :**

1.	-
----	---

**Описание местоположения зданий, сооружений,  
объектов незавершенного строительства на земельном участке**

**1. Сведения о характерных точках контура объекта недвижимости  
с кадастровым номером : 86:17:0010301:144 :**

Система координат МСК-86, зона 3

Зона № 3

Обозначение характерных точек контура	Содержатся в Едином государственном реестре недвижимости			Определены в ходе выполнения комплексных кадастровых работ			Метод опреде ления коор динат	Формулы, примененные для расчета средней квадратической погрешности определения координат характерных точек (Mt), м, с подставленными в такие формулы значениями и итоговые (вычисленные) значения Mt, м
	Координаты, м		Ради ус, м	Координаты, м		Ради ус, м		
	X	Y	R	X	Y	R		
1	2	3	4	5	6	7	8	9
н380О	-	-	-	1097995.43	3629456.22	-	Метод спутниковых геодезических измерений (определений)	$Mt = \sqrt{(m_0^2 + m_1^2)}=0.1$
н214О	-	-	-	1097998.47	3629467.60	-	Метод спутниковых геодезических измерений (определений)	$Mt = \sqrt{(m_0^2 + m_1^2)}=0.1$
н213О	-	-	-	1097999.39	3629471.08	-	Метод спутниковых геодезических измерений (определений)	$Mt = \sqrt{(m_0^2 + m_1^2)}=0.1$
н381О	-	-	-	1097984.36	3629475.36	-	Метод спутниковых геодезических измерений (определений)	$Mt = \sqrt{(m_0^2 + m_1^2)}=0.1$
н382О	-	-	-	1097980.10	3629460.36	-	Метод спутниковых геодезических измерений (определений)	$Mt = \sqrt{(m_0^2 + m_1^2)}=0.1$
н380О	-	-	-	1097995.43	3629456.22	-	Метод спутниковых геодезических измерений (определений)	$Mt = \sqrt{(m_0^2 + m_1^2)}=0.1$

**2. Сведения о характеристиках объекта недвижимости  
с кадастровым номером : 86:17:0010301:144 :**

№ п/п	Наименование характеристики	Значение характеристики
1	2	3
1.	Вид объекта недвижимости	здание
2.	Ранее присвоенный государственный учетный номер (инвентарный) здания, сооружения, объекта незавершенного строительства	-
3.	Кадастровый номер земельного участка (земельных участков), в границах которого (которых) расположены здание, сооружение, объект незавершенного строительства	86:17:0010301:740



**2. Сведения о характеристиках объекта недвижимости с кадастровым номером : 86:17:0010301:144 :**

<b>№ п/п</b>	<b>Наименование характеристики</b>	<b>Значение характеристики</b>
<b>1</b>	<b>2</b>	<b>3</b>
4.	Уникальный учетный номер кадастрового квартала, в границах которого расположены здание, сооружение, объект незавершенного строительства	86:17:0010301
5.	Адрес здания, сооружения, объекта незавершенного строительства	Российская Федерация, Ханты-Мансийский автономный округ - Югра, г.о Когалым, город Когалым, улица Таллинская, дом 1а
5.1.	Сведения о местоположении здания, сооружения, объекта незавершенного строительства (при отсутствии адреса) в структурированном в соответствии с федеральной информационной адресной системой виде	-
5.2.	Дополнительные сведения о местоположении	-
6.	Иные сведения	-

**3. Пояснения к сведениям об объекте недвижимости с кадастровым номером 86:17:0010301:144 :**

1.	-
----	---

**Описание местоположения зданий, сооружений,  
объектов незавершенного строительства на земельном участке**

**1. Сведения о характерных точках контура объекта недвижимости  
с кадастровым номером : 86:17:0010301:146 :**

Система координат МСК-86, зона 3

Зона № 3

Обозначение характерных точек контура	Содержатся в Едином государственном реестре недвижимости			Определены в ходе выполнения комплексных кадастровых работ			Метод опреде ления коор динат	Формулы, примененные для расчета средней квадратической погрешности определения координат характерных точек (Mt), м, с подставленными в такие формулы значениями и итоговые (вычисленные) значения Mt, м
	Координаты, м		Ради ус, м	Координаты, м		Ради ус, м		
	X	Y	R	X	Y	R		
1	2	3	4	5	6	7	8	9
н383О	-	-	-	1097921.82	3629168.12	-	Метод спутниковых геодезических измерений (определений)	$Mt = \sqrt{(m_0^2 + m_1^2)}=0.1$
н384О	-	-	-	1097926.08	3629187.88	-	Метод спутниковых геодезических измерений (определений)	$Mt = \sqrt{(m_0^2 + m_1^2)}=0.1$
н385О	-	-	-	1097898.98	3629193.72	-	Метод спутниковых геодезических измерений (определений)	$Mt = \sqrt{(m_0^2 + m_1^2)}=0.1$
н386О	-	-	-	1097897.52	3629186.91	-	Метод спутниковых геодезических измерений (определений)	$Mt = \sqrt{(m_0^2 + m_1^2)}=0.1$
н387О	-	-	-	1097903.36	3629185.65	-	Метод спутниковых геодезических измерений (определений)	$Mt = \sqrt{(m_0^2 + m_1^2)}=0.1$
н388О	-	-	-	1097900.71	3629173.35	-	Метод спутниковых геодезических измерений (определений)	$Mt = \sqrt{(m_0^2 + m_1^2)}=0.1$
н389О	-	-	-	1097902.45	3629170.93	-	Метод спутниковых геодезических измерений (определений)	$Mt = \sqrt{(m_0^2 + m_1^2)}=0.1$
н390О	-	-	-	1097908.95	3629169.53	-	Метод спутниковых геодезических измерений (определений)	$Mt = \sqrt{(m_0^2 + m_1^2)}=0.1$
н391О	-	-	-	1097909.23	3629170.83	-	Метод спутниковых геодезических измерений (определений)	$Mt = \sqrt{(m_0^2 + m_1^2)}=0.1$

<b>1. Сведения о характерных точках контура объекта недвижимости с кадастровым номером : 86:17:0010301:146 :</b>								
Система координат МСК-86, зона 3							Зона № 3	
Обозначение характерных точек контура	Содержатся в Едином государственном реестре недвижимости			Определены в ходе выполнения комплексных кадастровых работ			Метод опреде ления коор динат	Формулы, примененные для расчета средней квадратической погрешности определения координат характерных точек (Mt), м, с подставленными в такие формулы значениями и итоговые (вычисленные) значения Mt, м
	Координаты, м		Ради ус, м	Координаты, м		Ради ус, м		
	X	Y	R	X	Y	R		
1	2	3	4	5	6	7	8	9
н383О	-	-	-	1097921.82	3629168.12	-	Метод спутниковых геодезических измерений (определений)	$Mt = \sqrt{(m_0^2 + m_1^2)} = 0.1$
<b>2. Сведения о характеристиках объекта недвижимости с кадастровым номером : 86:17:0010301:146 :</b>								
№ п/п	Наименование характеристики						Значение характеристики	
1	2						3	
1.	Вид объекта недвижимости						здание	
2.	Ранее присвоенный государственный учетный номер (инвентарный) здания, сооружения, объекта незавершенного строительства						-	
3.	Кадастровый номер земельного участка (земельных участков), в границах которого (которых) расположены здание, сооружение, объект незавершенного строительства						86:17:0010301:30	
4.	Уникальный учетный номер кадастрового квартала, в границах которого расположены здание, сооружение, объект незавершенного строительства						86:17:0010301	
5.	Адрес здания, сооружения, объекта незавершенного строительства						Российская Федерация, Ханты-Мансийский автономный округ - Югра, г.о Когалым, город Когалым, улица Таллинская, дом 24	
5.1.	Сведения о местоположении здания, сооружения, объекта незавершенного строительства (при отсутствии адреса) в структурированном в соответствии с федеральной информационной адресной системой виде						-	
5.2.	Дополнительные сведения о местоположении						-	
6.	Иные сведения						-	
<b>3. Пояснения к сведениям об объекте недвижимости с кадастровым номером 86:17:0010301:146 :</b>								
1.	-							

**Описание местоположения зданий, сооружений,  
объектов незавершенного строительства на земельном участке**

**1. Сведения о характерных точках контура объекта недвижимости  
с кадастровым номером : 86:17:0010301:147 :**

Система координат МСК-86, зона 3

Зона № 3

Обозначение характерных точек контура	Содержатся в Едином государственном реестре недвижимости			Определены в ходе выполнения комплексных кадастровых работ			Метод опреде ления коор динат	Формулы, примененные для расчета средней квадратической погрешности определения координат характерных точек (Mt), м, с подставленными в такие формулы значениями и итоговые (вычисленные) значения Mt, м
	Координаты, м		Ради ус, м	Координаты, м		Ради ус, м		
	X	Y	R	X	Y	R		
1	2	3	4	5	6	7	8	9
н392О	-	-	-	1097954.68	3629196.77	-	Метод спутниковых геодезических измерений (определений)	$Mt = \sqrt{(m_0^2 + m_1^2)}=0.1$
н393О	-	-	-	1097960.48	3629213.71	-	Метод спутниковых геодезических измерений (определений)	$Mt = \sqrt{(m_0^2 + m_1^2)}=0.1$
н394О	-	-	-	1097951.19	3629216.89	-	Метод спутниковых геодезических измерений (определений)	$Mt = \sqrt{(m_0^2 + m_1^2)}=0.1$
н395О	-	-	-	1097949.99	3629213.38	-	Метод спутниковых геодезических измерений (определений)	$Mt = \sqrt{(m_0^2 + m_1^2)}=0.1$
н396О	-	-	-	1097946.42	3629214.60	-	Метод спутниковых геодезических измерений (определений)	$Mt = \sqrt{(m_0^2 + m_1^2)}=0.1$
н397О	-	-	-	1097941.83	3629201.19	-	Метод спутниковых геодезических измерений (определений)	$Mt = \sqrt{(m_0^2 + m_1^2)}=0.1$
н398О	-	-	-	1097945.94	3629199.79	-	Метод спутниковых геодезических измерений (определений)	$Mt = \sqrt{(m_0^2 + m_1^2)}=0.1$
н399О	-	-	-	1097944.20	3629194.72	-	Метод спутниковых геодезических измерений (определений)	$Mt = \sqrt{(m_0^2 + m_1^2)}=0.1$
н400О	-	-	-	1097952.04	3629192.04	-	Метод спутниковых геодезических измерений (определений)	$Mt = \sqrt{(m_0^2 + m_1^2)}=0.1$

<b>1. Сведения о характерных точках контура объекта недвижимости с кадастровым номером : 86:17:0010301:147 :</b>								
Система координат МСК-86, зона 3							Зона № 3	
Обозначение характерных точек контура	Содержатся в Едином государственном реестре недвижимости			Определены в ходе выполнения комплексных кадастровых работ			Метод опреде ления коор динат	Формулы, примененные для расчета средней квадратической погрешности определения координат характерных точек (Mt), м, с подставленными в такие формулы значениями и итоговые (вычисленные) значения Mt, м
	Координаты, м		Ради ус, м	Координаты, м		Ради ус, м		
	X	Y	R	X	Y	R		
1	2	3	4	5	6	7	8	9
н401О	-	-	-	1097953.77	3629197.09	-	Метод спутниковых геодезических измерений (определений)	$Mt = \sqrt{(m_0^2 + m_1^2)}=0.1$
н392О	-	-	-	1097954.68	3629196.77	-	Метод спутниковых геодезических измерений (определений)	$Mt = \sqrt{(m_0^2 + m_1^2)}=0.1$
<b>2. Сведения о характеристиках объекта недвижимости с кадастровым номером : 86:17:0010301:147 :</b>								
№ п/п	Наименование характеристики						Значение характеристики	
1	2						3	
1.	Вид объекта недвижимости						здание	
2.	Ранее присвоенный государственный учетный номер (инвентарный) здания, сооружения, объекта незавершенного строительства						-	
3.	Кадастровый номер земельного участка (земельных участков), в границах которого (которых) расположены здание, сооружение, объект незавершенного строительства						86:17:0010301:28, 86:17:0010301:637	
4.	Уникальный учетный номер кадастрового квартала, в границах которого расположены здание, сооружение, объект незавершенного строительства						86:17:0010301	
5.	Адрес здания, сооружения, объекта незавершенного строительства						Российская Федерация, Ханты-Мансийский автономный округ - Югра, г.о Когалым, город Когалым, улица Таллинская, дом 26	
5.1.	Сведения о местоположении здания, сооружения, объекта незавершенного строительства (при отсутствии адреса) в структурированном в соответствии с федеральной информационной адресной системой виде						-	
5.2.	Дополнительные сведения о местоположении						-	
6.	Иные сведения						-	
<b>3. Пояснения к сведениям об объекте недвижимости с кадастровым номером 86:17:0010301:147 :</b>								
1.	-							

**Описание местоположения зданий, сооружений,  
объектов незавершенного строительства на земельном участке**

**1. Сведения о характерных точках контура объекта недвижимости  
с кадастровым номером : 86:17:0010301:149 :**

Система координат МСК-86, зона 3

Зона № 3

Обозначение характерных точек контура	Содержатся в Едином государственном реестре недвижимости			Определены в ходе выполнения комплексных кадастровых работ			Метод опреде ления коор динат	Формулы, примененные для расчета средней квадратической погрешности определения координат характерных точек (Mt), м, с подставленными в такие формулы значениями и итоговые (вычисленные) значения Mt, м
	Координаты, м		Ради ус, м	Координаты, м		Ради ус, м		
	X	Y	R	X	Y	R		
1	2	3	4	5	6	7	8	9
н402О	-	-	-	1098338.24	3629381.95	-	Метод спутниковых геодезических измерений (определений)	$Mt = \sqrt{(m_0^2 + m_1^2)}=0.1$
н403О	-	-	-	1098341.73	3629395.70	-	Метод спутниковых геодезических измерений (определений)	$Mt = \sqrt{(m_0^2 + m_1^2)}=0.1$
н404О	-	-	-	1098309.19	3629403.96	-	Метод спутниковых геодезических измерений (определений)	$Mt = \sqrt{(m_0^2 + m_1^2)}=0.1$
н405О	-	-	-	1098305.70	3629390.21	-	Метод спутниковых геодезических измерений (определений)	$Mt = \sqrt{(m_0^2 + m_1^2)}=0.1$
н402О	-	-	-	1098338.24	3629381.95	-	Метод спутниковых геодезических измерений (определений)	$Mt = \sqrt{(m_0^2 + m_1^2)}=0.1$

**2. Сведения о характеристиках объекта недвижимости  
с кадастровым номером : 86:17:0010301:149 :**

№ п/п	Наименование характеристики	Значение характеристики
1	2	3
1.	Вид объекта недвижимости	здание
2.	Ранее присвоенный государственный учетный номер (инвентарный) здания, сооружения, объекта незавершенного строительства	-
3.	Кадастровый номер земельного участка (земельных участков), в границах которого (которых) расположены здание, сооружение, объект незавершенного строительства	-
4.	Уникальный учетный номер кадастрового квартала, в границах которого расположены здание, сооружение, объект незавершенного строительства	86:17:0010301

**2. Сведения о характеристиках объекта недвижимости с кадастровым номером : 86:17:0010301:149 :**

<b>№ п/п</b>	<b>Наименование характеристики</b>	<b>Значение характеристики</b>
<b>1</b>	<b>2</b>	<b>3</b>
5.	Адрес здания, сооружения, объекта незавершенного строительства	Российская Федерация, Ханты-Мансийский автономный округ - Югра, г.о Когалым, город Когалым, улица Вильнюсская, дом 1
5.1.	Сведения о местоположении здания, сооружения, объекта незавершенного строительства (при отсутствии адреса) в структурированном в соответствии с федеральной информационной адресной системой виде	-
5.2.	Дополнительные сведения о местоположении	-
6.	Иные сведения	-

**3. Пояснения к сведениям об объекте недвижимости с кадастровым номером 86:17:0010301:149 :**

1.	-
----	---

**Описание местоположения зданий, сооружений,  
объектов незавершенного строительства на земельном участке**

**1. Сведения о характерных точках контура объекта недвижимости  
с кадастровым номером : 86:17:0010301:150 :**

Система координат МСК-86, зона 3

Зона № 3

Обозначение характерных точек контура	Содержатся в Едином государственном реестре недвижимости			Определены в ходе выполнения комплексных кадастровых работ			Метод опреде ления коор динат	Формулы, примененные для расчета средней квадратической погрешности определения координат характерных точек (Mt), м, с подставленными в такие формулы значениями и итоговые (вычисленные) значения Mt, м
	Координаты, м		Радн ус, м	Координаты, м		Радн ус, м		
	X	Y	R	X	Y	R		
1	2	3	4	5	6	7	8	9
н406О	-	-	-	1098495.27	3629315.42	-	Метод спутниковых геодезических измерений (определений)	$Mt = \sqrt{(m_0^2 + m_1^2)}=0.1$
н407О	-	-	-	1098495.23	3629318.44	-	Метод спутниковых геодезических измерений (определений)	$Mt = \sqrt{(m_0^2 + m_1^2)}=0.1$
н408О	-	-	-	1098497.40	3629318.48	-	Метод спутниковых геодезических измерений (определений)	$Mt = \sqrt{(m_0^2 + m_1^2)}=0.1$
н409О	-	-	-	1098497.36	3629321.36	-	Метод спутниковых геодезических измерений (определений)	$Mt = \sqrt{(m_0^2 + m_1^2)}=0.1$
н410О	-	-	-	1098495.32	3629321.32	-	Метод спутниковых геодезических измерений (определений)	$Mt = \sqrt{(m_0^2 + m_1^2)}=0.1$
н411О	-	-	-	1098495.27	3629324.52	-	Метод спутниковых геодезических измерений (определений)	$Mt = \sqrt{(m_0^2 + m_1^2)}=0.1$
н412О	-	-	-	1098484.39	3629324.36	-	Метод спутниковых геодезических измерений (определений)	$Mt = \sqrt{(m_0^2 + m_1^2)}=0.1$
н413О	-	-	-	1098484.52	3629315.26	-	Метод спутниковых геодезических измерений (определений)	$Mt = \sqrt{(m_0^2 + m_1^2)}=0.1$
н406О	-	-	-	1098495.27	3629315.42	-	Метод спутниковых геодезических измерений (определений)	$Mt = \sqrt{(m_0^2 + m_1^2)}=0.1$



**2. Сведения о характеристиках объекта недвижимости с кадастровым номером : 86:17:0010301:150 :**

<b>№ п/п</b>	<b>Наименование характеристики</b>	<b>Значение характеристики</b>
<b>1</b>	<b>2</b>	<b>3</b>
1.	Вид объекта недвижимости	здание
2.	Ранее присвоенный государственный учетный номер (инвентарный) здания, сооружения, объекта незавершенного строительства	-
3.	Кадастровый номер земельного участка (земельных участков), в границах которого (которых) расположены здание, сооружение, объект незавершенного строительства	86:17:0010301:41
4.	Уникальный учетный номер кадастрового квартала, в границах которого расположены здание, сооружение, объект незавершенного строительства	86:17:0010301
5.	Адрес здания, сооружения, объекта незавершенного строительства	Российская Федерация, Ханты-Мансийский автономный округ - Югра, г.о Когалым, город Когалым, улица Вильнюсская, дом 10
5.1.	Сведения о местоположении здания, сооружения, объекта незавершенного строительства (при отсутствии адреса) в структурированном в соответствии с федеральной информационной адресной системой виде	-
5.2.	Дополнительные сведения о местоположении	-
6.	Иные сведения	-

**3. Пояснения к сведениям об объекте недвижимости с кадастровым номером 86:17:0010301:150 :**

1.	-
----	---

**Описание местоположения зданий, сооружений,  
объектов незавершенного строительства на земельном участке**

**1. Сведения о характерных точках контура объекта недвижимости  
с кадастровым номером : 86:17:0010301:152 :**

Система координат МСК-86, зона 3

Зона № 3

Обозначение характерных точек контура	Содержатся в Едином государственном реестре недвижимости			Определены в ходе выполнения комплексных кадастровых работ			Метод опреде ления коор динат	Формулы, примененные для расчета средней квадратической погрешности определения координат характерных точек (Mt), м, с подставленными в такие формулы значениями и итоговые (вычисленные) значения Mt, м
	Координаты, м		Ради ус, м	Координаты, м		Ради ус, м		
	X	Y	R	X	Y	R		
1	2	3	4	5	6	7	8	9
н414О	-	-	-	1098528.87	3629292.13	-	Метод спутниковых геодезических измерений (определений)	$Mt = \sqrt{(m_0^2 + m_1^2)}=0.1$
н415О	-	-	-	1098528.94	3629297.23	-	Метод спутниковых геодезических измерений (определений)	$Mt = \sqrt{(m_0^2 + m_1^2)}=0.1$
н416О	-	-	-	1098526.48	3629297.27	-	Метод спутниковых геодезических измерений (определений)	$Mt = \sqrt{(m_0^2 + m_1^2)}=0.1$
н417О	-	-	-	1098526.52	3629299.88	-	Метод спутниковых геодезических измерений (определений)	$Mt = \sqrt{(m_0^2 + m_1^2)}=0.1$
н418О	-	-	-	1098516.97	3629300.02	-	Метод спутниковых геодезических измерений (определений)	$Mt = \sqrt{(m_0^2 + m_1^2)}=0.1$
н419О	-	-	-	1098516.86	3629292.31	-	Метод спутниковых геодезических измерений (определений)	$Mt = \sqrt{(m_0^2 + m_1^2)}=0.1$
н414О	-	-	-	1098528.87	3629292.13	-	Метод спутниковых геодезических измерений (определений)	$Mt = \sqrt{(m_0^2 + m_1^2)}=0.1$

**2. Сведения о характеристиках объекта недвижимости  
с кадастровым номером : 86:17:0010301:152 :**

№ п/п	Наименование характеристики	Значение характеристики
1	2	3
1.	Вид объекта недвижимости	здание

**2. Сведения о характеристиках объекта недвижимости с кадастровым номером : 86:17:0010301:152 :**

№ п/п	Наименование характеристики	Значение характеристики
1	2	3
2.	Ранее присвоенный государственный учетный номер (инвентарный) здания, сооружения, объекта незавершенного строительства	-
3.	Кадастровый номер земельного участка (земельных участков), в границах которого (которых) расположены здание, сооружение, объект незавершенного строительства	86:17:0010301:10
4.	Уникальный учетный номер кадастрового квартала, в границах которого расположены здание, сооружение, объект незавершенного строительства	86:17:0010301
5.	Адрес здания, сооружения, объекта незавершенного строительства	Российская Федерация, Ханты-Мансийский автономный округ - Югра, г.о Когалым, город Когалым, улица Вильнюсская, дом 12
5.1.	Сведения о местоположении здания, сооружения, объекта незавершенного строительства (при отсутствии адреса) в структурированном в соответствии с федеральной информационной адресной системой виде	-
5.2.	Дополнительные сведения о местоположении	-
6.	Иные сведения	-

### 3. Пояснения к сведениям об объекте недвижимости с кадастровым номером 86:17:0010301:152 :

1.	-
----	---

**Описание местоположения зданий, сооружений,  
объектов незавершенного строительства на земельном участке**

**1. Сведения о характерных точках контура объекта недвижимости  
с кадастровым номером : 86:17:0010301:153 :**

Система координат МСК-86, зона 3

Зона № 3

Обозначение характерных точек контура	Содержатся в Едином государственном реестре недвижимости			Определены в ходе выполнения комплексных кадастровых работ			Метод опреде ления коор динат	Формулы, примененные для расчета средней квадратической погрешности определения координат характерных точек (Mt), м, с подставленными в такие формулы значениями и итоговые (вычисленные) значения Mt, м
	Координаты, м		Ради ус, м	Координаты, м		Ради ус, м		
	X	Y	R	X	Y	R		
1	2	3	4	5	6	7	8	9
н420О	-	-	-	1098318.68	3629154.29	-	Метод спутниковых геодезических измерений (определений)	$Mt = \sqrt{(m_0^2 + m_1^2)}=0.1$
н421О	-	-	-	1098318.29	3629186.63	-	Метод спутниковых геодезических измерений (определений)	$Mt = \sqrt{(m_0^2 + m_1^2)}=0.1$
н422О	-	-	-	1098304.24	3629186.46	-	Метод спутниковых геодезических измерений (определений)	$Mt = \sqrt{(m_0^2 + m_1^2)}=0.1$
н423О	-	-	-	1098304.63	3629154.12	-	Метод спутниковых геодезических измерений (определений)	$Mt = \sqrt{(m_0^2 + m_1^2)}=0.1$
н420О	-	-	-	1098318.68	3629154.29	-	Метод спутниковых геодезических измерений (определений)	$Mt = \sqrt{(m_0^2 + m_1^2)}=0.1$

**2. Сведения о характеристиках объекта недвижимости  
с кадастровым номером : 86:17:0010301:153 :**

№ п/п	Наименование характеристики	Значение характеристики
1	2	3
1.	Вид объекта недвижимости	здание
2.	Ранее присвоенный государственный учетный номер (инвентарный) здания, сооружения, объекта незавершенного строительства	-
3.	Кадастровый номер земельного участка (земельных участков), в границах которого (которых) расположены здание, сооружение, объект незавершенного строительства	-
4.	Уникальный учетный номер кадастрового квартала, в границах которого расположены здание, сооружение, объект незавершенного строительства	86:17:0010301

**2. Сведения о характеристиках объекта недвижимости с кадастровым номером : 86:17:0010301:153 :**

<b>№ п/п</b>	<b>Наименование характеристики</b>	<b>Значение характеристики</b>
<b>1</b>	<b>2</b>	<b>3</b>
5.	Адрес здания, сооружения, объекта незавершенного строительства	Российская Федерация, Ханты-Мансийский автономный округ - Югра, г.о Когалым, город Когалым, улица Вильнюсская, дом 13
5.1.	Сведения о местоположении здания, сооружения, объекта незавершенного строительства (при отсутствии адреса) в структурированном в соответствии с федеральной информационной адресной системой виде	-
5.2.	Дополнительные сведения о местоположении	-
6.	Иные сведения	-

**3. Пояснения к сведениям об объекте недвижимости с кадастровым номером 86:17:0010301:153 :**

1.	-
----	---

**Описание местоположения зданий, сооружений,  
объектов незавершенного строительства на земельном участке**

**1. Сведения о характерных точках контура объекта недвижимости  
с кадастровым номером : 86:17:0010301:154 :**

Система координат МСК-86, зона 3

Зона № 3

Обозначение характерных точек контура	Содержатся в Едином государственном реестре недвижимости			Определены в ходе выполнения комплексных кадастровых работ			Метод опреде ления коор динат	Формулы, примененные для расчета средней квадратической погрешности определения координат характерных точек (Mt), м, с подставленными в такие формулы значениями и итоговые (вычисленные) значения Mt, м
	Координаты, м		Ради ус, м	Координаты, м		Ради ус, м		
	X	Y	R	X	Y	R		
1	2	3	4	5	6	7	8	9
н424О	-	-	-	1098437.98	3629306.20	-	Метод спутниковых геодезических измерений (определений)	$Mt = \sqrt{(m_0^2 + m_1^2)}=0.1$
н425О	-	-	-	1098437.94	3629309.91	-	Метод спутниковых геодезических измерений (определений)	$Mt = \sqrt{(m_0^2 + m_1^2)}=0.1$
н426О	-	-	-	1098440.06	3629309.93	-	Метод спутниковых геодезических измерений (определений)	$Mt = \sqrt{(m_0^2 + m_1^2)}=0.1$
н427О	-	-	-	1098439.95	3629320.41	-	Метод спутниковых геодезических измерений (определений)	$Mt = \sqrt{(m_0^2 + m_1^2)}=0.1$
н428О	-	-	-	1098431.52	3629320.32	-	Метод спутниковых геодезических измерений (определений)	$Mt = \sqrt{(m_0^2 + m_1^2)}=0.1$
н429О	-	-	-	1098431.68	3629306.13	-	Метод спутниковых геодезических измерений (определений)	$Mt = \sqrt{(m_0^2 + m_1^2)}=0.1$
н424О	-	-	-	1098437.98	3629306.20	-	Метод спутниковых геодезических измерений (определений)	$Mt = \sqrt{(m_0^2 + m_1^2)}=0.1$

**2. Сведения о характеристиках объекта недвижимости  
с кадастровым номером : 86:17:0010301:154 :**

№ п/п	Наименование характеристики	Значение характеристики
1	2	3
1.	Вид объекта недвижимости	здание

**2. Сведения о характеристиках объекта недвижимости с кадастровым номером : 86:17:0010301:154 :**

№ п/п	Наименование характеристики	Значение характеристики
1	2	3
2.	Ранее присвоенный государственный учетный номер (инвентарный) здания, сооружения, объекта незавершенного строительства	-
3.	Кадастровый номер земельного участка (земельных участков), в границах которого (которых) расположены здание, сооружение, объект незавершенного строительства	86:17:0010301:86
4.	Уникальный учетный номер кадастрового квартала, в границах которого расположены здание, сооружение, объект незавершенного строительства	86:17:0010301
5.	Адрес здания, сооружения, объекта незавершенного строительства	Российская Федерация, Ханты-Мансийский автономный округ - Югра, г.о Когалым, город Когалым, улица Вильнюсская, дом 14
5.1.	Сведения о местоположении здания, сооружения, объекта незавершенного строительства (при отсутствии адреса) в структурированном в соответствии с федеральной информационной адресной системой виде	-
5.2.	Дополнительные сведения о местоположении	-
6.	Иные сведения	-

### 3. Пояснения к сведениям об объекте недвижимости с кадастровым номером 86:17:0010301:154 :

1.	-
----	---

**Описание местоположения зданий, сооружений,  
объектов незавершенного строительства на земельном участке**

**1. Сведения о характерных точках контура объекта недвижимости  
с кадастровым номером : 86:17:0010301:155 :**

Система координат МСК-86, зона 3

Зона № 3

Обозначение характерных точек контура	Содержатся в Едином государственном реестре недвижимости			Определены в ходе выполнения комплексных кадастровых работ			Метод опреде ления коор динат	Формулы, примененные для расчета средней квадратической погрешности определения координат характерных точек (Mt), м, с подставленными в такие формулы значениями и итоговые (вычисленные) значения Mt, м
	Координаты, м		Ради ус, м	Координаты, м		Ради ус, м		
	X	Y	R	X	Y	R		
1	2	3	4	5	6	7	8	9
н4300	-	-	-	1098321.86	3629120.55	-	Метод спутниковых геодезических измерений (определений)	$Mt = \sqrt{(m_0^2 + m_1^2)}=0.1$
н4310	-	-	-	1098321.67	3629153.87	-	Метод спутниковых геодезических измерений (определений)	$Mt = \sqrt{(m_0^2 + m_1^2)}=0.1$
н4320	-	-	-	1098307.53	3629153.79	-	Метод спутниковых геодезических измерений (определений)	$Mt = \sqrt{(m_0^2 + m_1^2)}=0.1$
н4330	-	-	-	1098307.72	3629120.47	-	Метод спутниковых геодезических измерений (определений)	$Mt = \sqrt{(m_0^2 + m_1^2)}=0.1$
н4300	-	-	-	1098321.86	3629120.55	-	Метод спутниковых геодезических измерений (определений)	$Mt = \sqrt{(m_0^2 + m_1^2)}=0.1$

**2. Сведения о характеристиках объекта недвижимости  
с кадастровым номером : 86:17:0010301:155 :**

№ п/п	Наименование характеристики	Значение характеристики
1	2	3
1.	Вид объекта недвижимости	здание
2.	Ранее присвоенный государственный учетный номер (инвентарный) здания, сооружения, объекта незавершенного строительства	-
3.	Кадастровый номер земельного участка (земельных участков), в границах которого (которых) расположены здание, сооружение, объект незавершенного строительства	-
4.	Уникальный учетный номер кадастрового квартала, в границах которого расположены здание, сооружение, объект незавершенного строительства	86:17:0010301



**2. Сведения о характеристиках объекта недвижимости с кадастровым номером : 86:17:0010301:155 :**

<b>№ п/п</b>	<b>Наименование характеристики</b>	<b>Значение характеристики</b>
<b>1</b>	<b>2</b>	<b>3</b>
5.	Адрес здания, сооружения, объекта незавершенного строительства	Российская Федерация, Ханты-Мансийский автономный округ - Югра, г.о Когалым, город Когалым, улица Вильнюсская, дом 15
5.1.	Сведения о местоположении здания, сооружения, объекта незавершенного строительства (при отсутствии адреса) в структурированном в соответствии с федеральной информационной адресной системой виде	-
5.2.	Дополнительные сведения о местоположении	-
6.	Иные сведения	-

**3. Пояснения к сведениям об объекте недвижимости с кадастровым номером 86:17:0010301:155 :**

1.	-
----	---

**Описание местоположения зданий, сооружений,  
объектов незавершенного строительства на земельном участке**

**1. Сведения о характерных точках контура объекта недвижимости  
с кадастровым номером : 86:17:0010301:156 :**

Система координат МСК-86, зона 3

Зона № 3

Обозначение характерных точек контура	Содержатся в Едином государственном реестре недвижимости			Определены в ходе выполнения комплексных кадастровых работ			Метод опреде ления коор динат	Формулы, примененные для расчета средней квадратической погрешности определения координат характерных точек (Mt), м, с подставленными в такие формулы значениями и итоговые (вычисленные) значения Mt, м
	Координаты, м		Ради ус, м	Координаты, м		Ради ус, м		
	X	Y	R	X	Y	R		
1	2	3	4	5	6	7	8	9
н434О	-	-	-	1098467.34	3629291.22	-	Метод спутниковых геодезических измерений (определений)	$Mt = \sqrt{(m_0^2 + m_1^2)}=0.1$
н435О	-	-	-	1098467.23	3629302.04	-	Метод спутниковых геодезических измерений (определений)	$Mt = \sqrt{(m_0^2 + m_1^2)}=0.1$
н436О	-	-	-	1098458.20	3629301.95	-	Метод спутниковых геодезических измерений (определений)	$Mt = \sqrt{(m_0^2 + m_1^2)}=0.1$
н437О	-	-	-	1098458.31	3629291.11	-	Метод спутниковых геодезических измерений (определений)	$Mt = \sqrt{(m_0^2 + m_1^2)}=0.1$
н438О	-	-	-	1098460.00	3629291.13	-	Метод спутниковых геодезических измерений (определений)	$Mt = \sqrt{(m_0^2 + m_1^2)}=0.1$
н439О	-	-	-	1098460.03	3629288.55	-	Метод спутниковых геодезических измерений (определений)	$Mt = \sqrt{(m_0^2 + m_1^2)}=0.1$
н440О	-	-	-	1098464.32	3629288.59	-	Метод спутниковых геодезических измерений (определений)	$Mt = \sqrt{(m_0^2 + m_1^2)}=0.1$
н441О	-	-	-	1098464.29	3629291.19	-	Метод спутниковых геодезических измерений (определений)	$Mt = \sqrt{(m_0^2 + m_1^2)}=0.1$
н434О	-	-	-	1098467.34	3629291.22	-	Метод спутниковых геодезических измерений (определений)	$Mt = \sqrt{(m_0^2 + m_1^2)}=0.1$

**2. Сведения о характеристиках объекта недвижимости с кадастровым номером : 86:17:0010301:156 :**

№ п/п	Наименование характеристики	Значение характеристики
1	2	3
1.	Вид объекта недвижимости	здание
2.	Ранее присвоенный государственный учетный номер (инвентарный) здания, сооружения, объекта незавершенного строительства	-
3.	Кадастровый номер земельного участка (земельных участков), в границах которого (которых) расположены здание, сооружение, объект незавершенного строительства	86:17:0010301:43
4.	Уникальный учетный номер кадастрового квартала, в границах которого расположены здание, сооружение, объект незавершенного строительства	86:17:0010301
5.	Адрес здания, сооружения, объекта незавершенного строительства	Российская Федерация, Ханты-Мансийский автономный округ - Югра, г.о Когалым, город Когалым, улица Вильнюсская, дом 16
5.1.	Сведения о местоположении здания, сооружения, объекта незавершенного строительства (при отсутствии адреса) в структурированном в соответствии с федеральной информационной адресной системой виде	-
5.2.	Дополнительные сведения о местоположении	-
6.	Иные сведения	-

**3. Пояснения к сведениям об объекте недвижимости с кадастровым номером 86:17:0010301:156 :**

1.	-
----	---

**Описание местоположения зданий, сооружений,  
объектов незавершенного строительства на земельном участке**

**1. Сведения о характерных точках контура объекта недвижимости  
с кадастровым номером : 86:17:0010301:157 :**

Система координат МСК-86, зона 3

Зона № 3

Обозначение характерных точек контура	Содержатся в Едином государственном реестре недвижимости			Определены в ходе выполнения комплексных кадастровых работ			Метод опреде ления коор динат	Формулы, примененные для расчета средней квадратической погрешности определения координат характерных точек (Mt), м, с подставленными в такие формулы значениями и итоговые (вычисленные) значения Mt, м
	Координаты, м		Ради ус, м	Координаты, м		Ради ус, м		
	X	Y	R	X	Y	R		
1	2	3	4	5	6	7	8	9
н442О	-	-	-	1098497.34	3629291.81	-	Метод спутниковых геодезических измерений (определений)	$Mt = \sqrt{(m_0^2 + m_1^2)}=0.1$
н443О	-	-	-	1098497.32	3629296.94	-	Метод спутниковых геодезических измерений (определений)	$Mt = \sqrt{(m_0^2 + m_1^2)}=0.1$
н444О	-	-	-	1098494.87	3629296.93	-	Метод спутниковых геодезических измерений (определений)	$Mt = \sqrt{(m_0^2 + m_1^2)}=0.1$
н445О	-	-	-	1098494.86	3629299.66	-	Метод спутниковых геодезических измерений (определений)	$Mt = \sqrt{(m_0^2 + m_1^2)}=0.1$
н446О	-	-	-	1098484.35	3629299.62	-	Метод спутниковых геодезических измерений (определений)	$Mt = \sqrt{(m_0^2 + m_1^2)}=0.1$
н447О	-	-	-	1098484.38	3629291.11	-	Метод спутниковых геодезических измерений (определений)	$Mt = \sqrt{(m_0^2 + m_1^2)}=0.1$
н448О	-	-	-	1098494.90	3629291.15	-	Метод спутниковых геодезических измерений (определений)	$Mt = \sqrt{(m_0^2 + m_1^2)}=0.1$
н449О	-	-	-	1098494.90	3629291.81	-	Метод спутниковых геодезических измерений (определений)	$Mt = \sqrt{(m_0^2 + m_1^2)}=0.1$
н442О	-	-	-	1098497.34	3629291.81	-	Метод спутниковых геодезических измерений (определений)	$Mt = \sqrt{(m_0^2 + m_1^2)}=0.1$

**2. Сведения о характеристиках объекта недвижимости с кадастровым номером : 86:17:0010301:157 :**

<b>№ п/п</b>	<b>Наименование характеристики</b>	<b>Значение характеристики</b>
<b>1</b>	<b>2</b>	<b>3</b>
1.	Вид объекта недвижимости	здание
2.	Ранее присвоенный государственный учетный номер (инвентарный) здания, сооружения, объекта незавершенного строительства	-
3.	Кадастровый номер земельного участка (земельных участков), в границах которого (которых) расположены здание, сооружение, объект незавершенного строительства	-
4.	Уникальный учетный номер кадастрового квартала, в границах которого расположены здание, сооружение, объект незавершенного строительства	86:17:0010301
5.	Адрес здания, сооружения, объекта незавершенного строительства	Российская Федерация, Ханты-Мансийский автономный округ - Югра, г.о Когалым, город Когалым, улица Вильнюсская, дом 18
5.1.	Сведения о местоположении здания, сооружения, объекта незавершенного строительства (при отсутствии адреса) в структурированном в соответствии с федеральной информационной адресной системой виде	-
5.2.	Дополнительные сведения о местоположении	-
6.	Иные сведения	-

**3. Пояснения к сведениям об объекте недвижимости с кадастровым номером 86:17:0010301:157 :**

1.	-
----	---

**Описание местоположения зданий, сооружений,  
объектов незавершенного строительства на земельном участке**

**1. Сведения о характерных точках контура объекта недвижимости  
с кадастровым номером : 86:17:0010301:158 :**

Система координат МСК-86, зона 3

Зона № 3

Обозначение характерных точек контура	Содержатся в Едином государственном реестре недвижимости			Определены в ходе выполнения комплексных кадастровых работ			Метод опреде ления коор динат	Формулы, примененные для расчета средней квадратической погрешности определения координат характерных точек (Mt), м, с подставленными в такие формулы значениями и итоговые (вычисленные) значения Mt, м
	Координаты, м		Ради ус, м	Координаты, м		Ради ус, м		
	X	Y	R	X	Y	R		
1	2	3	4	5	6	7	8	9
н4500	-	-	-	1098364.94	3629377.87	-	Метод спутниковых геодезических измерений (определений)	$Mt = \sqrt{(m_0^2 + m_1^2)}=0.1$
н4510	-	-	-	1098368.32	3629387.58	-	Метод спутниковых геодезических измерений (определений)	$Mt = \sqrt{(m_0^2 + m_1^2)}=0.1$
н4520	-	-	-	1098360.34	3629390.36	-	Метод спутниковых геодезических измерений (определений)	$Mt = \sqrt{(m_0^2 + m_1^2)}=0.1$
н4530	-	-	-	1098357.01	3629380.80	-	Метод спутниковых геодезических измерений (определений)	$Mt = \sqrt{(m_0^2 + m_1^2)}=0.1$
н4540	-	-	-	1098357.63	3629380.58	-	Метод спутниковых геодезических измерений (определений)	$Mt = \sqrt{(m_0^2 + m_1^2)}=0.1$
н4550	-	-	-	1098356.72	3629377.98	-	Метод спутниковых геодезических измерений (определений)	$Mt = \sqrt{(m_0^2 + m_1^2)}=0.1$
н4560	-	-	-	1098361.27	3629376.39	-	Метод спутниковых геодезических измерений (определений)	$Mt = \sqrt{(m_0^2 + m_1^2)}=0.1$
н4570	-	-	-	1098362.13	3629378.86	-	Метод спутниковых геодезических измерений (определений)	$Mt = \sqrt{(m_0^2 + m_1^2)}=0.1$
н4500	-	-	-	1098364.94	3629377.87	-	Метод спутниковых геодезических измерений (определений)	$Mt = \sqrt{(m_0^2 + m_1^2)}=0.1$

**2. Сведения о характеристиках объекта недвижимости с кадастровым номером : 86:17:0010301:158 :**

<b>№ п/п</b>	<b>Наименование характеристики</b>	<b>Значение характеристики</b>
<b>1</b>	<b>2</b>	<b>3</b>
1.	Вид объекта недвижимости	здание
2.	Ранее присвоенный государственный учетный номер (инвентарный) здания, сооружения, объекта незавершенного строительства	-
3.	Кадастровый номер земельного участка (земельных участков), в границах которого (которых) расположены здание, сооружение, объект незавершенного строительства	86:17:0010301:20
4.	Уникальный учетный номер кадастрового квартала, в границах которого расположены здание, сооружение, объект незавершенного строительства	86:17:0010301
5.	Адрес здания, сооружения, объекта незавершенного строительства	Российская Федерация, Ханты-Мансийский автономный округ - Югра, г.о Когалым, город Когалым, улица Вильнюсская, дом 2
5.1.	Сведения о местоположении здания, сооружения, объекта незавершенного строительства (при отсутствии адреса) в структурированном в соответствии с федеральной информационной адресной системой виде	-
5.2.	Дополнительные сведения о местоположении	-
6.	Иные сведения	-

**3. Пояснения к сведениям об объекте недвижимости с кадастровым номером 86:17:0010301:158 :**

1.	-
----	---

**Описание местоположения зданий, сооружений,  
объектов незавершенного строительства на земельном участке**

**1. Сведения о характерных точках контура объекта недвижимости  
с кадастровым номером : 86:17:0010301:159 :**

Система координат МСК-86, зона 3

Зона № 3

Обозначение характерных точек контура	Содержатся в Едином государственном реестре недвижимости			Определены в ходе выполнения комплексных кадастровых работ			Метод опреде ления коор динат	Формулы, примененные для расчета средней квадратической погрешности определения координат характерных точек (Mt), м, с подставленными в такие формулы значениями и итоговые (вычисленные) значения Mt, м
	Координаты, м		Ради ус, м	Координаты, м		Ради ус, м		
	X	Y	R	X	Y	R		
1	2	3	4	5	6	7	8	9
н458О	-	-	-	1098437.25	3629277.97	-	Метод спутниковых геодезических измерений (определений)	$Mt = \sqrt{(m_0^2 + m_1^2)}=0.1$
н459О	-	-	-	1098437.25	3629280.46	-	Метод спутниковых геодезических измерений (определений)	$Mt = \sqrt{(m_0^2 + m_1^2)}=0.1$
н460О	-	-	-	1098439.63	3629280.47	-	Метод спутниковых геодезических измерений (определений)	$Mt = \sqrt{(m_0^2 + m_1^2)}=0.1$
н461О	-	-	-	1098439.60	3629290.63	-	Метод спутниковых геодезических измерений (определений)	$Mt = \sqrt{(m_0^2 + m_1^2)}=0.1$
н462О	-	-	-	1098431.20	3629290.60	-	Метод спутниковых геодезических измерений (определений)	$Mt = \sqrt{(m_0^2 + m_1^2)}=0.1$
н463О	-	-	-	1098431.24	3629277.95	-	Метод спутниковых геодезических измерений (определений)	$Mt = \sqrt{(m_0^2 + m_1^2)}=0.1$
н458О	-	-	-	1098437.25	3629277.97	-	Метод спутниковых геодезических измерений (определений)	$Mt = \sqrt{(m_0^2 + m_1^2)}=0.1$

**2. Сведения о характеристиках объекта недвижимости  
с кадастровым номером : 86:17:0010301:159 :**

№ п/п	Наименование характеристики	Значение характеристики
1	2	3
1.	Вид объекта недвижимости	здание



**2. Сведения о характеристиках объекта недвижимости с кадастровым номером : 86:17:0010301:159 :**

№ п/п	Наименование характеристики	Значение характеристики
1	2	3
2.	Ранее присвоенный государственный учетный номер (инвентарный) здания, сооружения, объекта незавершенного строительства	-
3.	Кадастровый номер земельного участка (земельных участков), в границах которого (которых) расположены здание, сооружение, объект незавершенного строительства	86:17:0010301:4
4.	Уникальный учетный номер кадастрового квартала, в границах которого расположены здание, сооружение, объект незавершенного строительства	86:17:0010301
5.	Адрес здания, сооружения, объекта незавершенного строительства	Российская Федерация, Ханты-Мансийский автономный округ - Югра, г.о Когалым, город Когалым, улица Вильнюсская, дом 20
5.1.	Сведения о местоположении здания, сооружения, объекта незавершенного строительства (при отсутствии адреса) в структурированном в соответствии с федеральной информационной адресной системой виде	-
5.2.	Дополнительные сведения о местоположении	-
6.	Иные сведения	-

### 3. Пояснения к сведениям об объекте недвижимости с кадастровым номером 86:17:0010301:159 :

1.	-
----	---

**Описание местоположения зданий, сооружений,  
объектов незавершенного строительства на земельном участке**

**1. Сведения о характерных точках контура объекта недвижимости  
с кадастровым номером : 86:17:0010301:160 :**

Система координат МСК-86, зона 3

Зона № 3

Обозначение характерных точек контура	Содержатся в Едином государственном реестре недвижимости			Определены в ходе выполнения комплексных кадастровых работ			Метод опреде ления коор динат	Формулы, примененные для расчета средней квадратической погрешности определения координат характерных точек (Mt), м, с подставленными в такие формулы значениями и итоговые (вычисленные) значения Mt, м
	Координаты, м		Ради ус, м	Координаты, м		Ради ус, м		
	X	Y	R	X	Y	R		
1	2	3	4	5	6	7	8	9
н464О	-	-	-	1098467.53	3629261.83	-	Метод спутниковых геодезических измерений (определений)	$Mt = \sqrt{(m_0^2 + m_1^2)}=0.1$
н465О	-	-	-	1098467.38	3629272.48	-	Метод спутниковых геодезических измерений (определений)	$Mt = \sqrt{(m_0^2 + m_1^2)}=0.1$
н466О	-	-	-	1098458.78	3629272.36	-	Метод спутниковых геодезических измерений (определений)	$Mt = \sqrt{(m_0^2 + m_1^2)}=0.1$
н467О	-	-	-	1098458.93	3629261.79	-	Метод спутниковых геодезических измерений (определений)	$Mt = \sqrt{(m_0^2 + m_1^2)}=0.1$
н468О	-	-	-	1098460.60	3629261.81	-	Метод спутниковых геодезических измерений (определений)	$Mt = \sqrt{(m_0^2 + m_1^2)}=0.1$
н469О	-	-	-	1098460.64	3629259.54	-	Метод спутниковых геодезических измерений (определений)	$Mt = \sqrt{(m_0^2 + m_1^2)}=0.1$
н470О	-	-	-	1098464.56	3629259.60	-	Метод спутниковых геодезических измерений (определений)	$Mt = \sqrt{(m_0^2 + m_1^2)}=0.1$
н471О	-	-	-	1098464.53	3629261.79	-	Метод спутниковых геодезических измерений (определений)	$Mt = \sqrt{(m_0^2 + m_1^2)}=0.1$
н464О	-	-	-	1098467.53	3629261.83	-	Метод спутниковых геодезических измерений (определений)	$Mt = \sqrt{(m_0^2 + m_1^2)}=0.1$

**2. Сведения о характеристиках объекта недвижимости с кадастровым номером : 86:17:0010301:160 :**

№ п/п	Наименование характеристики	Значение характеристики
1	2	3
1.	Вид объекта недвижимости	здание
2.	Ранее присвоенный государственный учетный номер (инвентарный) здания, сооружения, объекта незавершенного строительства	-
3.	Кадастровый номер земельного участка (земельных участков), в границах которого (которых) расположены здание, сооружение, объект незавершенного строительства	-
4.	Уникальный учетный номер кадастрового квартала, в границах которого расположены здание, сооружение, объект незавершенного строительства	86:17:0010301
5.	Адрес здания, сооружения, объекта незавершенного строительства	Российская Федерация, Ханты-Мансийский автономный округ - Югра, г.о Когалым, город Когалым, улица Вильнюсская, дом 22
5.1.	Сведения о местоположении здания, сооружения, объекта незавершенного строительства (при отсутствии адреса) в структурированном в соответствии с федеральной информационной адресной системой виде	-
5.2.	Дополнительные сведения о местоположении	-
6.	Иные сведения	-

**3. Пояснения к сведениям об объекте недвижимости с кадастровым номером 86:17:0010301:160 :**

1.	-
----	---

**Описание местоположения зданий, сооружений,  
объектов незавершенного строительства на земельном участке**

**1. Сведения о характерных точках контура объекта недвижимости  
с кадастровым номером : 86:17:0010301:161 :**

Система координат МСК-86, зона 3

Зона № 3

Обозначение характерных точек контура	Содержатся в Едином государственном реестре недвижимости			Определены в ходе выполнения комплексных кадастровых работ			Метод опреде ления коор динат	Формулы, примененные для расчета средней квадратической погрешности определения координат характерных точек (Mt), м, с подставленными в такие формулы значениями и итоговые (вычисленные) значения Mt, м
	Координаты, м		Ради ус, м	Координаты, м		Ради ус, м		
	X	Y	R	X	Y	R		
1	2	3	4	5	6	7	8	9
н472О	-	-	-	1098496.83	3629266.50	-	Метод спутниковых геодезических измерений (определений)	$Mt = \sqrt{(m_0^2 + m_1^2)}=0.1$
н473О	-	-	-	1098497.03	3629273.08	-	Метод спутниковых геодезических измерений (определений)	$Mt = \sqrt{(m_0^2 + m_1^2)}=0.1$
н474О	-	-	-	1098494.47	3629273.16	-	Метод спутниковых геодезических измерений (определений)	$Mt = \sqrt{(m_0^2 + m_1^2)}=0.1$
н475О	-	-	-	1098494.51	3629274.44	-	Метод спутниковых геодезических измерений (определений)	$Mt = \sqrt{(m_0^2 + m_1^2)}=0.1$
н476О	-	-	-	1098483.93	3629274.76	-	Метод спутниковых геодезических измерений (определений)	$Mt = \sqrt{(m_0^2 + m_1^2)}=0.1$
н477О	-	-	-	1098483.66	3629265.92	-	Метод спутниковых геодезических измерений (определений)	$Mt = \sqrt{(m_0^2 + m_1^2)}=0.1$
н478О	-	-	-	1098494.34	3629265.58	-	Метод спутниковых геодезических измерений (определений)	$Mt = \sqrt{(m_0^2 + m_1^2)}=0.1$
н479О	-	-	-	1098494.37	3629266.58	-	Метод спутниковых геодезических измерений (определений)	$Mt = \sqrt{(m_0^2 + m_1^2)}=0.1$
н472О	-	-	-	1098496.83	3629266.50	-	Метод спутниковых геодезических измерений (определений)	$Mt = \sqrt{(m_0^2 + m_1^2)}=0.1$

**2. Сведения о характеристиках объекта недвижимости с кадастровым номером : 86:17:0010301:161 :**

№ п/п	Наименование характеристики	Значение характеристики
1	2	3
1.	Вид объекта недвижимости	здание
2.	Ранее присвоенный государственный учетный номер (инвентарный) здания, сооружения, объекта незавершенного строительства	-
3.	Кадастровый номер земельного участка (земельных участков), в границах которого (которых) расположены здание, сооружение, объект незавершенного строительства	86:17:0010301:39
4.	Уникальный учетный номер кадастрового квартала, в границах которого расположены здание, сооружение, объект незавершенного строительства	86:17:0010301
5.	Адрес здания, сооружения, объекта незавершенного строительства	Российская Федерация, Ханты-Мансийский автономный округ - Югра, г.о Когалым, город Когалым, улица Вильнюсская, дом 24
5.1.	Сведения о местоположении здания, сооружения, объекта незавершенного строительства (при отсутствии адреса) в структурированном в соответствии с федеральной информационной адресной системой виде	-
5.2.	Дополнительные сведения о местоположении	-
6.	Иные сведения	-

**3. Пояснения к сведениям об объекте недвижимости с кадастровым номером 86:17:0010301:161 :**

1.	-
----	---

**Описание местоположения зданий, сооружений,  
объектов незавершенного строительства на земельном участке**

**1. Сведения о характерных точках контура объекта недвижимости  
с кадастровым номером : 86:17:0010301:162 :**

Система координат МСК-86, зона 3

Зона № 3

Обозначение характерных точек контура	Содержатся в Едином государственном реестре недвижимости			Определены в ходе выполнения комплексных кадастровых работ			Метод опреде ления коор динат	Формулы, примененные для расчета средней квадратической погрешности определения координат характерных точек (Mt), м, с подставленными в такие формулы значениями и итоговые (вычисленные) значения Mt, м
	Координаты, м		Ради ус, м	Координаты, м		Ради ус, м		
	X	Y	R	X	Y	R		
1	2	3	4	5	6	7	8	9
н480О	-	-	-	1098404.16	3629232.71	-	Метод спутниковых геодезических измерений (определений)	$Mt = \sqrt{(m_0^2 + m_1^2)}=0.1$
н481О	-	-	-	1098403.92	3629246.04	-	Метод спутниковых геодезических измерений (определений)	$Mt = \sqrt{(m_0^2 + m_1^2)}=0.1$
н482О	-	-	-	1098395.92	3629245.90	-	Метод спутниковых геодезических измерений (определений)	$Mt = \sqrt{(m_0^2 + m_1^2)}=0.1$
н483О	-	-	-	1098396.14	3629232.57	-	Метод спутниковых геодезических измерений (определений)	$Mt = \sqrt{(m_0^2 + m_1^2)}=0.1$
н480О	-	-	-	1098404.16	3629232.71	-	Метод спутниковых геодезических измерений (определений)	$Mt = \sqrt{(m_0^2 + m_1^2)}=0.1$

**2. Сведения о характеристиках объекта недвижимости  
с кадастровым номером : 86:17:0010301:162 :**

№ п/п	Наименование характеристики	Значение характеристики
1	2	3
1.	Вид объекта недвижимости	здание
2.	Ранее присвоенный государственный учетный номер (инвентарный) здания, сооружения, объекта незавершенного строительства	-
3.	Кадастровый номер земельного участка (земельных участков), в границах которого (которых) расположены здание, сооружение, объект незавершенного строительства	86:17:0010301:1008
4.	Уникальный учетный номер кадастрового квартала, в границах которого расположены здание, сооружение, объект незавершенного строительства	86:17:0010301

**2. Сведения о характеристиках объекта недвижимости с кадастровым номером : 86:17:0010301:162 :**

<b>№ п/п</b>	<b>Наименование характеристики</b>	<b>Значение характеристики</b>
<b>1</b>	<b>2</b>	<b>3</b>
5.	Адрес здания, сооружения, объекта незавершенного строительства	Российская Федерация, Ханты-Мансийский автономный округ - Югра, г.о Когалым, город Когалым, улица Вильнюсская, дом 26
5.1.	Сведения о местоположении здания, сооружения, объекта незавершенного строительства (при отсутствии адреса) в структурированном в соответствии с федеральной информационной адресной системой виде	-
5.2.	Дополнительные сведения о местоположении	-
6.	Иные сведения	-

**3. Пояснения к сведениям об объекте недвижимости с кадастровым номером 86:17:0010301:162 :**

1.	-
----	---

**Описание местоположения зданий, сооружений,  
объектов незавершенного строительства на земельном участке**

**1. Сведения о характерных точках контура объекта недвижимости  
с кадастровым номером : 86:17:0010301:163 :**

Система координат МСК-86, зона 3

Зона № 3

Обозначение характерных точек контура	Содержатся в Едином государственном реестре недвижимости			Определены в ходе выполнения комплексных кадастровых работ			Метод опреде ления коор динат	Формулы, примененные для расчета средней квадратической погрешности определения координат характерных точек (Mt), м, с подставленными в такие формулы значениями и итоговые (вычисленные) значения Mt, м
	Координаты, м		Ради ус, м	Координаты, м		Ради ус, м		
	X	Y	R	X	Y	R		
1	2	3	4	5	6	7	8	9
н484О	-	-	-	1098423.88	3629233.53	-	Метод спутниковых геодезических измерений (определений)	$Mt = \sqrt{(m_0^2 + m_1^2)}=0.1$
н485О	-	-	-	1098423.83	3629243.87	-	Метод спутниковых геодезических измерений (определений)	$Mt = \sqrt{(m_0^2 + m_1^2)}=0.1$
н486О	-	-	-	1098421.29	3629243.84	-	Метод спутниковых геодезических измерений (определений)	$Mt = \sqrt{(m_0^2 + m_1^2)}=0.1$
н487О	-	-	-	1098421.28	3629245.39	-	Метод спутниковых геодезических измерений (определений)	$Mt = \sqrt{(m_0^2 + m_1^2)}=0.1$
н488О	-	-	-	1098415.34	3629245.32	-	Метод спутниковых геодезических измерений (определений)	$Mt = \sqrt{(m_0^2 + m_1^2)}=0.1$
н489О	-	-	-	1098415.41	3629233.43	-	Метод спутниковых геодезических измерений (определений)	$Mt = \sqrt{(m_0^2 + m_1^2)}=0.1$
н484О	-	-	-	1098423.88	3629233.53	-	Метод спутниковых геодезических измерений (определений)	$Mt = \sqrt{(m_0^2 + m_1^2)}=0.1$

**2. Сведения о характеристиках объекта недвижимости  
с кадастровым номером : 86:17:0010301:163 :**

№ п/п	Наименование характеристики	Значение характеристики
1	2	3
1.	Вид объекта недвижимости	здание



**2. Сведения о характеристиках объекта недвижимости с кадастровым номером : 86:17:0010301:163 :**

№ п/п	Наименование характеристики	Значение характеристики
1	2	3
2.	Ранее присвоенный государственный учетный номер (инвентарный) здания, сооружения, объекта незавершенного строительства	-
3.	Кадастровый номер земельного участка (земельных участков), в границах которого (которых) расположены здание, сооружение, объект незавершенного строительства	86:17:0010301:47
4.	Уникальный учетный номер кадастрового квартала, в границах которого расположены здание, сооружение, объект незавершенного строительства	86:17:0010301
5.	Адрес здания, сооружения, объекта незавершенного строительства	Российская Федерация, Ханты-Мансийский автономный округ - Югра, г.о Когалым, город Когалым, улица Вильнюсская, дом 28
5.1.	Сведения о местоположении здания, сооружения, объекта незавершенного строительства (при отсутствии адреса) в структурированном в соответствии с федеральной информационной адресной системой виде	-
5.2.	Дополнительные сведения о местоположении	-
6.	Иные сведения	-

**3. Пояснения к сведениям об объекте недвижимости с кадастровым номером 86:17:0010301:163 :**

1.	-
----	---

**Описание местоположения зданий, сооружений,  
объектов незавершенного строительства на земельном участке**

**1. Сведения о характерных точках контура объекта недвижимости  
с кадастровым номером : 86:17:0010301:164 :**

Система координат МСК-86, зона 3

Зона № 3

Обозначение характерных точек контура	Содержатся в Едином государственном реестре недвижимости			Определены в ходе выполнения комплексных кадастровых работ			Метод опреде ления коор динат	Формулы, примененные для расчета средней квадратической погрешности определения координат характерных точек (Mt), м, с подставленными в такие формулы значениями и итоговые (вычисленные) значения Mt, м
	Координаты, м		Ради ус, м	Координаты, м		Ради ус, м		
	X	Y	R	X	Y	R		
1	2	3	4	5	6	7	8	9
н490О	-	-	-	1098335.86	3629338.90	-	Метод спутниковых геодезических измерений (определений)	$Mt = \sqrt{(m_0^2 + m_1^2)}=0.1$
н491О	-	-	-	1098336.40	3629353.28	-	Метод спутниковых геодезических измерений (определений)	$Mt = \sqrt{(m_0^2 + m_1^2)}=0.1$
н492О	-	-	-	1098302.60	3629354.54	-	Метод спутниковых геодезических измерений (определений)	$Mt = \sqrt{(m_0^2 + m_1^2)}=0.1$
н493О	-	-	-	1098302.06	3629340.16	-	Метод спутниковых геодезических измерений (определений)	$Mt = \sqrt{(m_0^2 + m_1^2)}=0.1$
н490О	-	-	-	1098335.86	3629338.90	-	Метод спутниковых геодезических измерений (определений)	$Mt = \sqrt{(m_0^2 + m_1^2)}=0.1$

**2. Сведения о характеристиках объекта недвижимости  
с кадастровым номером : 86:17:0010301:164 :**

№ п/п	Наименование характеристики	Значение характеристики
1	2	3
1.	Вид объекта недвижимости	здание
2.	Ранее присвоенный государственный учетный номер (инвентарный) здания, сооружения, объекта незавершенного строительства	-
3.	Кадастровый номер земельного участка (земельных участков), в границах которого (которых) расположены здание, сооружение, объект незавершенного строительства	-
4.	Уникальный учетный номер кадастрового квартала, в границах которого расположены здание, сооружение, объект незавершенного строительства	86:17:0010301

**2. Сведения о характеристиках объекта недвижимости с кадастровым номером : 86:17:0010301:164 :**

№ п/п	Наименование характеристики	Значение характеристики
1	2	3
5.	Адрес здания, сооружения, объекта незавершенного строительства	Российская Федерация, Ханты-Мансийский автономный округ - Югра, г.о Когалым, город Когалым, улица Вильнюсская, дом 3
5.1.	Сведения о местоположении здания, сооружения, объекта незавершенного строительства (при отсутствии адреса) в структурированном в соответствии с федеральной информационной адресной системой виде	-
5.2.	Дополнительные сведения о местоположении	-
6.	Иные сведения	-

**3. Пояснения к сведениям об объекте недвижимости с кадастровым номером 86:17:0010301:164 :**

1.	-
----	---

**Описание местоположения зданий, сооружений,  
объектов незавершенного строительства на земельном участке**

**1. Сведения о характерных точках контура объекта недвижимости  
с кадастровым номером : 86:17:0010301:166 :**

Система координат МСК-86, зона 3

Зона № 3

Обозначение характерных точек контура	Содержатся в Едином государственном реестре недвижимости			Определены в ходе выполнения комплексных кадастровых работ			Метод опреде ления коор динат	Формулы, примененные для расчета средней квадратической погрешности определения координат характерных точек (Mt), м, с подставленными в такие формулы значениями и итоговые (вычисленные) значения Mt, м
	Координаты, м		Ради ус, м	Координаты, м		Ради ус, м		
	X	Y	R	X	Y	R		
1	2	3	4	5	6	7	8	9
н494О	-	-	-	1098517.47	3629249.98	-	Метод спутниковых геодезических измерений (определений)	$Mt = \sqrt{(m_0^2 + m_1^2)}=0.1$
н495О	-	-	-	1098517.47	3629269.09	-	Метод спутниковых геодезических измерений (определений)	$Mt = \sqrt{(m_0^2 + m_1^2)}=0.1$
н496О	-	-	-	1098507.59	3629269.09	-	Метод спутниковых геодезических измерений (определений)	$Mt = \sqrt{(m_0^2 + m_1^2)}=0.1$
н497О	-	-	-	1098507.59	3629249.98	-	Метод спутниковых геодезических измерений (определений)	$Mt = \sqrt{(m_0^2 + m_1^2)}=0.1$
н494О	-	-	-	1098517.47	3629249.98	-	Метод спутниковых геодезических измерений (определений)	$Mt = \sqrt{(m_0^2 + m_1^2)}=0.1$

**2. Сведения о характеристиках объекта недвижимости  
с кадастровым номером : 86:17:0010301:166 :**

№ п/п	Наименование характеристики	Значение характеристики
1	2	3
1.	Вид объекта недвижимости	здание
2.	Ранее присвоенный государственный учетный номер (инвентарный) здания, сооружения, объекта незавершенного строительства	-
3.	Кадастровый номер земельного участка (земельных участков), в границах которого (которых) расположены здание, сооружение, объект незавершенного строительства	86:17:0010301:18
4.	Уникальный учетный номер кадастрового квартала, в границах которого расположены здание, сооружение, объект незавершенного строительства	86:17:0010301

**2. Сведения о характеристиках объекта недвижимости с кадастровым номером : 86:17:0010301:166 :**

<b>№ п/п</b>	<b>Наименование характеристики</b>	<b>Значение характеристики</b>
<b>1</b>	<b>2</b>	<b>3</b>
5.	Адрес здания, сооружения, объекта незавершенного строительства	Российская Федерация, Ханты-Мансийский автономный округ - Югра, г.о Когалым, город Когалым, улица Вильнюсская, дом 30А
5.1.	Сведения о местоположении здания, сооружения, объекта незавершенного строительства (при отсутствии адреса) в структурированном в соответствии с федеральной информационной адресной системой виде	-
5.2.	Дополнительные сведения о местоположении	-
6.	Иные сведения	-

**3. Пояснения к сведениям об объекте недвижимости с кадастровым номером 86:17:0010301:166 :**

1.	-
----	---

**Описание местоположения зданий, сооружений,  
объектов незавершенного строительства на земельном участке**

**1. Сведения о характерных точках контура объекта недвижимости  
с кадастровым номером : 86:17:0010301:167 :**

Система координат МСК-86, зона 3

Зона № 3

Обозначение характерных точек контура	Содержатся в Едином государственном реестре недвижимости			Определены в ходе выполнения комплексных кадастровых работ			Метод опреде ления коор динат	Формулы, примененные для расчета средней квадратической погрешности определения координат характерных точек (Mt), м, с подставленными в такие формулы значениями и итоговые (вычисленные) значения Mt, м
	Координаты, м		Ради ус, м	Координаты, м		Ради ус, м		
	X	Y	R	X	Y	R		
1	2	3	4	5	6	7	8	9
н498О	-	-	-	1098379.39	3629210.22	-	Метод спутниковых геодезических измерений (определений)	$Mt = \sqrt{(m_0^2 + m_1^2)}=0.1$
н499О	-	-	-	1098379.17	3629220.50	-	Метод спутниковых геодезических измерений (определений)	$Mt = \sqrt{(m_0^2 + m_1^2)}=0.1$
н500О	-	-	-	1098378.51	3629220.50	-	Метод спутниковых геодезических измерений (определений)	$Mt = \sqrt{(m_0^2 + m_1^2)}=0.1$
н501О	-	-	-	1098378.48	3629222.74	-	Метод спутниковых геодезических измерений (определений)	$Mt = \sqrt{(m_0^2 + m_1^2)}=0.1$
н502О	-	-	-	1098371.66	3629222.74	-	Метод спутниковых геодезических измерений (определений)	$Mt = \sqrt{(m_0^2 + m_1^2)}=0.1$
н503О	-	-	-	1098371.73	3629220.26	-	Метод спутниковых геодезических измерений (определений)	$Mt = \sqrt{(m_0^2 + m_1^2)}=0.1$
н504О	-	-	-	1098370.74	3629220.30	-	Метод спутниковых геодезических измерений (определений)	$Mt = \sqrt{(m_0^2 + m_1^2)}=0.1$
н505О	-	-	-	1098370.96	3629210.04	-	Метод спутниковых геодезических измерений (определений)	$Mt = \sqrt{(m_0^2 + m_1^2)}=0.1$
н498О	-	-	-	1098379.39	3629210.22	-	Метод спутниковых геодезических измерений (определений)	$Mt = \sqrt{(m_0^2 + m_1^2)}=0.1$

**2. Сведения о характеристиках объекта недвижимости с кадастровым номером : 86:17:0010301:167 :**

№ п/п	Наименование характеристики	Значение характеристики
1	2	3
1.	Вид объекта недвижимости	здание
2.	Ранее присвоенный государственный учетный номер (инвентарный) здания, сооружения, объекта незавершенного строительства	-
3.	Кадастровый номер земельного участка (земельных участков), в границах которого (которых) расположены здание, сооружение, объект незавершенного строительства	86:17:0010301:1000
4.	Уникальный учетный номер кадастрового квартала, в границах которого расположены здание, сооружение, объект незавершенного строительства	86:17:0010301
5.	Адрес здания, сооружения, объекта незавершенного строительства	Российская Федерация, Ханты-Мансийский автономный округ - Югра, г.о Когалым, город Когалым, улица Вильнюсская, дом 32
5.1.	Сведения о местоположении здания, сооружения, объекта незавершенного строительства (при отсутствии адреса) в структурированном в соответствии с федеральной информационной адресной системой виде	-
5.2.	Дополнительные сведения о местоположении	-
6.	Иные сведения	-

**3. Пояснения к сведениям об объекте недвижимости с кадастровым номером 86:17:0010301:167 :**

1.	-
----	---

**Описание местоположения зданий, сооружений,  
объектов незавершенного строительства на земельном участке**

**1. Сведения о характерных точках контура объекта недвижимости  
с кадастровым номером : 86:17:0010301:168 :**

Система координат МСК-86, зона 3

Зона № 3

Обозначение характерных точек контура	Содержатся в Едином государственном реестре недвижимости			Определены в ходе выполнения комплексных кадастровых работ			Метод опреде ления коор динат	Формулы, примененные для расчета средней квадратической погрешности определения координат характерных точек (Mt), м, с подставленными в такие формулы значениями и итоговые (вычисленные) значения Mt, м
	Координаты, м		Ради ус, м	Координаты, м		Ради ус, м		
	X	Y	R	X	Y	R		
1	2	3	4	5	6	7	8	9
н506О	-	-	-	1098404.26	3629210.75	-	Метод спутниковых геодезических измерений (определений)	$Mt = \sqrt{(m_0^2 + m_1^2)}=0.1$
н507О	-	-	-	1098404.23	3629223.03	-	Метод спутниковых геодезических измерений (определений)	$Mt = \sqrt{(m_0^2 + m_1^2)}=0.1$
н508О	-	-	-	1098396.73	3629223.01	-	Метод спутниковых геодезических измерений (определений)	$Mt = \sqrt{(m_0^2 + m_1^2)}=0.1$
н509О	-	-	-	1098396.77	3629210.73	-	Метод спутниковых геодезических измерений (определений)	$Mt = \sqrt{(m_0^2 + m_1^2)}=0.1$
н506О	-	-	-	1098404.26	3629210.75	-	Метод спутниковых геодезических измерений (определений)	$Mt = \sqrt{(m_0^2 + m_1^2)}=0.1$

**2. Сведения о характеристиках объекта недвижимости  
с кадастровым номером : 86:17:0010301:168 :**

№ п/п	Наименование характеристики	Значение характеристики
1	2	3
1.	Вид объекта недвижимости	здание
2.	Ранее присвоенный государственный учетный номер (инвентарный) здания, сооружения, объекта незавершенного строительства	-
3.	Кадастровый номер земельного участка (земельных участков), в границах которого (которых) расположены здание, сооружение, объект незавершенного строительства	86:17:0010301:50
4.	Уникальный учетный номер кадастрового квартала, в границах которого расположены здание, сооружение, объект незавершенного строительства	86:17:0010301



**2. Сведения о характеристиках объекта недвижимости с кадастровым номером : 86:17:0010301:168 :**

№ п/п	Наименование характеристики	Значение характеристики
1	2	3
5.	Адрес здания, сооружения, объекта незавершенного строительства	Российская Федерация, Ханты-Мансийский автономный округ - Югра, г.о Когалым, город Когалым, улица Вильнюсская, дом 34
5.1.	Сведения о местоположении здания, сооружения, объекта незавершенного строительства (при отсутствии адреса) в структурированном в соответствии с федеральной информационной адресной системой виде	-
5.2.	Дополнительные сведения о местоположении	-
6.	Иные сведения	-

**3. Пояснения к сведениям об объекте недвижимости с кадастровым номером 86:17:0010301:168 :**

1.	-
----	---

**Описание местоположения зданий, сооружений,  
объектов незавершенного строительства на земельном участке**

**1. Сведения о характерных точках контура объекта недвижимости  
с кадастровым номером : 86:17:0010301:169 :**

Система координат МСК-86, зона 3

Зона № 3

Обозначение характерных точек контура	Содержатся в Едином государственном реестре недвижимости			Определены в ходе выполнения комплексных кадастровых работ			Метод опреде ления коор динат	Формулы, примененные для расчета средней квадратической погрешности определения координат характерных точек (Mt), м, с подставленными в такие формулы значениями и итоговые (вычисленные) значения Mt, м
	Координаты, м		Ради ус, м	Координаты, м		Ради ус, м		
	X	Y	R	X	Y	R		
1	2	3	4	5	6	7	8	9
н200О	-	-	-	1098551.92	3629119.86	-	Метод спутниковых геодезических измерений (определений)	$Mt = \sqrt{(m_0^2 + m_1^2)}=0.1$
н510О	-	-	-	1098548.58	3629142.45	-	Метод спутниковых геодезических измерений (определений)	$Mt = \sqrt{(m_0^2 + m_1^2)}=0.1$
н511О	-	-	-	1098534.96	3629140.41	-	Метод спутниковых геодезических измерений (определений)	$Mt = \sqrt{(m_0^2 + m_1^2)}=0.1$
н201О	-	-	-	1098538.32	3629117.95	-	Метод спутниковых геодезических измерений (определений)	$Mt = \sqrt{(m_0^2 + m_1^2)}=0.1$
н200О	-	-	-	1098551.92	3629119.86	-	Метод спутниковых геодезических измерений (определений)	$Mt = \sqrt{(m_0^2 + m_1^2)}=0.1$

**2. Сведения о характеристиках объекта недвижимости  
с кадастровым номером : 86:17:0010301:169 :**

№ п/п	Наименование характеристики	Значение характеристики
1	2	3
1.	Вид объекта недвижимости	здание
2.	Ранее присвоенный государственный учетный номер (инвентарный) здания, сооружения, объекта незавершенного строительства	-
3.	Кадастровый номер земельного участка (земельных участков), в границах которого (которых) расположены здание, сооружение, объект незавершенного строительства	86:17:0010301:25
4.	Уникальный учетный номер кадастрового квартала, в границах которого расположены здание, сооружение, объект незавершенного строительства	86:17:0010301

**2. Сведения о характеристиках объекта недвижимости с кадастровым номером : 86:17:0010301:169 :**

№ п/п	Наименование характеристики	Значение характеристики
1	2	3
5.	Адрес здания, сооружения, объекта незавершенного строительства	Российская Федерация, Ханты-Мансийский автономный округ - Югра, г.о Когалым, город Когалым, улица Вильнюсская, дом 36А
5.1.	Сведения о местоположении здания, сооружения, объекта незавершенного строительства (при отсутствии адреса) в структурированном в соответствии с федеральной информационной адресной системой виде	-
5.2.	Дополнительные сведения о местоположении	-
6.	Иные сведения	-

**3. Пояснения к сведениям об объекте недвижимости с кадастровым номером 86:17:0010301:169 :**

1.	-
----	---

**Описание местоположения зданий, сооружений,  
объектов незавершенного строительства на земельном участке**

**1. Сведения о характерных точках контура объекта недвижимости  
с кадастровым номером : 86:17:0010301:171 :**

Система координат МСК-86, зона 3

Зона № 3

Обозначение характерных точек контура	Содержатся в Едином государственном реестре недвижимости			Определены в ходе выполнения комплексных кадастровых работ			Метод опреде ления коор динат	Формулы, примененные для расчета средней квадратической погрешности определения координат характерных точек (Mt), м, с подставленными в такие формулы значениями и итоговые (вычисленные) значения Mt, м
	Координаты, м		Ради ус, м	Координаты, м		Ради ус, м		
	X	Y	R	X	Y	R		
1	2	3	4	5	6	7	8	9
н512О	-	-	-	1098452.71	3629136.08	-	Метод спутниковых геодезических измерений (определений)	$Mt = \sqrt{(m_0^2 + m_1^2)}=0.1$
н513О	-	-	-	1098450.66	3629148.52	-	Метод спутниковых геодезических измерений (определений)	$Mt = \sqrt{(m_0^2 + m_1^2)}=0.1$
н514О	-	-	-	1098441.06	3629146.94	-	Метод спутниковых геодезических измерений (определений)	$Mt = \sqrt{(m_0^2 + m_1^2)}=0.1$
н515О	-	-	-	1098443.10	3629134.57	-	Метод спутниковых геодезических измерений (определений)	$Mt = \sqrt{(m_0^2 + m_1^2)}=0.1$
н516О	-	-	-	1098446.23	3629135.09	-	Метод спутниковых геодезических измерений (определений)	$Mt = \sqrt{(m_0^2 + m_1^2)}=0.1$
н517О	-	-	-	1098446.40	3629134.11	-	Метод спутниковых геодезических измерений (определений)	$Mt = \sqrt{(m_0^2 + m_1^2)}=0.1$
н518О	-	-	-	1098449.79	3629134.67	-	Метод спутниковых геодезических измерений (определений)	$Mt = \sqrt{(m_0^2 + m_1^2)}=0.1$
н519О	-	-	-	1098449.64	3629135.57	-	Метод спутниковых геодезических измерений (определений)	$Mt = \sqrt{(m_0^2 + m_1^2)}=0.1$
н512О	-	-	-	1098452.71	3629136.08	-	Метод спутниковых геодезических измерений (определений)	$Mt = \sqrt{(m_0^2 + m_1^2)}=0.1$

**2. Сведения о характеристиках объекта недвижимости с кадастровым номером : 86:17:0010301:171 :**

№ п/п	Наименование характеристики	Значение характеристики
1	2	3
1.	Вид объекта недвижимости	здание
2.	Ранее присвоенный государственный учетный номер (инвентарный) здания, сооружения, объекта незавершенного строительства	-
3.	Кадастровый номер земельного участка (земельных участков), в границах которого (которых) расположены здание, сооружение, объект незавершенного строительства	86:17:0010301:22
4.	Уникальный учетный номер кадастрового квартала, в границах которого расположены здание, сооружение, объект незавершенного строительства	86:17:0010301
5.	Адрес здания, сооружения, объекта незавершенного строительства	Российская Федерация, Ханты-Мансийский автономный округ - Югра, г.о Когалым, город Когалым, улица Вильнюсская, строение 36Б
5.1.	Сведения о местоположении здания, сооружения, объекта незавершенного строительства (при отсутствии адреса) в структурированном в соответствии с федеральной информационной адресной системой виде	-
5.2.	Дополнительные сведения о местоположении	-
6.	Иные сведения	-

**3. Пояснения к сведениям об объекте недвижимости с кадастровым номером 86:17:0010301:171 :**

1.	-
----	---

**Описание местоположения зданий, сооружений,  
объектов незавершенного строительства на земельном участке**

**1. Сведения о характерных точках контура объекта недвижимости  
с кадастровым номером : 86:17:0010301:172 :**

Система координат МСК-86, зона 3

Зона № 3

Обозначение характерных точек контура	Содержатся в Едином государственном реестре недвижимости			Определены в ходе выполнения комплексных кадастровых работ			Метод опреде ления коор динат	Формулы, примененные для расчета средней квадратической погрешности определения координат характерных точек (Mt), м, с подставленными в такие формулы значениями и итоговые (вычисленные) значения Mt, м
	Координаты, м		Ради ус, м	Координаты, м		Ради ус, м		
	X	Y	R	X	Y	R		
1	2	3	4	5	6	7	8	9
н5200	-	-	-	1098378.95	3629184.75	-	Метод спутниковых геодезических измерений (определений)	$Mt = \sqrt{(m_0^2 + m_1^2)}=0.1$
н5210	-	-	-	1098378.95	3629194.96	-	Метод спутниковых геодезических измерений (определений)	$Mt = \sqrt{(m_0^2 + m_1^2)}=0.1$
н5220	-	-	-	1098376.07	3629194.96	-	Метод спутниковых геодезических измерений (определений)	$Mt = \sqrt{(m_0^2 + m_1^2)}=0.1$
н5230	-	-	-	1098376.07	3629197.12	-	Метод спутниковых геодезических измерений (определений)	$Mt = \sqrt{(m_0^2 + m_1^2)}=0.1$
н5240	-	-	-	1098371.88	3629197.06	-	Метод спутниковых геодезических измерений (определений)	$Mt = \sqrt{(m_0^2 + m_1^2)}=0.1$
н5250	-	-	-	1098371.90	3629194.98	-	Метод спутниковых геодезических измерений (определений)	$Mt = \sqrt{(m_0^2 + m_1^2)}=0.1$
н5260	-	-	-	1098370.72	3629194.96	-	Метод спутниковых геодезических измерений (определений)	$Mt = \sqrt{(m_0^2 + m_1^2)}=0.1$
н5270	-	-	-	1098370.94	3629184.75	-	Метод спутниковых геодезических измерений (определений)	$Mt = \sqrt{(m_0^2 + m_1^2)}=0.1$
н5200	-	-	-	1098378.95	3629184.75	-	Метод спутниковых геодезических измерений (определений)	$Mt = \sqrt{(m_0^2 + m_1^2)}=0.1$

**2. Сведения о характеристиках объекта недвижимости с кадастровым номером : 86:17:0010301:172 :**

<b>№ п/п</b>	<b>Наименование характеристики</b>	<b>Значение характеристики</b>
<b>1</b>	<b>2</b>	<b>3</b>
1.	Вид объекта недвижимости	здание
2.	Ранее присвоенный государственный учетный номер (инвентарный) здания, сооружения, объекта незавершенного строительства	-
3.	Кадастровый номер земельного участка (земельных участков), в границах которого (которых) расположены здание, сооружение, объект незавершенного строительства	86:17:0010301:1007
4.	Уникальный учетный номер кадастрового квартала, в границах которого расположены здание, сооружение, объект незавершенного строительства	86:17:0010301
5.	Адрес здания, сооружения, объекта незавершенного строительства	Российская Федерация, Ханты-Мансийский автономный округ - Югра, г.о Когалым, город Когалым, улица Вильнюсская, дом 38
5.1.	Сведения о местоположении здания, сооружения, объекта незавершенного строительства (при отсутствии адреса) в структурированном в соответствии с федеральной информационной адресной системой виде	-
5.2.	Дополнительные сведения о местоположении	-
6.	Иные сведения	-

**3. Пояснения к сведениям об объекте недвижимости с кадастровым номером 86:17:0010301:172 :**

1.	-
----	---

**Описание местоположения зданий, сооружений,  
объектов незавершенного строительства на земельном участке**

**1. Сведения о характерных точках контура объекта недвижимости  
с кадастровым номером : 86:17:0010301:173 :**

Система координат МСК-86, зона 3

Зона № 3

Обозначение характерных точек контура	Содержатся в Едином государственном реестре недвижимости			Определены в ходе выполнения комплексных кадастровых работ			Метод опреде ления коор динат	Формулы, примененные для расчета средней квадратической погрешности определения координат характерных точек (Mt), м, с подставленными в такие формулы значениями и итоговые (вычисленные) значения Mt, м
	Координаты, м		Радн ус, м	Координаты, м		Радн ус, м		
	X	Y	R	X	Y	R		
1	2	3	4	5	6	7	8	9
н528О	-	-	-	1098391.27	3629363.57	-	Метод спутниковых геодезических измерений (определений)	$Mt = \sqrt{(m_0^2 + m_1^2)}=0.1$
н529О	-	-	-	1098395.32	3629375.98	-	Метод спутниковых геодезических измерений (определений)	$Mt = \sqrt{(m_0^2 + m_1^2)}=0.1$
н530О	-	-	-	1098387.83	3629378.42	-	Метод спутниковых геодезических измерений (определений)	$Mt = \sqrt{(m_0^2 + m_1^2)}=0.1$
н531О	-	-	-	1098385.23	3629370.44	-	Метод спутниковых геодезических измерений (определений)	$Mt = \sqrt{(m_0^2 + m_1^2)}=0.1$
н532О	-	-	-	1098382.60	3629371.30	-	Метод спутниковых геодезических измерений (определений)	$Mt = \sqrt{(m_0^2 + m_1^2)}=0.1$
н533О	-	-	-	1098381.15	3629366.87	-	Метод спутниковых геодезических измерений (определений)	$Mt = \sqrt{(m_0^2 + m_1^2)}=0.1$
н528О	-	-	-	1098391.27	3629363.57	-	Метод спутниковых геодезических измерений (определений)	$Mt = \sqrt{(m_0^2 + m_1^2)}=0.1$

**2. Сведения о характеристиках объекта недвижимости  
с кадастровым номером : 86:17:0010301:173 :**

№ п/п	Наименование характеристики	Значение характеристики
1	2	3
1.	Вид объекта недвижимости	здание



**2. Сведения о характеристиках объекта недвижимости с кадастровым номером : 86:17:0010301:173 :**

№ п/п	Наименование характеристики	Значение характеристики
1	2	3
2.	Ранее присвоенный государственный учетный номер (инвентарный) здания, сооружения, объекта незавершенного строительства	-
3.	Кадастровый номер земельного участка (земельных участков), в границах которого (которых) расположены здание, сооружение, объект незавершенного строительства	86:17:0010301:55
4.	Уникальный учетный номер кадастрового квартала, в границах которого расположены здание, сооружение, объект незавершенного строительства	86:17:0010301
5.	Адрес здания, сооружения, объекта незавершенного строительства	Российская Федерация, Ханты-Мансийский автономный округ - Югра, г.о Когалым, город Когалым, улица Вильнюсская, дом 4
5.1.	Сведения о местоположении здания, сооружения, объекта незавершенного строительства (при отсутствии адреса) в структурированном в соответствии с федеральной информационной адресной системой виде	-
5.2.	Дополнительные сведения о местоположении	-
6.	Иные сведения	-

**3. Пояснения к сведениям об объекте недвижимости с кадастровым номером 86:17:0010301:173 :**

1.	-
----	---

**Описание местоположения зданий, сооружений,  
объектов незавершенного строительства на земельном участке**

**1. Сведения о характерных точках контура объекта недвижимости  
с кадастровым номером : 86:17:0010301:174 :**

Система координат МСК-86, зона 3

Зона № 3

Обозначение характерных точек контура	Содержатся в Едином государственном реестре недвижимости			Определены в ходе выполнения комплексных кадастровых работ			Метод опреде ления коор динат	Формулы, примененные для расчета средней квадратической погрешности определения координат характерных точек (Mt), м, с подставленными в такие формулы значениями и итоговые (вычисленные) значения Mt, м
	Координаты, м		Ради ус, м	Координаты, м		Ради ус, м		
	X	Y	R	X	Y	R		
1	2	3	4	5	6	7	8	9
н5340	-	-	-	1098405.41	3629185.59	-	Метод спутниковых геодезических измерений (определений)	$Mt = \sqrt{(m_0^2 + m_1^2)}=0.1$
н5350	-	-	-	1098405.30	3629195.82	-	Метод спутниковых геодезических измерений (определений)	$Mt = \sqrt{(m_0^2 + m_1^2)}=0.1$
н5360	-	-	-	1098402.90	3629195.79	-	Метод спутниковых геодезических измерений (определений)	$Mt = \sqrt{(m_0^2 + m_1^2)}=0.1$
н5370	-	-	-	1098402.89	3629196.86	-	Метод спутниковых геодезических измерений (определений)	$Mt = \sqrt{(m_0^2 + m_1^2)}=0.1$
н5380	-	-	-	1098400.07	3629196.83	-	Метод спутниковых геодезических измерений (определений)	$Mt = \sqrt{(m_0^2 + m_1^2)}=0.1$
н5390	-	-	-	1098400.08	3629195.89	-	Метод спутниковых геодезических измерений (определений)	$Mt = \sqrt{(m_0^2 + m_1^2)}=0.1$
н5400	-	-	-	1098396.68	3629195.85	-	Метод спутниковых геодезических измерений (определений)	$Mt = \sqrt{(m_0^2 + m_1^2)}=0.1$
н5410	-	-	-	1098396.80	3629185.50	-	Метод спутниковых геодезических измерений (определений)	$Mt = \sqrt{(m_0^2 + m_1^2)}=0.1$
н5340	-	-	-	1098405.41	3629185.59	-	Метод спутниковых геодезических измерений (определений)	$Mt = \sqrt{(m_0^2 + m_1^2)}=0.1$

**2. Сведения о характеристиках объекта недвижимости с кадастровым номером : 86:17:0010301:174 :**

№ п/п	Наименование характеристики	Значение характеристики
1	2	3
1.	Вид объекта недвижимости	здание
2.	Ранее присвоенный государственный учетный номер (инвентарный) здания, сооружения, объекта незавершенного строительства	-
3.	Кадастровый номер земельного участка (земельных участков), в границах которого (которых) расположены здание, сооружение, объект незавершенного строительства	-
4.	Уникальный учетный номер кадастрового квартала, в границах которого расположены здание, сооружение, объект незавершенного строительства	86:17:0010301
5.	Адрес здания, сооружения, объекта незавершенного строительства	Российская Федерация, Ханты-Мансийский автономный округ - Югра, г.о Когалым, город Когалым, улица Вильнюсская, дом 40
5.1.	Сведения о местоположении здания, сооружения, объекта незавершенного строительства (при отсутствии адреса) в структурированном в соответствии с федеральной информационной адресной системой виде	-
5.2.	Дополнительные сведения о местоположении	-
6.	Иные сведения	-

**3. Пояснения к сведениям об объекте недвижимости с кадастровым номером 86:17:0010301:174 :**

1.	-
----	---

**Описание местоположения зданий, сооружений,  
объектов незавершенного строительства на земельном участке**

**1. Сведения о характерных точках контура объекта недвижимости  
с кадастровым номером : 86:17:0010301:176 :**

Система координат МСК-86, зона 3

Зона № 3

Обозначение характерных точек контура	Содержатся в Едином государственном реестре недвижимости			Определены в ходе выполнения комплексных кадастровых работ			Метод опреде ления коор динат	Формулы, примененные для расчета средней квадратической погрешности определения координат характерных точек (Mt), м, с подставленными в такие формулы значениями и итоговые (вычисленные) значения Mt, м
	Координаты, м		Ради ус, м	Координаты, м		Ради ус, м		
	X	Y	R	X	Y	R		
1	2	3	4	5	6	7	8	9
н542О	-	-	-	1098334.84	3629309.61	-	Метод спутниковых геодезических измерений (определений)	$Mt = \sqrt{(m_0^2 + m_1^2)}=0.1$
н543О	-	-	-	1098335.34	3629324.03	-	Метод спутниковых геодезических измерений (определений)	$Mt = \sqrt{(m_0^2 + m_1^2)}=0.1$
н544О	-	-	-	1098301.64	3629325.20	-	Метод спутниковых геодезических измерений (определений)	$Mt = \sqrt{(m_0^2 + m_1^2)}=0.1$
н545О	-	-	-	1098301.14	3629310.78	-	Метод спутниковых геодезических измерений (определений)	$Mt = \sqrt{(m_0^2 + m_1^2)}=0.1$
н542О	-	-	-	1098334.84	3629309.61	-	Метод спутниковых геодезических измерений (определений)	$Mt = \sqrt{(m_0^2 + m_1^2)}=0.1$

**2. Сведения о характеристиках объекта недвижимости  
с кадастровым номером : 86:17:0010301:176 :**

№ п/п	Наименование характеристики	Значение характеристики
1	2	3
1.	Вид объекта недвижимости	здание
2.	Ранее присвоенный государственный учетный номер (инвентарный) здания, сооружения, объекта незавершенного строительства	-
3.	Кадастровый номер земельного участка (земельных участков), в границах которого (которых) расположены здание, сооружение, объект незавершенного строительства	-
4.	Уникальный учетный номер кадастрового квартала, в границах которого расположены здание, сооружение, объект незавершенного строительства	86:17:0010301

**2. Сведения о характеристиках объекта недвижимости с кадастровым номером : 86:17:0010301:176 :**

№ п/п	Наименование характеристики	Значение характеристики
1	2	3
5.	Адрес здания, сооружения, объекта незавершенного строительства	Российская Федерация, Ханты-Мансийский автономный округ - Югра, г.о Когалым, город Когалым, улица Вильнюсская, дом 5
5.1.	Сведения о местоположении здания, сооружения, объекта незавершенного строительства (при отсутствии адреса) в структурированном в соответствии с федеральной информационной адресной системой виде	-
5.2.	Дополнительные сведения о местоположении	-
6.	Иные сведения	-

**3. Пояснения к сведениям об объекте недвижимости с кадастровым номером 86:17:0010301:176 :**

1.	-
----	---

**Описание местоположения зданий, сооружений,  
объектов незавершенного строительства на земельном участке**

**1. Сведения о характерных точках контура объекта недвижимости  
с кадастровым номером : 86:17:0010301:178 :**

Система координат МСК-86, зона 3

Зона № 3

Обозначение характерных точек контура	Содержатся в Едином государственном реестре недвижимости			Определены в ходе выполнения комплексных кадастровых работ			Метод опреде ления коор динат	Формулы, примененные для расчета средней квадратической погрешности определения координат характерных точек (Mt), м, с подставленными в такие формулы значениями и итоговые (вычисленные) значения Mt, м
	Координаты, м		Ради ус, м	Координаты, м		Ради ус, м		
	X	Y	R	X	Y	R		
1	2	3	4	5	6	7	8	9
н546О	-	-	-	1098410.55	3629320.37	-	Метод спутниковых геодезических измерений (определений)	$Mt = \sqrt{(m_0^2 + m_1^2)}=0.1$
н547О	-	-	-	1098411.42	3629350.60	-	Метод спутниковых геодезических измерений (определений)	$Mt = \sqrt{(m_0^2 + m_1^2)}=0.1$
н548О	-	-	-	1098403.72	3629350.89	-	Метод спутниковых геодезических измерений (определений)	$Mt = \sqrt{(m_0^2 + m_1^2)}=0.1$
н549О	-	-	-	1098403.80	3629354.15	-	Метод спутниковых геодезических измерений (определений)	$Mt = \sqrt{(m_0^2 + m_1^2)}=0.1$
н550О	-	-	-	1098401.02	3629354.22	-	Метод спутниковых геодезических измерений (определений)	$Mt = \sqrt{(m_0^2 + m_1^2)}=0.1$
н551О	-	-	-	1098400.87	3629350.97	-	Метод спутниковых геодезических измерений (определений)	$Mt = \sqrt{(m_0^2 + m_1^2)}=0.1$
н552О	-	-	-	1098396.32	3629351.11	-	Метод спутниковых геодезических измерений (определений)	$Mt = \sqrt{(m_0^2 + m_1^2)}=0.1$
н553О	-	-	-	1098395.54	3629335.28	-	Метод спутниковых геодезических измерений (определений)	$Mt = \sqrt{(m_0^2 + m_1^2)}=0.1$
н554О	-	-	-	1098393.75	3629335.40	-	Метод спутниковых геодезических измерений (определений)	$Mt = \sqrt{(m_0^2 + m_1^2)}=0.1$

<b>1. Сведения о характерных точках контура объекта недвижимости с кадастровым номером : 86:17:0010301:178 :</b>								
Система координат МСК-86, зона 3							Зона № 3	
Обозначение характерных точек контура	Содержатся в Едином государственном реестре недвижимости			Определены в ходе выполнения комплексных кадастровых работ			Метод определения координат	Формулы, примененные для расчета средней квадратической погрешности определения координат характерных точек (Mt), м, с подставленными в такие формулы значениями и итоговые (вычисленные) значения Mt, м
	Координаты, м		Радиус, м	Координаты, м		Радиус, м		
	X	Y	R	X	Y	R		
1	2	3	4	5	6	7	8	9
н555О	-	-	-	1098393.46	3629326.77	-	Метод спутниковых геодезических измерений (определений)	$Mt = \sqrt{(m_0^2 + m_1^2)} = 0.1$
н556О	-	-	-	1098395.25	3629326.69	-	Метод спутниковых геодезических измерений (определений)	$Mt = \sqrt{(m_0^2 + m_1^2)} = 0.1$
н557О	-	-	-	1098394.95	3629320.96	-	Метод спутниковых геодезических измерений (определений)	$Mt = \sqrt{(m_0^2 + m_1^2)} = 0.1$
н546О	-	-	-	1098410.55	3629320.37	-	Метод спутниковых геодезических измерений (определений)	$Mt = \sqrt{(m_0^2 + m_1^2)} = 0.1$
<b>2. Сведения о характеристиках объекта недвижимости с кадастровым номером : 86:17:0010301:178 :</b>								
№ п/п	Наименование характеристики						Значение характеристики	
1	2						3	
1.	Вид объекта недвижимости						здание	
2.	Ранее присвоенный государственный учетный номер (инвентарный) здания, сооружения, объекта незавершенного строительства						-	
3.	Кадастровый номер земельного участка (земельных участков), в границах которого (которых) расположены здание, сооружение, объект незавершенного строительства						86:17:0010301:12	
4.	Уникальный учетный номер кадастрового квартала, в границах которого расположены здание, сооружение, объект незавершенного строительства						86:17:0010301	
5.	Адрес здания, сооружения, объекта незавершенного строительства						Российская Федерация, Ханты-Мансийский автономный округ - Югра, г.о. Когалым, город Когалым, улица Вильнюсская, строение 6А	
5.1.	Сведения о местоположении здания, сооружения, объекта незавершенного строительства (при отсутствии адреса) в структурированном в соответствии с федеральной информационной адресной системой виде						-	
5.2.	Дополнительные сведения о местоположении						-	

**2. Сведения о характеристиках объекта недвижимости  
с кадастровым номером : 86:17:0010301:178 :**

<b>№ п/п</b>	<b>Наименование характеристики</b>	<b>Значение характеристики</b>
<b>1</b>	<b>2</b>	<b>3</b>
6.	Иные сведения	-

**3. Пояснения к сведениям об объекте недвижимости с кадастровым номером 86:17:0010301:178 :**

1.	-
----	---



**Описание местоположения зданий, сооружений,  
объектов незавершенного строительства на земельном участке**

**1. Сведения о характерных точках контура объекта недвижимости  
с кадастровым номером : 86:17:0010301:179 :**

Система координат МСК-86, зона 3

Зона № 3

Обозначение характерных точек контура	Содержатся в Едином государственном реестре недвижимости			Определены в ходе выполнения комплексных кадастровых работ			Метод опреде ления коор динат	Формулы, примененные для расчета средней квадратической погрешности определения координат характерных точек (Mt), м, с подставленными в такие формулы значениями и итоговые (вычисленные) значения Mt, м
	Координаты, м		Ради ус, м	Координаты, м		Ради ус, м		
	X	Y	R	X	Y	R		
1	2	3	4	5	6	7	8	9
н558О	-	-	-	1098400.70	3629294.02	-	Метод спутниковых геодезических измерений (определений)	$Mt = \sqrt{(m_0^2 + m_1^2)}=0.1$
н559О	-	-	-	1098401.70	3629305.37	-	Метод спутниковых геодезических измерений (определений)	$Mt = \sqrt{(m_0^2 + m_1^2)}=0.1$
н560О	-	-	-	1098395.53	3629305.91	-	Метод спутниковых геодезических измерений (определений)	$Mt = \sqrt{(m_0^2 + m_1^2)}=0.1$
н561О	-	-	-	1098394.53	3629294.56	-	Метод спутниковых геодезических измерений (определений)	$Mt = \sqrt{(m_0^2 + m_1^2)}=0.1$
н558О	-	-	-	1098400.70	3629294.02	-	Метод спутниковых геодезических измерений (определений)	$Mt = \sqrt{(m_0^2 + m_1^2)}=0.1$

**2. Сведения о характеристиках объекта недвижимости  
с кадастровым номером : 86:17:0010301:179 :**

№ п/п	Наименование характеристики	Значение характеристики
1	2	3
1.	Вид объекта недвижимости	здание
2.	Ранее присвоенный государственный учетный номер (инвентарный) здания, сооружения, объекта незавершенного строительства	-
3.	Кадастровый номер земельного участка (земельных участков), в границах которого (которых) расположены здание, сооружение, объект незавершенного строительства	86:17:0010301:24
4.	Уникальный учетный номер кадастрового квартала, в границах которого расположены здание, сооружение, объект незавершенного строительства	86:17:0010301

**2. Сведения о характеристиках объекта недвижимости с кадастровым номером : 86:17:0010301:179 :**

№ п/п	Наименование характеристики	Значение характеристики
1	2	3
5.	Адрес здания, сооружения, объекта незавершенного строительства	Российская Федерация, Ханты-Мансийский автономный округ - Югра, г.о Когалым, город Когалым, улица Вильнюсская, строение 6Б
5.1.	Сведения о местоположении здания, сооружения, объекта незавершенного строительства (при отсутствии адреса) в структурированном в соответствии с федеральной информационной адресной системой виде	-
5.2.	Дополнительные сведения о местоположении	-
6.	Иные сведения	-

**3. Пояснения к сведениям об объекте недвижимости с кадастровым номером 86:17:0010301:179 :**

1.	-
----	---

**Описание местоположения зданий, сооружений,  
объектов незавершенного строительства на земельном участке**

**1. Сведения о характерных точках контура объекта недвижимости  
с кадастровым номером : 86:17:0010301:181 :**

Система координат МСК-86, зона 3

Зона № 3

Обозначение характерных точек контура	Содержатся в Едином государственном реестре недвижимости			Определены в ходе выполнения комплексных кадастровых работ			Метод опреде ления коор динат	Формулы, примененные для расчета средней квадратической погрешности определения координат характерных точек (Mt), м, с подставленными в такие формулы значениями и итоговые (вычисленные) значения Mt, м
	Координаты, м		Ради ус, м	Координаты, м		Ради ус, м		
	X	Y	R	X	Y	R		
1	2	3	4	5	6	7	8	9
н562О	-	-	-	1098334.03	3629280.51	-	Метод спутниковых геодезических измерений (определений)	$Mt = \sqrt{(m_0^2 + m_1^2)}=0.1$
н563О	-	-	-	1098334.27	3629294.30	-	Метод спутниковых геодезических измерений (определений)	$Mt = \sqrt{(m_0^2 + m_1^2)}=0.1$
н564О	-	-	-	1098300.86	3629294.89	-	Метод спутниковых геодезических измерений (определений)	$Mt = \sqrt{(m_0^2 + m_1^2)}=0.1$
н565О	-	-	-	1098300.62	3629281.10	-	Метод спутниковых геодезических измерений (определений)	$Mt = \sqrt{(m_0^2 + m_1^2)}=0.1$
н562О	-	-	-	1098334.03	3629280.51	-	Метод спутниковых геодезических измерений (определений)	$Mt = \sqrt{(m_0^2 + m_1^2)}=0.1$

**2. Сведения о характеристиках объекта недвижимости  
с кадастровым номером : 86:17:0010301:181 :**

№ п/п	Наименование характеристики	Значение характеристики
1	2	3
1.	Вид объекта недвижимости	здание
2.	Ранее присвоенный государственный учетный номер (инвентарный) здания, сооружения, объекта незавершенного строительства	-
3.	Кадастровый номер земельного участка (земельных участков), в границах которого (которых) расположены здание, сооружение, объект незавершенного строительства	86:17:0010301:59
4.	Уникальный учетный номер кадастрового квартала, в границах которого расположены здание, сооружение, объект незавершенного строительства	86:17:0010301

**2. Сведения о характеристиках объекта недвижимости с кадастровым номером : 86:17:0010301:181 :**

№ п/п	Наименование характеристики	Значение характеристики
1	2	3
5.	Адрес здания, сооружения, объекта незавершенного строительства	Российская Федерация, Ханты-Мансийский автономный округ - Югра, г.о Когалым, город Когалым, улица Вильнюсская, дом 7
5.1.	Сведения о местоположении здания, сооружения, объекта незавершенного строительства (при отсутствии адреса) в структурированном в соответствии с федеральной информационной адресной системой виде	-
5.2.	Дополнительные сведения о местоположении	-
6.	Иные сведения	-

**3. Пояснения к сведениям об объекте недвижимости с кадастровым номером 86:17:0010301:181 :**

1.	-
----	---

**Описание местоположения зданий, сооружений,  
объектов незавершенного строительства на земельном участке**

**1. Сведения о характерных точках контура объекта недвижимости  
с кадастровым номером : 86:17:0010301:182 :**

Система координат МСК-86, зона 3

Зона № 3

Обозначение характерных точек контура	Содержатся в Едином государственном реестре недвижимости			Определены в ходе выполнения комплексных кадастровых работ			Метод опреде ления коор динат	Формулы, примененные для расчета средней квадратической погрешности определения координат характерных точек (Mt), м, с подставленными в такие формулы значениями и итоговые (вычисленные) значения Mt, м
	Координаты, м		Ради ус, м	Координаты, м		Ради ус, м		
	X	Y	R	X	Y	R		
1	2	3	4	5	6	7	8	9
н566О	-	-	-	1098467.20	3629321.68	-	Метод спутниковых геодезических измерений (определений)	$Mt = \sqrt{(m_0^2 + m_1^2)}=0.1$
н567О	-	-	-	1098467.00	3629332.29	-	Метод спутниковых геодезических измерений (определений)	$Mt = \sqrt{(m_0^2 + m_1^2)}=0.1$
н568О	-	-	-	1098458.16	3629332.14	-	Метод спутниковых геодезических измерений (определений)	$Mt = \sqrt{(m_0^2 + m_1^2)}=0.1$
н569О	-	-	-	1098458.40	3629318.70	-	Метод спутниковых геодезических измерений (определений)	$Mt = \sqrt{(m_0^2 + m_1^2)}=0.1$
н570О	-	-	-	1098464.16	3629318.80	-	Метод спутниковых геодезических измерений (определений)	$Mt = \sqrt{(m_0^2 + m_1^2)}=0.1$
н571О	-	-	-	1098464.10	3629321.63	-	Метод спутниковых геодезических измерений (определений)	$Mt = \sqrt{(m_0^2 + m_1^2)}=0.1$
н566О	-	-	-	1098467.20	3629321.68	-	Метод спутниковых геодезических измерений (определений)	$Mt = \sqrt{(m_0^2 + m_1^2)}=0.1$

**2. Сведения о характеристиках объекта недвижимости  
с кадастровым номером : 86:17:0010301:182 :**

№ п/п	Наименование характеристики	Значение характеристики
1	2	3
1.	Вид объекта недвижимости	здание

**2. Сведения о характеристиках объекта недвижимости с кадастровым номером : 86:17:0010301:182 :**

№ п/п	Наименование характеристики	Значение характеристики
1	2	3
2.	Ранее присвоенный государственный учетный номер (инвентарный) здания, сооружения, объекта незавершенного строительства	-
3.	Кадастровый номер земельного участка (земельных участков), в границах которого (которых) расположены здание, сооружение, объект незавершенного строительства	-
4.	Уникальный учетный номер кадастрового квартала, в границах которого расположены здание, сооружение, объект незавершенного строительства	86:17:0010301
5.	Адрес здания, сооружения, объекта незавершенного строительства	Российская Федерация, Ханты-Мансийский автономный округ - Югра, г.о Когалым, город Когалым, улица Вильнюсская, дом 8
5.1.	Сведения о местоположении здания, сооружения, объекта незавершенного строительства (при отсутствии адреса) в структурированном в соответствии с федеральной информационной адресной системой виде	-
5.2.	Дополнительные сведения о местоположении	-
6.	Иные сведения	-

### 3. Пояснения к сведениям об объекте недвижимости с кадастровым номером 86:17:0010301:182 :

1.	-
----	---

**Описание местоположения зданий, сооружений,  
объектов незавершенного строительства на земельном участке**

**1. Сведения о характерных точках контура объекта недвижимости  
с кадастровым номером : 86:17:0011601:611 :**

Система координат МСК-86, зона 3

Зона № 3

Обозначение характерных точек контура	Содержатся в Едином государственном реестре недвижимости			Определены в ходе выполнения комплексных кадастровых работ			Метод опреде ления коор динат	Формулы, примененные для расчета средней квадратической погрешности определения координат характерных точек (Mt), м, с подставленными в такие формулы значениями и итоговые (вычисленные) значения Mt, м
	Координаты, м		Ради ус, м	Координаты, м		Ради ус, м		
	X	Y	R	X	Y	R		
1	2	3	4	5	6	7	8	9
29	-	-	-	1098116.16	3629256.18	-	Метод спутниковых геодезических измерений (определений)	$Mt = \sqrt{(m_0^2 + m_1^2)}=0.1$
42	-	-	-	1098116.02	3629261.20	-	Метод спутниковых геодезических измерений (определений)	$Mt = \sqrt{(m_0^2 + m_1^2)}=0.1$
41	-	-	-	1098109.18	3629261.12	-	Метод спутниковых геодезических измерений (определений)	$Mt = \sqrt{(m_0^2 + m_1^2)}=0.1$
30	-	-	-	1098109.32	3629256.08	-	Метод спутниковых геодезических измерений (определений)	$Mt = \sqrt{(m_0^2 + m_1^2)}=0.1$
29	-	-	-	1098116.16	3629256.18	-	Метод спутниковых геодезических измерений (определений)	$Mt = \sqrt{(m_0^2 + m_1^2)}=0.1$

**2. Сведения о характеристиках объекта недвижимости  
с кадастровым номером : 86:17:0011601:611 :**

№ п/п	Наименование характеристики	Значение характеристики
1	2	3
1.	Вид объекта недвижимости	здание
2.	Ранее присвоенный государственный учетный номер (инвентарный) здания, сооружения, объекта незавершенного строительства	-
3.	Кадастровый номер земельного участка (земельных участков), в границах которого (которых) расположены здание, сооружение, объект незавершенного строительства	86:17:0010301:37
4.	Уникальный учетный номер кадастрового квартала, в границах которого расположены здание, сооружение, объект незавершенного строительства	86:17:0010301
5.	Адрес здания, сооружения, объекта незавершенного строительства	-

**2. Сведения о характеристиках объекта недвижимости  
с кадастровым номером : 86:17:0011601:611 :**

<b>№ п/п</b>	<b>Наименование характеристики</b>	<b>Значение характеристики</b>
<b>1</b>	<b>2</b>	<b>3</b>
5.1.	Сведения о местоположении здания, сооружения, объекта незавершенного строительства (при отсутствии адреса) в структурированном в соответствии с федеральной информационной адресной системой виде	Российская Федерация, Ханты-Мансийский автономный округ - Югра, г.о Когалым, город Когалым, улица Рижская, 51 бокс № 4
5.2.	Дополнительные сведения о местоположении	-
6.	Иные сведения	-

**3. Пояснения к сведениям об объекте недвижимости с кадастровым номером 86:17:0011601:611 :**

1.	-
----	---



**Описание местоположения зданий, сооружений,  
объектов незавершенного строительства на земельном участке**

**1. Сведения о характерных точках контура объекта недвижимости  
с кадастровым номером : 86:17:0010301:148 :**

Система координат МСК-86, зона 3

Зона № 3

Обозначение характерных точек контура	Содержатся в Едином государственном реестре недвижимости			Определены в ходе выполнения комплексных кадастровых работ			Метод опреде ления коор динат	Формулы, примененные для расчета средней квадратической погрешности определения координат характерных точек (Mt), м, с подставленными в такие формулы значениями и итоговые (вычисленные) значения Mt, м
	Координаты, м		Ради ус, м	Координаты, м		Ради ус, м		
	X	Y	R	X	Y	R		
1	2	3	4	5	6	7	8	9
н610О	-	-	-	1098028.27	3629074.03	-	Метод спутниковых геодезических измерений (определений)	$Mt = \sqrt{(m_0^2 + m_1^2)}=0.1$
н611О	-	-	-	1098022.38	3629082.75	-	Метод спутниковых геодезических измерений (определений)	$Mt = \sqrt{(m_0^2 + m_1^2)}=0.1$
н612О	-	-	-	1098018.19	3629079.94	-	Метод спутниковых геодезических измерений (определений)	$Mt = \sqrt{(m_0^2 + m_1^2)}=0.1$
н613О	-	-	-	1098021.67	3629074.80	-	Метод спутниковых геодезических измерений (определений)	$Mt = \sqrt{(m_0^2 + m_1^2)}=0.1$
н614О	-	-	-	1098024.08	3629071.22	-	Метод спутниковых геодезических измерений (определений)	$Mt = \sqrt{(m_0^2 + m_1^2)}=0.1$
н610О	-	-	-	1098028.27	3629074.03	-	Метод спутниковых геодезических измерений (определений)	$Mt = \sqrt{(m_0^2 + m_1^2)}=0.1$

**2. Сведения о характеристиках объекта недвижимости  
с кадастровым номером : 86:17:0010301:148 :**

№ п/п	Наименование характеристики	Значение характеристики
1	2	3
1.	Вид объекта недвижимости	сооружение
2.	Ранее присвоенный государственный учетный номер (инвентарный) здания, сооружения, объекта незавершенного строительства	-
3.	Кадастровый номер земельного участка (земельных участков), в границах которого (которых) расположены здание, сооружение, объект незавершенного строительства	86:17:0010301:662

**2. Сведения о характеристиках объекта недвижимости с кадастровым номером : 86:17:0010301:148 :**

<b>№ п/п</b>	<b>Наименование характеристики</b>	<b>Значение характеристики</b>
<b>1</b>	<b>2</b>	<b>3</b>
4.	Уникальный учетный номер кадастрового квартала, в границах которого расположены здание, сооружение, объект незавершенного строительства	86:17:0010301
5.	Адрес здания, сооружения, объекта незавершенного строительства	Российская Федерация, Ханты-Мансийский автономный округ - Югра, г.о Когалым, город Когалым, улица Таллинская, строение 28
5.1.	Сведения о местоположении здания, сооружения, объекта незавершенного строительства (при отсутствии адреса) в структурированном в соответствии с федеральной информационной адресной системой виде	-
5.2.	Дополнительные сведения о местоположении	-
6.	Иные сведения	-

**3. Пояснения к сведениям об объекте недвижимости с кадастровым номером 86:17:0010301:148 :**

1.	-
----	---

**Сведения о зданиях, сооружениях, объектах незавершенного строительства, необходимые для исправления реестровых ошибок в сведениях об описании их местоположения**

**1. Сведения о характерных точках контура**

**здание**

вид объекта недвижимости (здание, сооружение, объект незавершенного строительства)

**с кадастровым номером 86:17:0010301:151 :**

Система координат МСК-86, зона 3

Зона № 3

Обозначение характерных точек контура	Содержатся в Едином государственном реестре недвижимости		Определены в ходе выполнения комплексных кадастровых работ		Метод опреде ления коор динат	Формулы, примененные для расчета средней квадратической погрешности определения координат характерных точек (Mt), м, с подставленными в такие формулы значениями и итоговые (вычисленные) значения Mt, м		
	Координаты, м		Ради ус, м	Координаты, м			Ради ус, м	
	X	Y	R	X			Y	R
1	2	3	4	5	6	7	8	9
1	1098341.7 2	3629196.2 8	-	1098341. 70	3629196.3 0	-	Метод спутниковых геодезически х измерений (определений )	$Mt = \sqrt{(m_0^2 + m_1^2)}=0.1$
2	1098341.5 8	3629208.0 6	-	1098341. 54	3629208.0 8	-	Метод спутниковых геодезически х измерений (определений )	$Mt = \sqrt{(m_0^2 + m_1^2)}=0.1$
3	1098308.8 6	3629207.6 2	-	1098308. 86	3629207.6 2	-	Метод спутниковых геодезически х измерений (определений )	$Mt = \sqrt{(m_0^2 + m_1^2)}=0.1$
4	1098309.0 0	3629195.8 4	-	1098309. 04	3629195.8 4	-	Метод спутниковых геодезически х измерений (определений )	$Mt = \sqrt{(m_0^2 + m_1^2)}=0.1$
1	1098341.7 2	3629196.2 8	-	1098341. 70	3629196.3 0	-	Метод спутниковых геодезически х измерений (определений )	$Mt = \sqrt{(m_0^2 + m_1^2)}=0.1$

**2. Иные сведения об объекте недвижимости  
с кадастровым номером: 86:17:0010301:151 :**

1.

**3. Пояснения к сведениям об объекте недвижимости с кадастровым номером 86:17:0010301:151 :**

1.

-

**Сведения о зданиях, сооружениях, объектах незавершенного строительства, необходимые для исправления реестровых ошибок в сведениях об описании их местоположения**

**1. Сведения о характерных точках контура**

**здание**

вид объекта недвижимости (здание, сооружение, объект незавершенного строительства)

с кадастровым номером 86:17:0010301:767 :

Система координат МСК-86, зона 3

Зона № 3

Обозначение характерных точек контура	Содержатся в Едином государственном реестре недвижимости		Ради ус, м	Определены в ходе выполнения комплексных кадастровых работ		Ради ус, м	Метод опреде ления коор динат	Формулы, примененные для расчета средней квадратической погрешности определения координат характерных точек (Mt), м, с подставленными в такие формулы значениями и итоговые (вычисленные) значения Mt, м
	Координаты, м			Координаты, м				
	X	Y		X	Y			
1	2	3	4	5	6	7	8	9
5	1098279.4 4	3629296.5 8	-	1098279. 77	3629299.4 9	-	Метод спутниковых геодезически х измерений (определений )	$Mt = \sqrt{(m_0^2 + m_1^2)}=0.1$
6	1098279.9 2	3629310.6 2	-	1098280. 25	3629313.5 3	-	Метод спутниковых геодезически х измерений (определений )	$Mt = \sqrt{(m_0^2 + m_1^2)}=0.1$
7	1098268.1 0	3629311.1 6	-	1098268. 43	3629314.0 7	-	Метод спутниковых геодезически х измерений (определений )	$Mt = \sqrt{(m_0^2 + m_1^2)}=0.1$
8	1098267.8 0	3629303.2 9	-	1098268. 13	3629306.2 0	-	Метод спутниковых геодезически х измерений (определений )	$Mt = \sqrt{(m_0^2 + m_1^2)}=0.1$
9	1098264.6 6	3629303.4 1	-	1098264. 99	3629306.3 2	-	Метод спутниковых геодезически х измерений (определений )	$Mt = \sqrt{(m_0^2 + m_1^2)}=0.1$
10	1098264.3 2	3629297.0 9	-	1098264. 65	3629300.0 0	-	Метод спутниковых геодезически х измерений (определений )	$Mt = \sqrt{(m_0^2 + m_1^2)}=0.1$
5	1098279.4 4	3629296.5 8	-	1098279. 77	3629299.4 9	-	Метод спутниковых геодезически х измерений (определений )	$Mt = \sqrt{(m_0^2 + m_1^2)}=0.1$

<b>Сведения о зданиях, сооружениях, объектах незавершенного строительства, необходимые для исправления реестровых ошибок в сведениях об описании их местоположения</b>
--

<b>2. Иные сведения об объекте недвижимости с кадастровым номером: 86:17:0010301:767 :</b>
--

1.
----

<b>3. Пояснения к сведениям об объекте недвижимости с кадастровым номером 86:17:0010301:767 :</b>
---

1.
----

-
---

**Сведения о зданиях, сооружениях, объектах незавершенного строительства, необходимые для исправления реестровых ошибок в сведениях об описании их местоположения**

**1. Сведения о характерных точках контура**

**здание**

вид объекта недвижимости (здание, сооружение, объект незавершенного строительства)

**с кадастровым номером 86:17:0010301:768 :**

Система координат МСК-86, зона 3

Зона № 3

Обозначение характерных точек контура	Содержатся в Едином государственном реестре недвижимости			Определены в ходе выполнения комплексных кадастровых работ			Метод опреде ления коор динат	Формулы, примененные для расчета средней квадратической погрешности определения координат характерных точек (Mt), м, с подставленными в такие формулы значениями и итоговые (вычисленные) значения Mt, м
	Координаты, м		Ради ус, м	Координаты, м		Ради ус, м		
	X	Y	R	X	Y	R		
1	2	3	4	5	6	7	8	9
11	1098236.8 4	3629304.7 0	-	1098237. 56	3629308.5 8	-	Метод спутниковых геодезически х измерений (определений )	$Mt = \sqrt{(m_0^2 + m_1^2)}=0.1$
12	1098237.4 1	3629316.6 9	-	1098238. 13	3629320.5 7	-	Метод спутниковых геодезически х измерений (определений )	$Mt = \sqrt{(m_0^2 + m_1^2)}=0.1$
13	1098223.2 2	3629317.4 0	-	1098223. 94	3629321.2 8	-	Метод спутниковых геодезически х измерений (определений )	$Mt = \sqrt{(m_0^2 + m_1^2)}=0.1$
14	1098222.5 5	3629302.6 0	-	1098223. 27	3629306.4 8	-	Метод спутниковых геодезически х измерений (определений )	$Mt = \sqrt{(m_0^2 + m_1^2)}=0.1$
15	1098228.9 3	3629302.3 1	-	1098229. 65	3629306.1 9	-	Метод спутниковых геодезически х измерений (определений )	$Mt = \sqrt{(m_0^2 + m_1^2)}=0.1$
16	1098229.0 4	3629305.0 5	-	1098229. 76	3629308.9 3	-	Метод спутниковых геодезически х измерений (определений )	$Mt = \sqrt{(m_0^2 + m_1^2)}=0.1$
11	1098236.8 4	3629304.7 0	-	1098237. 56	3629308.5 8	-	Метод спутниковых геодезически х измерений (определений )	$Mt = \sqrt{(m_0^2 + m_1^2)}=0.1$

<b>Сведения о зданиях, сооружениях, объектах незавершенного строительства, необходимые для исправления реестровых ошибок в сведениях об описании их местоположения</b>
--

<b>2. Иные сведения об объекте недвижимости с кадастровым номером: 86:17:0010301:768 :</b>
--

1.
----

<b>3. Пояснения к сведениям об объекте недвижимости с кадастровым номером 86:17:0010301:768 :</b>
---

1.
----

-
---

**Сведения о зданиях, сооружениях, объектах незавершенного строительства, необходимые для исправления реестровых ошибок в сведениях об описании их местоположения**

**1. Сведения о характерных точках контура**

**сооружение**

вид объекта недвижимости (здание, сооружение, объект незавершенного строительства)

с кадастровым номером 86:17:0010301:997 :

Система координат МСК-86, зона 3

Зона № 3

Обозначение характерных точек контура	Содержатся в Едином государственном реестре недвижимости		Определены в ходе выполнения комплексных кадастровых работ		Метод опреде ления коор динат	Формулы, примененные для расчета средней квадратической погрешности определения координат характерных точек (Mt), м, с подставленными в такие формулы значениями и итоговые (вычисленные) значения Mt, м		
	Координаты, м		Ради ус, м	Координаты, м			Ради ус, м	
	X	Y	R	X			Y	R
1	2	3	4	5	6	7	8	9
234	1098244.8 5	3629441.7 7	-	1098232. 92	3629442.5 8	-	Метод спутниковых геодезически х измерений (определений )	$Mt = \sqrt{(m_0^2 + m_1^2)}=0.1$
235	1098245.7 1	3629463.6 9	-	1098233. 78	3629464.5 0	-	Метод спутниковых геодезически х измерений (определений )	$Mt = \sqrt{(m_0^2 + m_1^2)}=0.1$
236	1098239.9 3	3629463.7 5	-	1098228. 00	3629464.5 6	-	Метод спутниковых геодезически х измерений (определений )	$Mt = \sqrt{(m_0^2 + m_1^2)}=0.1$
237	1098238.1 8	3629441.6 7	-	1098226. 25	3629442.4 8	-	Метод спутниковых геодезически х измерений (определений )	$Mt = \sqrt{(m_0^2 + m_1^2)}=0.1$
234	1098244.8 5	3629441.7 7	-	1098232. 92	3629442.5 8	-	Метод спутниковых геодезически х измерений (определений )	$Mt = \sqrt{(m_0^2 + m_1^2)}=0.1$

**2. Иные сведения об объекте недвижимости  
с кадастровым номером: 86:17:0010301:997 :**

1.

**3. Пояснения к сведениям об объекте недвижимости с кадастровым номером 86:17:0010301:997 :**

1.

-



## МСК-86, зона 3



- - Часть границы, местоположение которой определено при выполнении кадастровых работ
- - Характерная точка границы земельного участка, сведения ЕГРН о которой соответствуют требованиям, установленным в соответствии с частью 13 статьи 22 Федерального закона от 13 июля 2015 г. N 218-ФЗ "О государственной регистрации недвижимости"

Схема границ земельных участков

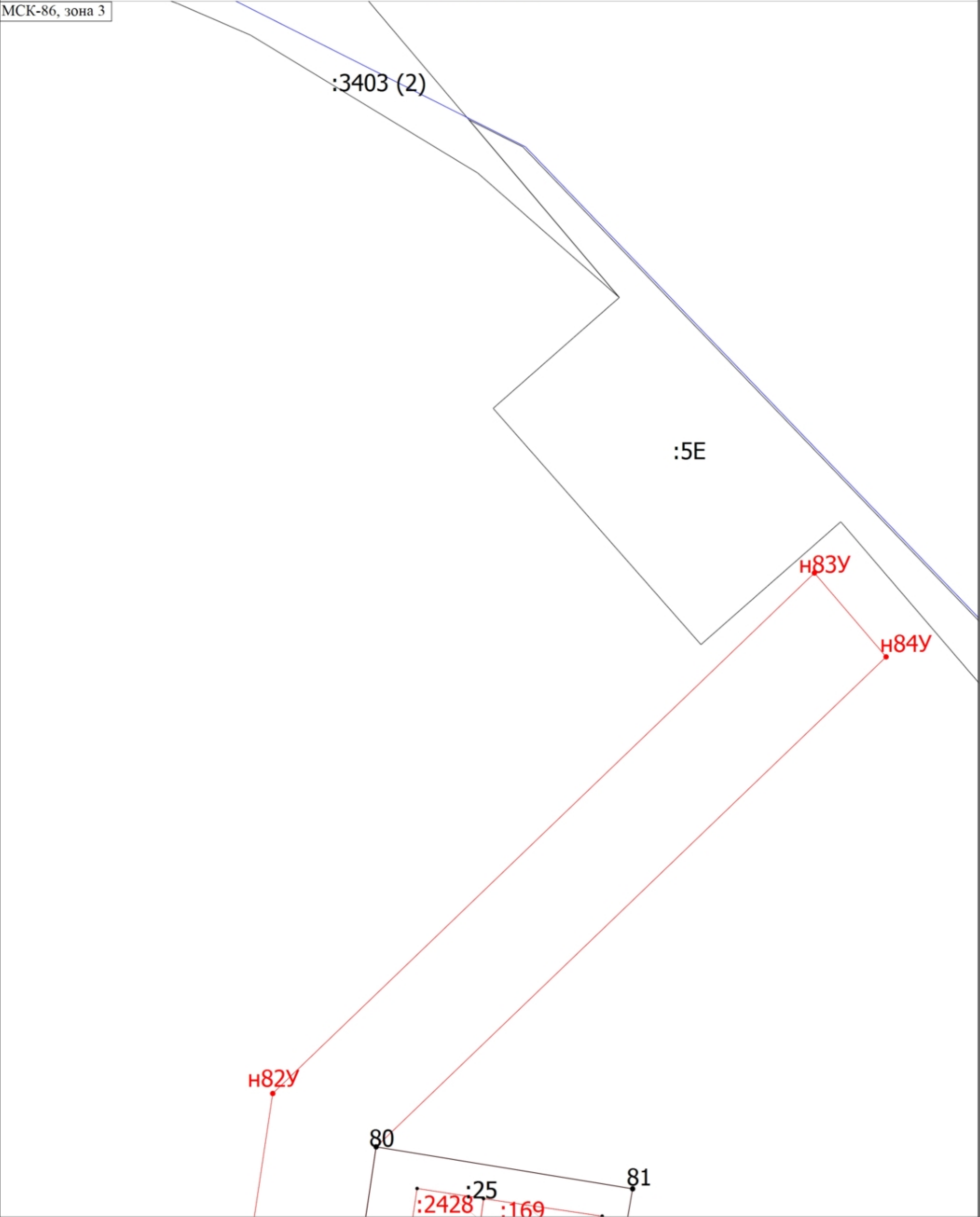
- - Характерная точка контура здания, сооружения, объекта незавершенного строительства
- - Характерная точка границы, сведения о которой позволяют однозначно определить ее положение на местности
- 1 - Обозначение характерной точки, местоположение которой не изменилось или было уточнено
- н1У - Обозначение новой характерной точки
- - Часть контура, образованного проекцией вновь образованного наземного конструктивного элемента здания, сооружения, объекта незавершенного строительства
- - Часть границы, сведения ЕГРН о которой позволяют однозначно определить ее положение на местности
- - Часть контура, образованного проекцией существующего в ЕГРН наземного конструктивного элемента здания, сооружения, объекта незавершенного строительства
- - Граница кадастрового квартала
- - Характерная точка границы земельного участка, сведения о которой отсутствуют в ЕГРН, местоположение которой определено при кадастровых работах (новая характерная точка)
- :997 - Кадастровый номер объекта недвижимости
- 86:17:0010301 - Номер кадастрового квартала



Схема границ земельных участков

Выносной лист 1

МСК-86, зона 3



Условные обозначения

- Часть границы, местоположение которой определено при выполнении кадастровых работ
- - Характерная точка границы земельного участка, сведения ЕГРН о которой соответствуют требованиям, установленным в соответствии с частью 13 статьи 22 Федерального закона от 13 июля 2015 г. N 218-ФЗ "О государственной регистрации недвижимости"

Схема границ земельных участков

- - Характерная точка контура здания, сооружения, объекта незавершенного строительства
- - Характерная точка границы, сведения о которой позволяют однозначно определить ее положение на местности
- 1 - Обозначение характерной точки, местоположение которой не изменилось или было уточнено
- н1У - Обозначение новой характерной точки
- - Часть контура, образованного проекцией вновь образованного наземного конструктивного элемента здания, сооружения, объекта незавершенного строительства
- - Часть границы, сведения ЕГРН о которой позволяют однозначно определить ее положение на местности
- - Часть контура, образованного проекцией существующего в ЕГРН наземного конструктивного элемента здания, сооружения, объекта незавершенного строительства
- - Граница кадастрового квартала
- - Характерная точка границы земельного участка, сведения о которой отсутствуют в ЕГРН, местоположение которой определено при кадастровых работах (новая характерная точка)
- :997 - Кадастровый номер объекта недвижимости
- 86:17:0010301 - Номер кадастрового квартала

Схема границ земельных участков

Выносной лист 2

МСК-86, зона 3

~~:3446(400)~~

:3446(1)

:3446(401)

:3446(168)

:3446(169)

~~:3937(14)~~

:3446(289)

:3446(290)

:3446(170)

:5E

49(51) :6750(52)  
:18

Масштаб 1:700

Условные обозначения

- Часть границы, местоположение которой определено при выполнении кадастровых работ
- - Характерная точка границы земельного участка, сведения ЕГРН о которой соответствуют требованиям, установленным в соответствии с частью 13 статьи 22 Федерального закона от 13 июля 2015 г. N 218-ФЗ "О государственной регистрации недвижимости"

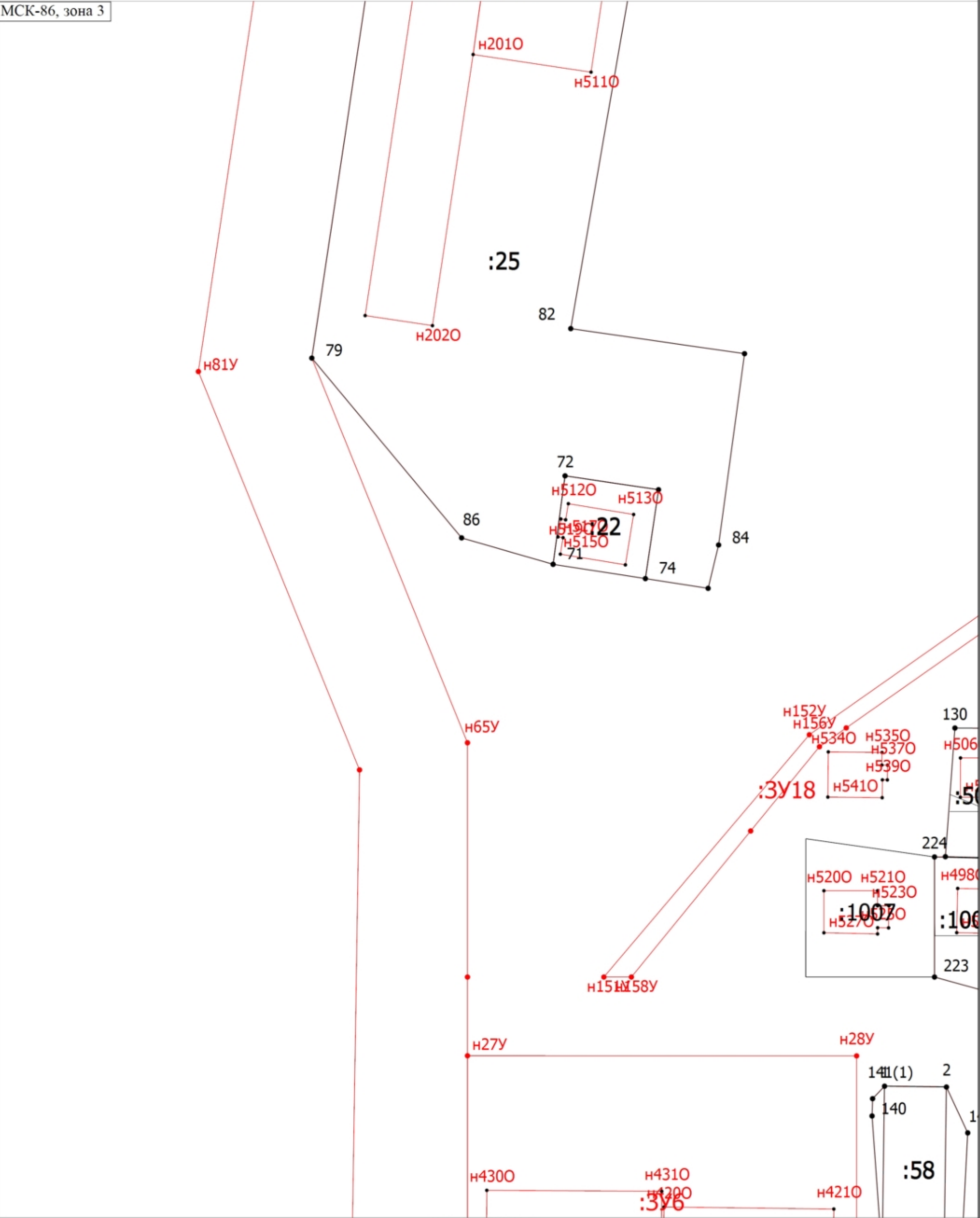
Схема границ земельных участков

- - Характерная точка контура здания, сооружения, объекта незавершенного строительства
- - Характерная точка границы, сведения о которой позволяют однозначно определить ее положение на местности
- 1 - Обозначение характерной точки, местоположение которой не изменилось или было уточнено
- н1У - Обозначение новой характерной точки
- - Часть контура, образованного проекцией вновь образованного наземного конструктивного элемента здания, сооружения, объекта незавершенного строительства
- - Часть границы, сведения ЕГРН о которой позволяют однозначно определить ее положение на местности
- - Часть контура, образованного проекцией существующего в ЕГРН наземного конструктивного элемента здания, сооружения, объекта незавершенного строительства
- - Граница кадастрового квартала
- - Характерная точка границы земельного участка, сведения о которой отсутствуют в ЕГРН, местоположение которой определено при кадастровых работах (новая характерная точка)
- :997 - Кадастровый номер объекта недвижимости
- 86:17:0010301 - Номер кадастрового квартала

Схема границ земельных участков

Выносной лист 3

МСК-86, зона 3



Масштаб 1:700

Условные обозначения

- Часть границы, местоположение которой определено при выполнении кадастровых работ
- Характерная точка границы земельного участка, сведения ЕГРН о которой соответствуют требованиям, установленным в соответствии с частью 13 статьи 22 Федерального закона от 13 июля 2015 г. N 218-ФЗ "О государственной регистрации недвижимости"

Схема границ земельных участков

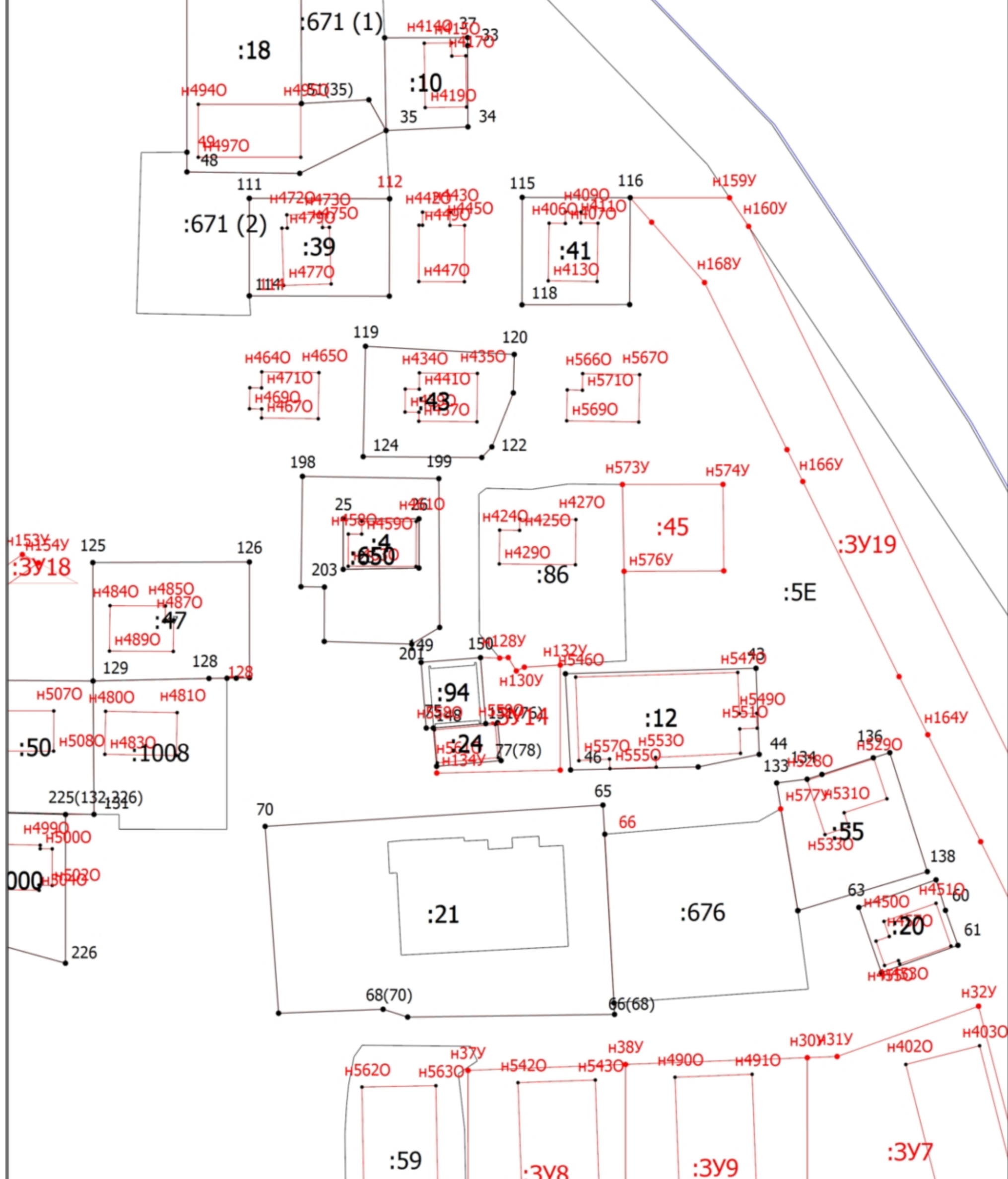
- - Характерная точка контура здания, сооружения, объекта незавершенного строительства
- - Характерная точка границы, сведения о которой позволяют однозначно определить ее положение на местности
- 1 - Обозначение характерной точки, местоположение которой не изменилось или было уточнено
- н1У - Обозначение новой характерной точки
- - Часть контура, образованного проекцией вновь образованного наземного конструктивного элемента здания, сооружения, объекта незавершенного строительства
- - Часть границы, сведения ЕГРН о которой позволяют однозначно определить ее положение на местности
- - Часть контура, образованного проекцией существующего в ЕГРН наземного конструктивного элемента здания, сооружения, объекта незавершенного строительства
- - Граница кадастрового квартала
- - Характерная точка границы земельного участка, сведения о которой отсутствуют в ЕГРН, местоположение которой определено при кадастровых работах (новая характерная точка)
- :997 - Кадастровый номер объекта недвижимости
- 86:17:0010301 - Номер кадастрового квартала



### Схема границ земельных участков

Выносной лист 4

МСК-86, зона 3



Масштаб 1:700

### Условные обозначения

- Часть границы, местоположение которой определено при выполнении кадастровых работ
- - Характерная точка границы земельного участка, сведения ЕГРН о которой соответствуют требованиям, установленным в соответствии с частью 13 статьи 22 Федерального закона от 13 июля 2015 г. N 218-ФЗ "О государственной регистрации недвижимости"

Схема границ земельных участков

- - Характерная точка контура здания, сооружения, объекта незавершенного строительства
- - Характерная точка границы, сведения о которой позволяют однозначно определить ее положение на местности
- 1 - Обозначение характерной точки, местоположение которой не изменилось или было уточнено
- н1У - Обозначение новой характерной точки
- - Часть контура, образованного проекцией вновь образованного наземного конструктивного элемента здания, сооружения, объекта незавершенного строительства
- - Часть границы, сведения ЕГРН о которой позволяют однозначно определить ее положение на местности
- - Часть контура, образованного проекцией существующего в ЕГРН наземного конструктивного элемента здания, сооружения, объекта незавершенного строительства
- - Граница кадастрового квартала
- - Характерная точка границы земельного участка, сведения о которой отсутствуют в ЕГРН, местоположение которой определено при кадастровых работах (новая характерная точка)
- :997 - Кадастровый номер объекта недвижимости
- 86:17:0010301 - Номер кадастрового квартала

Схема границ земельных участков

Выносной лист 5

МСК-86, зона 3

~~:3837 (14)~~

~~:3446 (231)~~

~~:3446 (48)~~

~~:3446 (233)~~

:3446 (3)

:5E

:3У19

н161У

н162У

~~:3У7~~  
~~:146~~

Масштаб 1:700

Условные обозначения

- Часть границы, местоположение которой определено при выполнении кадастровых работ
- - Характерная точка границы земельного участка, сведения ЕГРН о которой соответствуют требованиям, установленным в соответствии с частью 13 статьи 22 Федерального закона от 13 июля 2015 г. N 218-ФЗ "О государственной регистрации недвижимости"

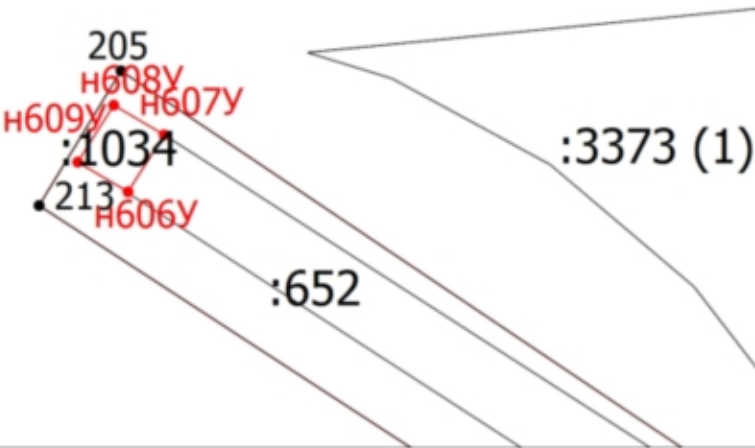
Схема границ земельных участков

- - Характерная точка контура здания, сооружения, объекта незавершенного строительства
- - Характерная точка границы, сведения о которой позволяют однозначно определить ее положение на местности
- 1 - Обозначение характерной точки, местоположение которой не изменилось или было уточнено
- н1У - Обозначение новой характерной точки
- - Часть контура, образованного проекцией вновь образованного наземного конструктивного элемента здания, сооружения, объекта незавершенного строительства
- - Часть границы, сведения ЕГРН о которой позволяют однозначно определить ее положение на местности
- - Часть контура, образованного проекцией существующего в ЕГРН наземного конструктивного элемента здания, сооружения, объекта незавершенного строительства
- - Граница кадастрового квартала
- - Характерная точка границы земельного участка, сведения о которой отсутствуют в ЕГРН, местоположение которой определено при кадастровых работах (новая характерная точка)
- :997 - Кадастровый номер объекта недвижимости
- 86:17:0010301 - Номер кадастрового квартала

Схема границ земельных участков

Выносной лист 6

МСК-86, зона 3



Масштаб 1:700

Условные обозначения

- Часть границы, местоположение которой определено при выполнении кадастровых работ
- - Характерная точка границы земельного участка, сведения ЕГРН о которой соответствуют требованиям, установленным в соответствии с частью 13 статьи 22 Федерального закона от 13 июля 2015 г. N 218-ФЗ "О государственной регистрации недвижимости"



Схема границ земельных участков

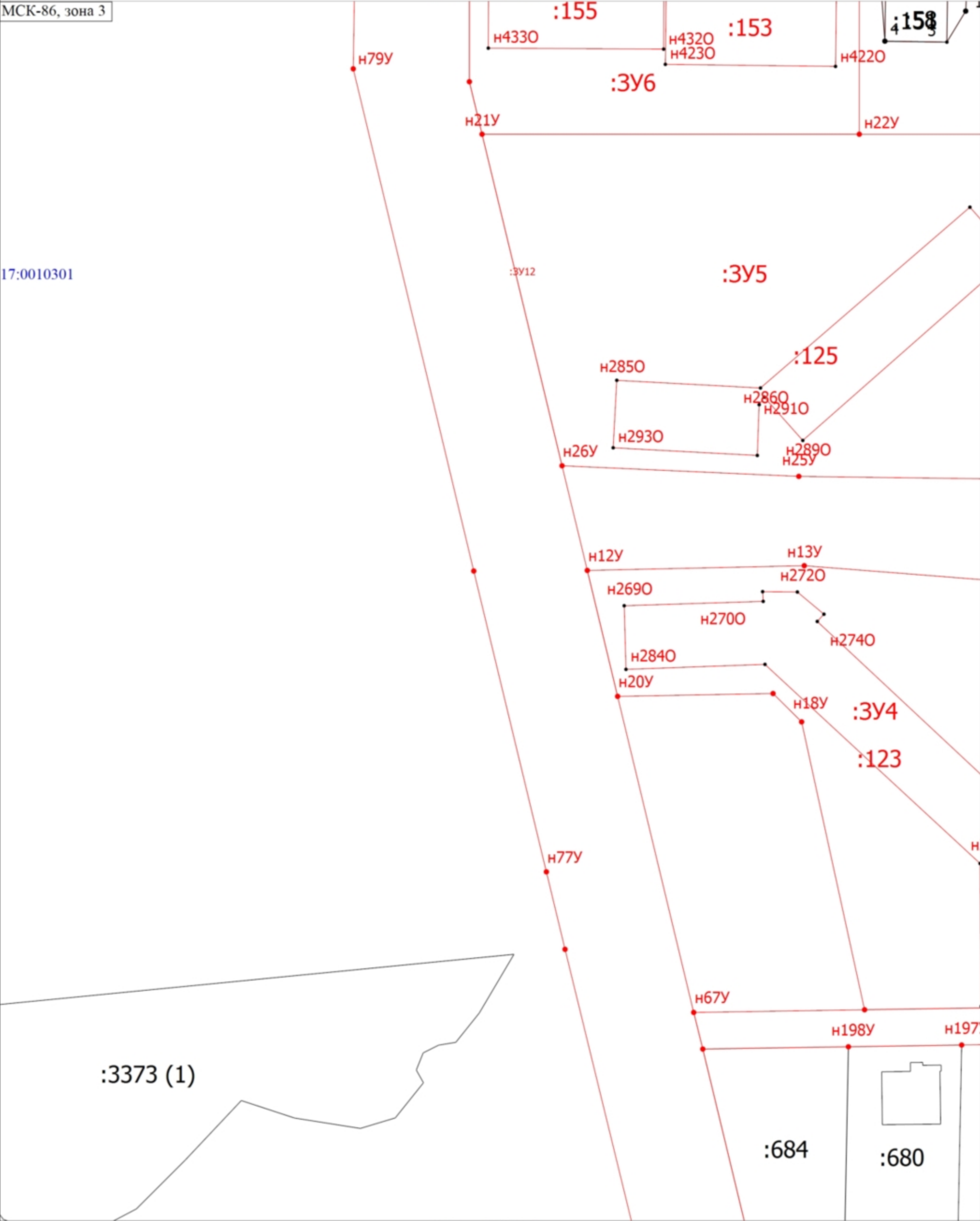
- - Характерная точка контура здания, сооружения, объекта незавершенного строительства
- - Характерная точка границы, сведения о которой позволяют однозначно определить ее положение на местности
- 1 - Обозначение характерной точки, местоположение которой не изменилось или было уточнено
- н1У - Обозначение новой характерной точки
- - Часть контура, образованного проекцией вновь образованного наземного конструктивного элемента здания, сооружения, объекта незавершенного строительства
- - Часть границы, сведения ЕГРН о которой позволяют однозначно определить ее положение на местности
- - Часть контура, образованного проекцией существующего в ЕГРН наземного конструктивного элемента здания, сооружения, объекта незавершенного строительства
- - Граница кадастрового квартала
- - Характерная точка границы земельного участка, сведения о которой отсутствуют в ЕГРН, местоположение которой определено при кадастровых работах (новая характерная точка)
- :997 - Кадастровый номер объекта недвижимости
- 86:17:0010301 - Номер кадастрового квартала

Схема границ земельных участков

Выносной лист 7

МСК-86, зона 3

17:0010301



Масштаб 1:700

Условные обозначения

- Часть границы, местоположение которой определено при выполнении кадастровых работ
- Характерная точка границы земельного участка, сведения ЕГРН о которой соответствуют требованиям, установленным в соответствии с частью 13 статьи 22 Федерального закона от 13 июля 2015 г. N 218-ФЗ "О государственной регистрации недвижимости"

Схема границ земельных участков

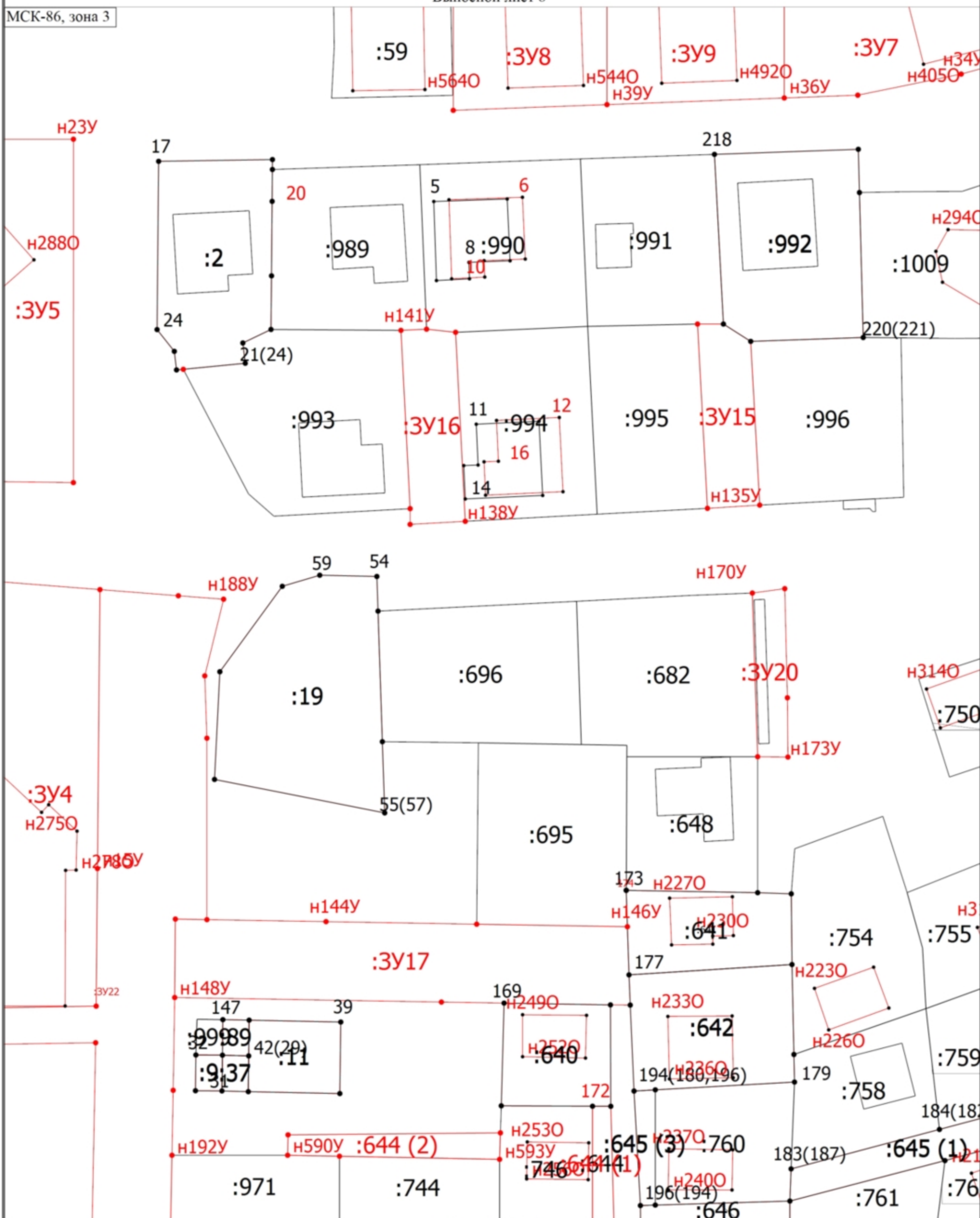
- - Характерная точка контура здания, сооружения, объекта незавершенного строительства
- - Характерная точка границы, сведения о которой позволяют однозначно определить ее положение на местности
- 1 - Обозначение характерной точки, местоположение которой не изменилось или было уточнено
- н1У - Обозначение новой характерной точки
- - Часть контура, образованного проекцией вновь образованного наземного конструктивного элемента здания, сооружения, объекта незавершенного строительства
- - Часть границы, сведения ЕГРН о которой позволяют однозначно определить ее положение на местности
- - Часть контура, образованного проекцией существующего в ЕГРН наземного конструктивного элемента здания, сооружения, объекта незавершенного строительства
- - Граница кадастрового квартала
- - Характерная точка границы земельного участка, сведения о которой отсутствуют в ЕГРН, местоположение которой определено при кадастровых работах (новая характерная точка)
- :997 - Кадастровый номер объекта недвижимости
- 86:17:0010301 - Номер кадастрового квартала



# Схема границ земельных участков

Выносной лист 8

МСК-86, зона 3



Масштаб 1:700

## Условные обозначения

- Часть границы, местоположение которой определено при выполнении кадастровых работ
- Характерная точка границы земельного участка, сведения ЕГРН о которой соответствуют требованиям, установленным в соответствии с частью 13 статьи 22 Федерального закона от 13 июля 2015 г. N 218-ФЗ "О государственной регистрации недвижимости"

Схема границ земельных участков

- - Характерная точка контура здания, сооружения, объекта незавершенного строительства
- - Характерная точка границы, сведения о которой позволяют однозначно определить ее положение на местности
- 1 - Обозначение характерной точки, местоположение которой не изменилось или было уточнено
- н1У - Обозначение новой характерной точки
- - Часть контура, образованного проекцией вновь образованного наземного конструктивного элемента здания, сооружения, объекта незавершенного строительства
- - Часть границы, сведения ЕГРН о которой позволяют однозначно определить ее положение на местности
- - Часть контура, образованного проекцией существующего в ЕГРН наземного конструктивного элемента здания, сооружения, объекта незавершенного строительства
- - Граница кадастрового квартала
- - Характерная точка границы земельного участка, сведения о которой отсутствуют в ЕГРН, местоположение которой определено при кадастровых работах (новая характерная точка)
- :997 - Кадастровый номер объекта недвижимости
- 86:17:0010301 - Номер кадастрового квартала

Схема границ земельных участков

Выносной лист 9

МСК-86, зона 3

н33У

:3446 (4)

:1009  
:126

н2950

н2980

н3020

:1010

234

237

:997

237

:3446 (171)

н175У

:3У21

н186У

:5Е

н2150

:765

н180

н98

н3150

:137

н750

:753

н178У

106

н2650

:757

н118

н2680

:35

н3100

:756

н136

н3190

:755

н139

н3130

н113У

н117У

н121У

н182У

н109У

н85У

109

:1035

759

185(183)

:645 (1)

н2200

:100

:762

н3060

н2250

Масштаб 1:700

Условные обозначения

- Часть границы, местоположение которой определено при выполнении кадастровых работ
- Характерная точка границы земельного участка, сведения ЕГРН о которой соответствуют требованиям, установленным в соответствии с частью 13 статьи 22 Федерального закона от 13 июля 2015 г. N 218-ФЗ "О государственной регистрации недвижимости"

Схема границ земельных участков

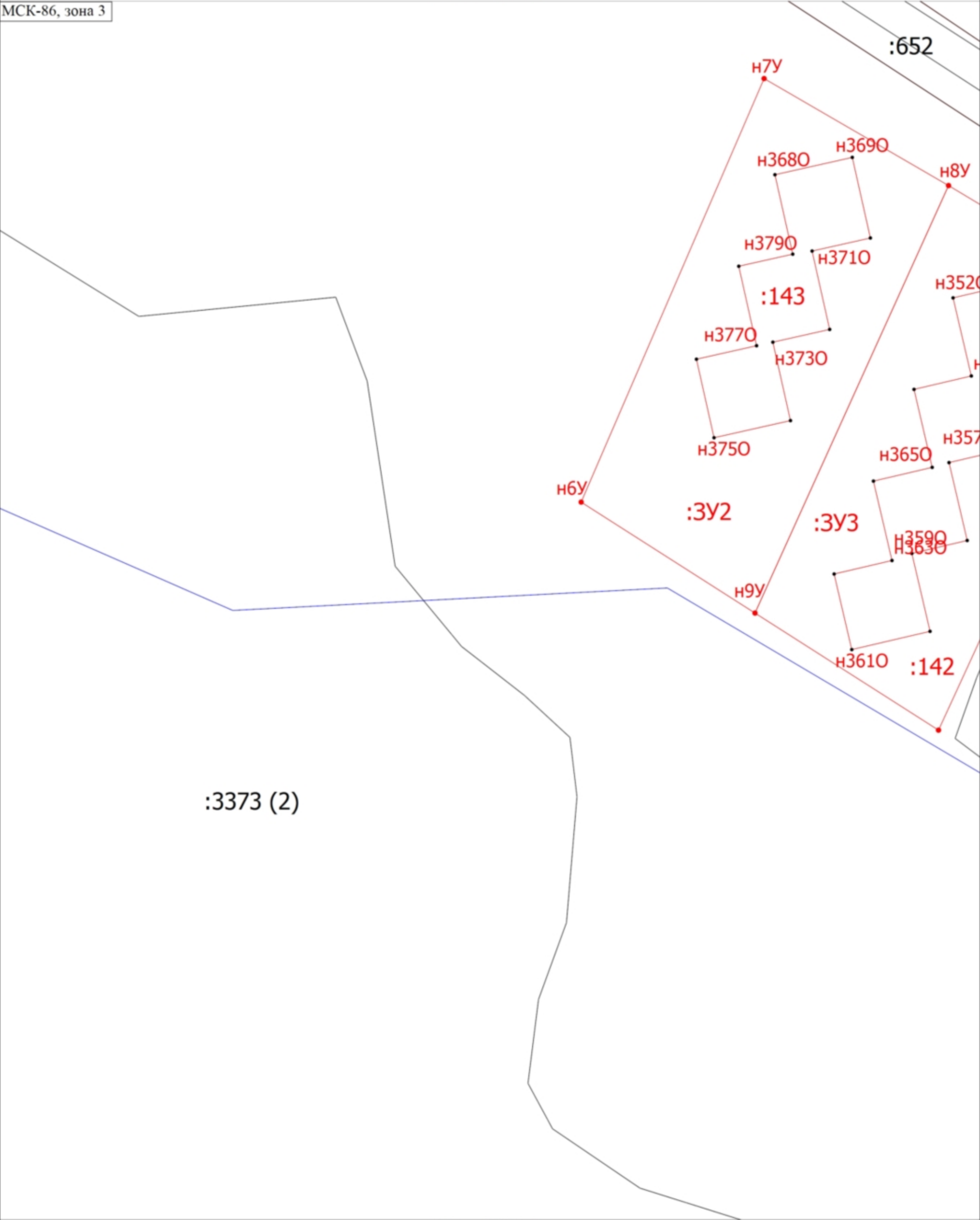
- - Характерная точка контура здания, сооружения, объекта незавершенного строительства
- - Характерная точка границы, сведения о которой позволяют однозначно определить ее положение на местности
- 1 - Обозначение характерной точки, местоположение которой не изменилось или было уточнено
- н1У - Обозначение новой характерной точки
- - Часть контура, образованного проекцией вновь образованного наземного конструктивного элемента здания, сооружения, объекта незавершенного строительства
- - Часть границы, сведения ЕГРН о которой позволяют однозначно определить ее положение на местности
- - Часть контура, образованного проекцией существующего в ЕГРН наземного конструктивного элемента здания, сооружения, объекта незавершенного строительства
- - Граница кадастрового квартала
- - Характерная точка границы земельного участка, сведения о которой отсутствуют в ЕГРН, местоположение которой определено при кадастровых работах (новая характерная точка)
- :997 - Кадастровый номер объекта недвижимости
- 86:17:0010301 - Номер кадастрового квартала



Схема границ земельных участков

Выносной лист 10

МСК-86, зона 3



Масштаб 1:700

Условные обозначения

- Часть границы, местоположение которой определено при выполнении кадастровых работ
- - Характерная точка границы земельного участка, сведения ЕГРН о которой соответствуют требованиям, установленным в соответствии с частью 13 статьи 22 Федерального закона от 13 июля 2015 г. N 218-ФЗ "О государственной регистрации недвижимости"

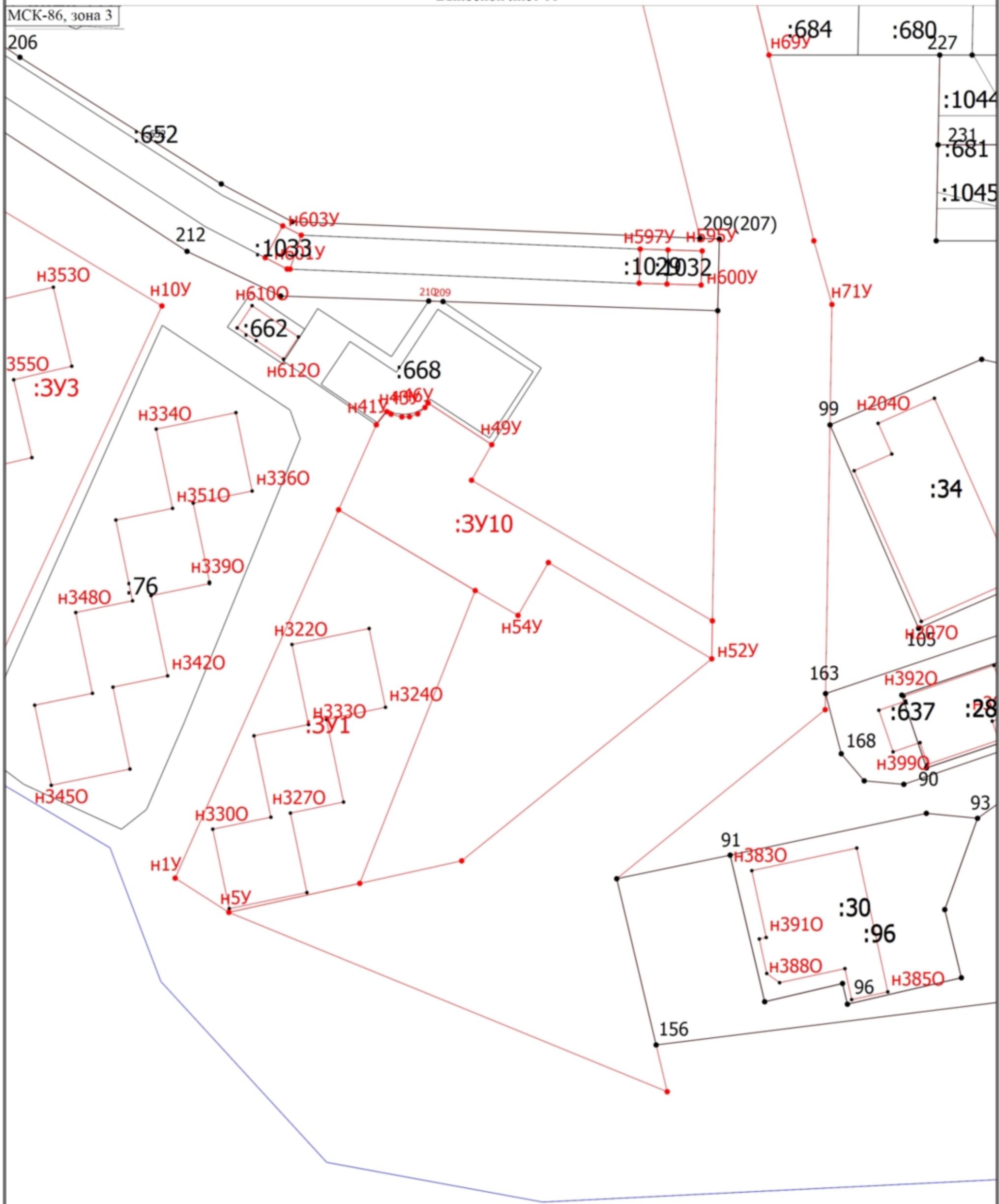
Схема границ земельных участков

- - Характерная точка контура здания, сооружения, объекта незавершенного строительства
- - Характерная точка границы, сведения о которой позволяют однозначно определить ее положение на местности
- 1 - Обозначение характерной точки, местоположение которой не изменилось или было уточнено
- н1У - Обозначение новой характерной точки
- - Часть контура, образованного проекцией вновь образованного наземного конструктивного элемента здания, сооружения, объекта незавершенного строительства
- - Часть границы, сведения ЕГРН о которой позволяют однозначно определить ее положение на местности
- - Часть контура, образованного проекцией существующего в ЕГРН наземного конструктивного элемента здания, сооружения, объекта незавершенного строительства
- - Граница кадастрового квартала
- - Характерная точка границы земельного участка, сведения о которой отсутствуют в ЕГРН, местоположение которой определено при кадастровых работах (новая характерная точка)
- :997 - Кадастровый номер объекта недвижимости
- 86:17:0010301 - Номер кадастрового квартала

### Схема границ земельных участков

Выносной лист 11

МСК-86, зона 3



Масштаб 1:700

### Условные обозначения

- Часть границы, местоположение которой определено при выполнении кадастровых работ
- - Характерная точка границы земельного участка, сведения ЕГРН о которой соответствуют требованиям, установленным в соответствии с частью 13 статьи 22 Федерального закона от 13 июля 2015 г. N 218-ФЗ "О государственной регистрации недвижимости"

Схема границ земельных участков

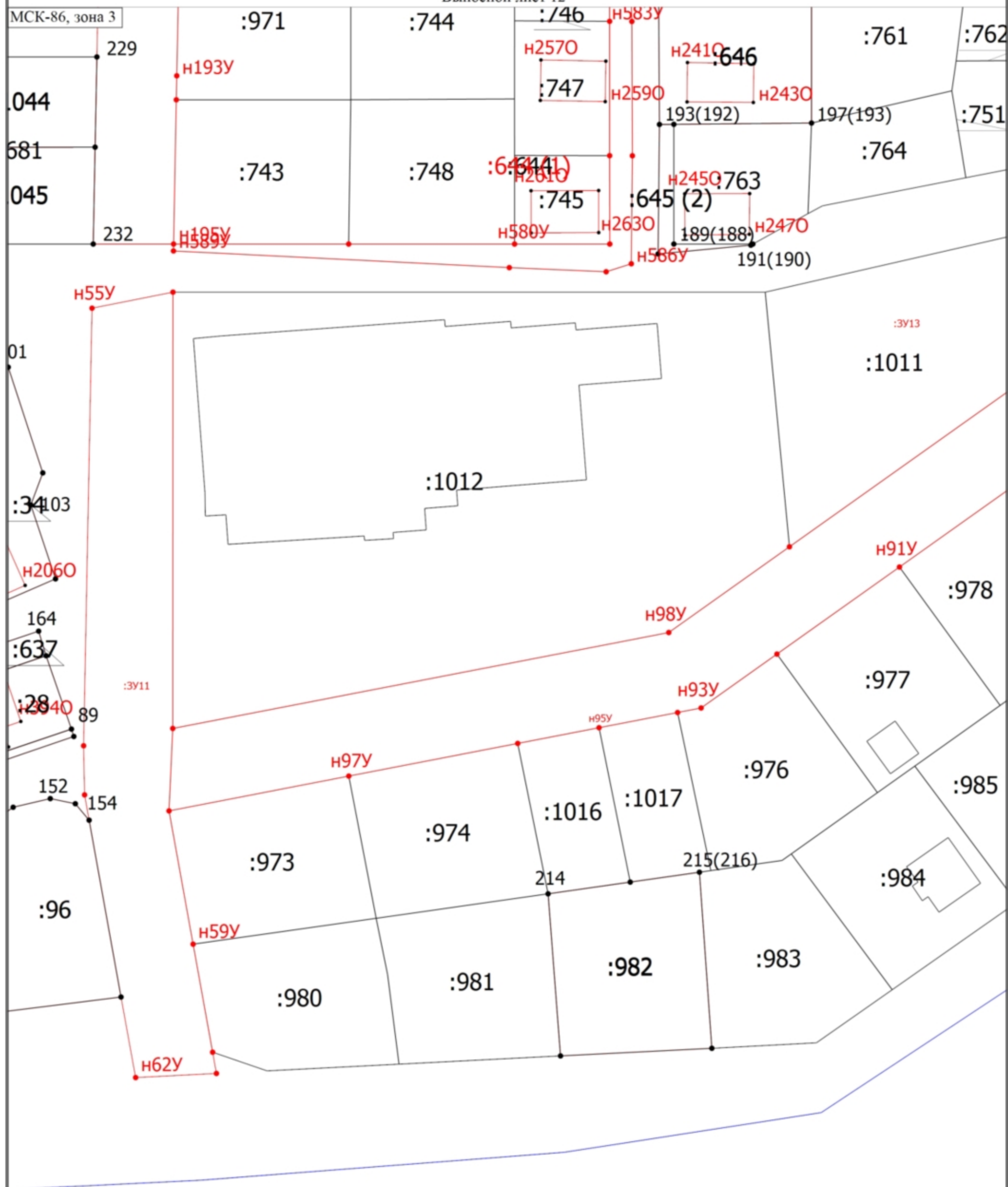
- - Характерная точка контура здания, сооружения, объекта незавершенного строительства
- - Характерная точка границы, сведения о которой позволяют однозначно определить ее положение на местности
- 1 - Обозначение характерной точки, местоположение которой не изменилось или было уточнено
- н1У - Обозначение новой характерной точки
- - Часть контура, образованного проекцией вновь образованного наземного конструктивного элемента здания, сооружения, объекта незавершенного строительства
- - Часть границы, сведения ЕГРН о которой позволяют однозначно определить ее положение на местности
- - Часть контура, образованного проекцией существующего в ЕГРН наземного конструктивного элемента здания, сооружения, объекта незавершенного строительства
- - Граница кадастрового квартала
- - Характерная точка границы земельного участка, сведения о которой отсутствуют в ЕГРН, местоположение которой определено при кадастровых работах (новая характерная точка)
- :997 - Кадастровый номер объекта недвижимости
- 86:17:0010301 - Номер кадастрового квартала



# Схема границ земельных участков

Выносной лист 12

МСК-86, зона 3



Масштаб 1:700

## Условные обозначения

- Часть границы, местоположение которой определено при выполнении кадастровых работ
- Характерная точка границы земельного участка, сведения ЕГРН о которой соответствуют требованиям, установленным в соответствии с частью 13 статьи 22 Федерального закона от 13 июля 2015 г. N 218-ФЗ "О государственной регистрации недвижимости"

Схема границ земельных участков

- - Характерная точка контура здания, сооружения, объекта незавершенного строительства
- - Характерная точка границы, сведения о которой позволяют однозначно определить ее положение на местности
- 1 - Обозначение характерной точки, местоположение которой не изменилось или было уточнено
- н1У - Обозначение новой характерной точки
- - Часть контура, образованного проекцией вновь образованного наземного конструктивного элемента здания, сооружения, объекта незавершенного строительства
- - Часть границы, сведения ЕГРН о которой позволяют однозначно определить ее положение на местности
- - Часть контура, образованного проекцией существующего в ЕГРН наземного конструктивного элемента здания, сооружения, объекта незавершенного строительства
- - Граница кадастрового квартала
- - Характерная точка границы земельного участка, сведения о которой отсутствуют в ЕГРН, местоположение которой определено при кадастровых работах (новая характерная точка)
- :997 - Кадастровый номер объекта недвижимости
- 86:17:0010301 - Номер кадастрового квартала

Схема границ земельных участков

Выносной лист 13

МСК-86, зона 3

:762

751

н107У

н87У

н103У

н105У

н101У

:1011

н88У

90У

:979

78

:986

985

:984

:1035

:132

н3080

:5E

н2100

н2110

:157

н2140

н3800

:740 (1)

:144

н3810

:1018

159 160

н97161(162)

н97162

Масштаб 1:700

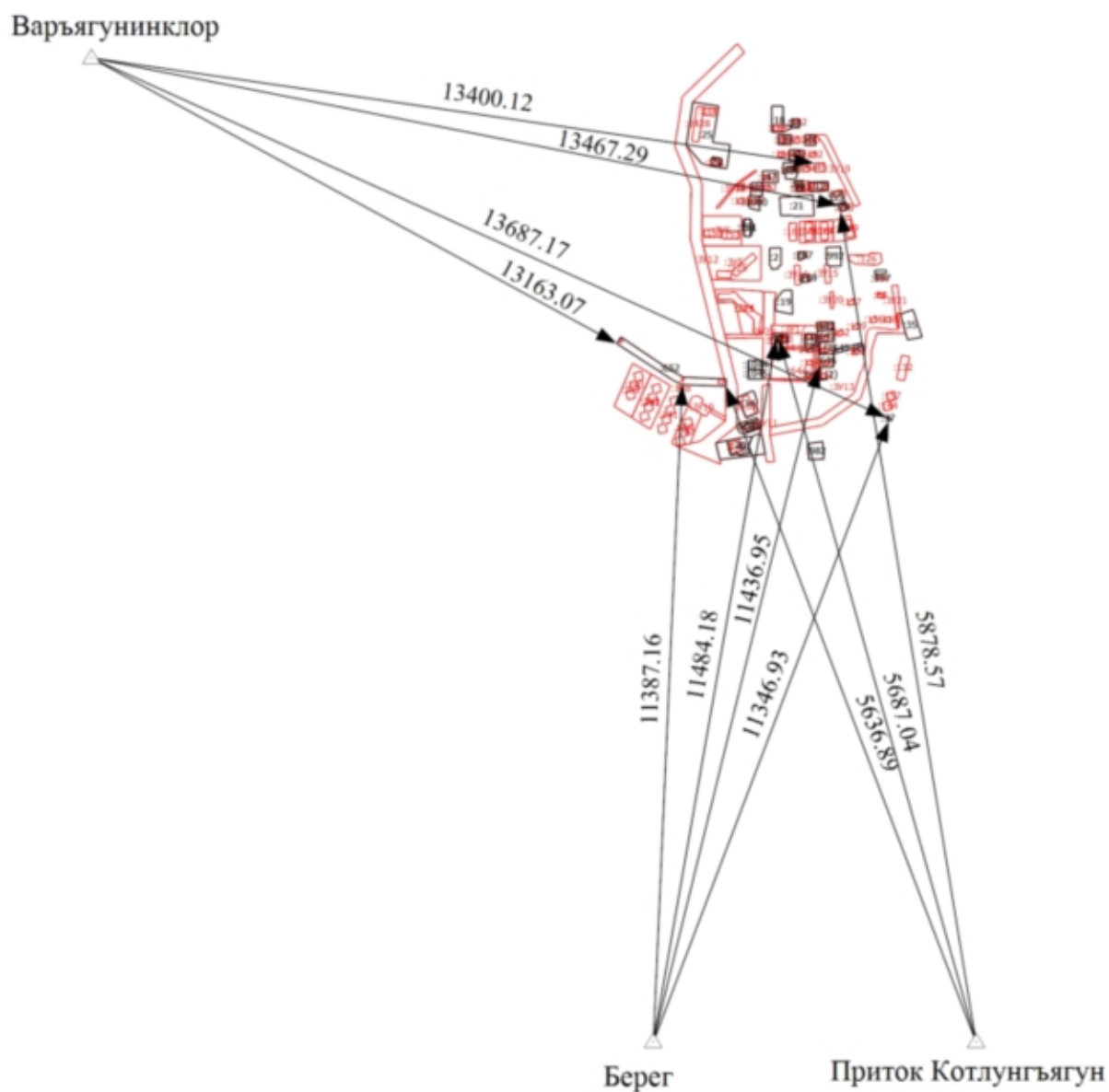
Условные обозначения

- Часть границы, местоположение которой определено при выполнении кадастровых работ
- - Характерная точка границы земельного участка, сведения ЕГРН о которой соответствуют требованиям, установленным в соответствии с частью 13 статьи 22 Федерального закона от 13 июля 2015 г. N 218-ФЗ "О государственной регистрации недвижимости"

Схема границ земельных участков

- - Характерная точка контура здания, сооружения, объекта незавершенного строительства
- - Характерная точка границы, сведения о которой позволяют однозначно определить ее положение на местности
- 1 - Обозначение характерной точки, местоположение которой не изменилось или было уточнено
- н1У - Обозначение новой характерной точки
- - Часть контура, образованного проекцией вновь образованного наземного конструктивного элемента здания, сооружения, объекта незавершенного строительства
- - Часть границы, сведения ЕГРН о которой позволяют однозначно определить ее положение на местности
- - Часть контура, образованного проекцией существующего в ЕГРН наземного конструктивного элемента здания, сооружения, объекта незавершенного строительства
- - Граница кадастрового квартала
- - Характерная точка границы земельного участка, сведения о которой отсутствуют в ЕГРН, местоположение которой определено при кадастровых работах (новая характерная точка)
- :997 - Кадастровый номер объекта недвижимости
- 86:17:0010301 - Номер кадастрового квартала


## Схема геодезических построений



### Условные обозначения

- Пункт государственной геодезической сети
- Направления геодезических построений при определении координат  
характерных точек границ земельного участка
- Берег - Название пункта





## **ПОСТАНОВЛЕНИЕ АДМИНИСТРАЦИИ ГОРОДА КОГАЛЫМА Ханты-Мансийского автономного округа - Югры**

от 28.12.2024

№ 2625

Об утверждении внесения изменений  
в проект планировки и проект межевания территории  
участка по ул. Таллинская, ул. Рижская  
в городе Когалыме

В соответствии со статьями 45, 46 Градостроительного кодекса Российской Федерации, пунктом 26 статьи 16 Федерального закона от 06.10.2003 №131-ФЗ «Об общих принципах организации местного самоуправления в Российской Федерации», Уставом города Когалыма, решением Думы города Когалыма от 17.06.2020 №425-ГД «Об утверждении Порядка организации и проведения общественных обсуждений или публичных слушаний по проектам в сфере градостроительной деятельности в городе Когалыме», учитывая протокол публичных слушаний от 23.12.2024 №9, заключение по результатам публичных слушаний от 23.12.2024:

1. Утвердить внесение изменений в проект планировки и проект межевания территории участка по ул. Таллинская, ул. Рижская в городе Когалыме согласно приложениям 1, 2 к настоящему постановлению.

2. Отделу архитектуры и градостроительства Администрации города Когалыма (Д.Т. Бронникова) обеспечить опубликование утвержденной документации в течение 7 дней со дня издания настоящего постановления в сетевом издании «Когалымский вестник» и разместить на официальном сайте органов местного самоуправления города Когалыма в информационно-телекоммуникационной сети «Интернет» ([www.admkogalym.ru](http://www.admkogalym.ru)).

3. Опубликовать настоящее постановление и приложения к нему в сетевом издании «Когалымский вестник»: KOGVESTI.RU, ЭЛ №ФС 77 – 85332 от 15.05.2023 и разместить на официальном сайте органов местного самоуправления города Когалыма в информационно-телекоммуникационной сети Интернет ([www.admkogalym.ru](http://www.admkogalym.ru)).

4. Контроль за выполнением настоящего постановления возложить на заместителя главы города Когалыма А.М. Качанова

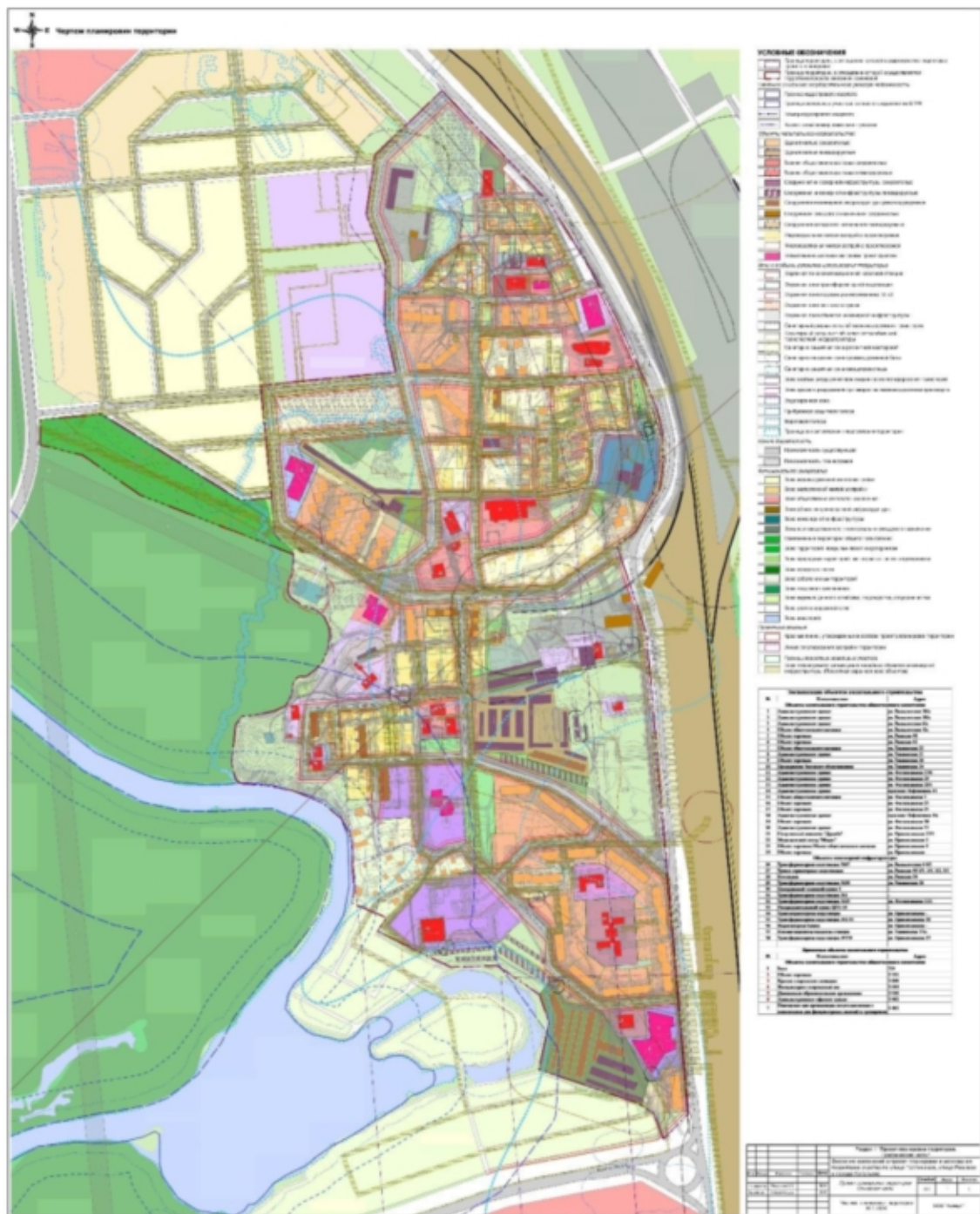
Исполняющий обязанности  
главы города Когалыма



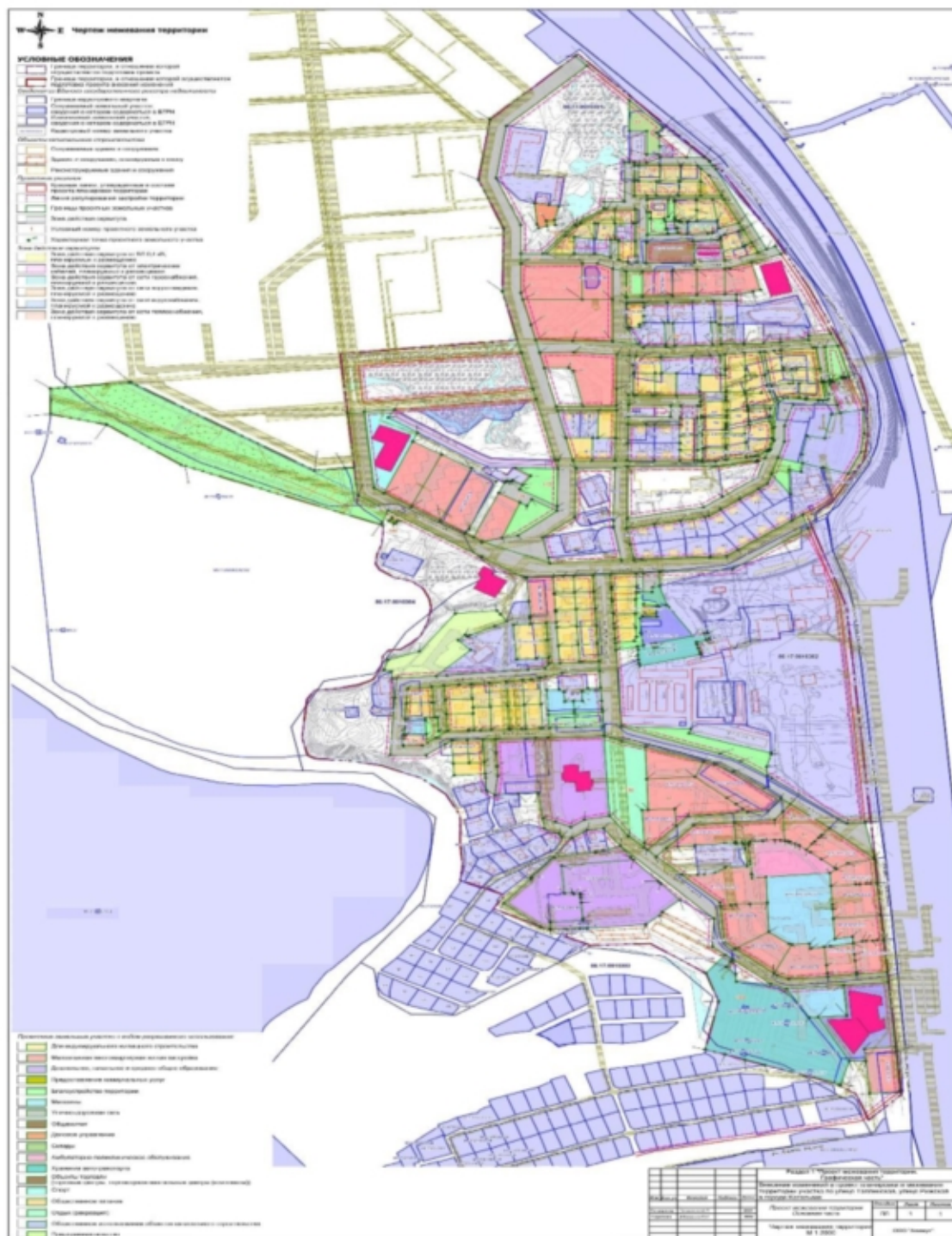
**ДОКУМЕНТ ПОДПИСАН  
ЭЛЕКТРОННОЙ ПОДПИСЬЮ**

Р.Я.Ярема

Сертификат  
00F7A71A7A1F35C63679E0059D951A1C25  
Владелец Ярема Роман Ярославович  
Действителен с 19.07.2024 по 12.10.2025









## **ВЫПИСКА**

### **о пунктах государственной геодезической сети, государственной нивелирной сети, государственной гравиметрической сети и геодезических сетей специального назначения на бумажном носителе и в электронном виде**

от «12» ноября 2025 г.

№ 170-33528/2025-В

На основании договора о предоставлении пространственных данных или материалов, не являющихся объектами авторского права, за исключением их предоставления публично-правовой компании, созданной в соответствии с Федеральным законом от 30 декабря 2021 г. № 448-ФЗ «О публично-правовой компании «Роскадастр» (далее – публично-правовая компания), а также для выполнения задач в области обороны, после поступления заявлений физических или юридических лиц, органов государственной власти или органов местного самоуправления (далее – заявитель) о предоставлении пространственных данных и материалов, содержащихся в государственных фондах пространственных данных, от «10» ноября 2025 г. № 170-33528/2025 публично-правовая компания, осуществляющая ведение федерального фонда пространственных данных, или её филиал

---

(указывается филиал публично-правовой компании)

предоставляет

**ППК «Роскадастр»  
(ИНН: 7708410783; ОГРН: 1227700700633)**

---

(указываются сведения о заявителе (для физического лица – фамилия, имя отчество (при наличии); для юридического лица, органа государственной власти, органа местного самоуправления – полное наименование, идентификационный номер налогоплательщика (ИНН), основной государственный регистрационный номер (ОГРН))

на срок<sup>1</sup> бессрочно содержащиеся в федеральном фонде

(указывается срок использования сведений  
о пунктах государственной геодезической сети,  
государственной нивелирной сети,  
государственной гравиметрической сети  
и геодезических сетей специального назначения)

пространственных данных по состоянию на «12» ноября 2025 г. следующие  
сведения в

---

**МСК-86 Ханты-Мансийский АО - Югра, зона 3**

(указывается система координат и (или) государственная система высот)

о запрашиваемых пунктах государственной геодезической сети, государственной нивелирной сети, государственной гравиметрической сети и геодезических сетей специального назначения:

---

<sup>1</sup> Подпункт «е» пункта 5 Правил предоставления пространственных данных и материалов, содержащихся в государственных фондах пространственных данных, в том числе правил подачи заявления о предоставлении указанных пространственных данных и материалов, включая форму такого заявления и состав прилагаемых к нему документов, утвержденных постановлением Правительства Российской Федерации от 4 марта 2017 г. № 262.

### Сведения о пунктах государственной геодезической сети

(включаются в выписку в случае, если запрашивались сведения о пунктах государственной геодезической сети)

В местной системе координат						
(включаются в выписку в случае, если сведения о пунктах государственной геодезической сети запрашивались в местной системе координат в проекции на плоскость)						
№ п/п	Индекс пункта	Название пункта, тип пункта, тип знака пункта, высота знака пункта, тип центра пункта и номер марки пункта	Класс сети, к которой относится пункт	Координаты в МСК-86 Ханты-Мансийский АО - Югра, зона 3 (указывается наименование местной системы координат), м		Сведения о состоянии наружного знака пункта, о состоянии центра пункта, сведения об обследовании пункта (при наличии)
				х	у	
1	P4308305	Котлунгъягун, сигн., 26.000 м, 150, 6466	Геодезическая сеть сгущения 3 класса (ГГС - 3 класса)	1145243.98	3579340.81	Состояние наружного знака: Не установлено, Состояние центра: Не установлено
2	P4314305	Приток Котлунгъягун, сигн., 19.400 м, 11, 5640	Геодезическая сеть сгущения 3 класса (ГГС - 3 класса)	1141141.14	3582180.41	Состояние наружного знака: Не установлено, Состояние центра: Не установлено
3	P4314215	Котлунгъягун, сигн., 26.000 м, 150 оп, 2694	Астрономо-геодезическая сеть 2 класса (ГГС - 2 класса)	1128641.80	3583053.28	Состояние наружного знака: Не установлено, Состояние центра: Не установлено
4	P4315315	Варьягунинклар, сигн., 15.800 м, 150, 3790	Геодезическая сеть сгущения 3 класса (ГГС - 3 класса)	1102737.41	3616634.56	Состояние наружного знака: Утрачен, Состояние центра: Сохранился, Год обследования: 2024
5	P4315322	Тливумъягун, сигн., 15.300 м, 150, 4516	Геодезическая сеть сгущения 3 класса (ГГС - 3 класса)	1088703.03	3620751.54	Состояние наружного знака: Не установлено, Состояние центра: Не установлено
6	P4315203	Варынгъягун, сигн., п.п., 28.900 м, 5, б/№	Астрономо-геодезическая сеть 2 класса (ГГС - 2 класса)	1096691.28	3624288.83	Состояние наружного знака: Утрачен, Состояние центра: Сохранился, Год обследования: 2025
7	P4315321	Берег, сигн., 28.000 м, 150, 3236	Геодезическая сеть сгущения 3 класса (ГГС - 3 класса)	1086660.39	3628448.76	Состояние наружного знака: Утрачен, Состояние центра: Сохранился, Год обследования: 2024

8	P4315316	Парыкойягун, сигн., 29.600 м, 150, 5698	Геодезическая сеть сгущения 3 класса (ГГС - 3 класса)	1103432.55	3628203.22	Состояние наружного знака: Утрачен, Состояние центра: Сохранился, Год обследования: 2025
9	P4315318	Приток Котлунгьягун, сигн., 28.100 м, 150, 7684	Геодезическая сеть сгущения 3 класса (ГГС - 3 класса)	1092738.56	3631111.97	Состояние наружного знака: Не установлено, Состояние центра: Не установлено
10	P4315317	Котлунгьягун, сигн., 24.700 м, 150, 3118	Геодезическая сеть сгущения 3 класса (ГГС - 3 класса)	1098713.66	3635971.32	Состояние наружного знака: Не установлено, Состояние центра: Не установлено

И.о. начальника отдела  
предоставления пространственных данных  
Управления ведения ФФПД  
и предоставления  
пространственных данных

---

(полное наименование должности)

---

(подпись или усиленная квалифицированная  
электронная подпись)

Останин А. К.

---

(фамилия, инициалы)

М.П.  
(при наличии)

**АКТ  
СОГЛАСОВАНИЯ МЕСТОПОЛОЖЕНИЯ ГРАНИЦ ЗЕМЕЛЬНЫХ УЧАСТКОВ  
ПРИ ВЫПОЛНЕНИИ КОМПЛЕКСНЫХ КАДАСТРОВЫХ РАБОТ**

86:17:0010301

наименование субъекта Российской Федерации, муниципального образования, населенного пункта, уникальные учетные номера кадастровых кварталов, а также иные сведения, позволяющие определить местоположение территории, на которой выполняются комплексные кадастровые работы

N п/п	Обозначение части (характерной точки) границы		Результат согласования (согласовано/ спорное)	Кадастровые номера или обозначения смежных земельных участков	Сведения о лице, представившем возражения	Реквизиты вступившего в законную силу судебного акта
	от т.	до т.				
1	2	3	4	5	6	7
1	н2У	н3У	Согласовано	:ЗУ1		
			Согласовано	:ЗУ10		
2	н4У	н5У	Согласовано	:ЗУ1		
			Согласовано	:ЗУ12		
3	н1У	н2У	Согласовано	:ЗУ1		
4	н3У	н4У	Согласовано	:ЗУ1		
5	н5У	н1У	Согласовано	:ЗУ1		
6	н8У	н9У	Согласовано	:ЗУ2		
			Согласовано	:ЗУ3		
7	н6У	н7У	Согласовано	:ЗУ2		
8	н7У	н8У	Согласовано	:ЗУ2		
9	н9У	н6У	Согласовано	:ЗУ2		
10	н8У	н10У	Согласовано	:ЗУ3		
11	н10У	н11У	Согласовано	:ЗУ3		
12	н11У	н9У	Согласовано	:ЗУ3		
13	н14У	н15У	Согласовано	:ЗУ4		
			Согласовано	:ЗУ22		
14	н15У	н16У	Согласовано	:ЗУ4		
			Согласовано	:ЗУ22		
15	н16У	н17У	Согласовано	:ЗУ4		
			Согласовано	:ЗУ22		
16	н20У	н12У	Согласовано	:ЗУ4		
			Согласовано	:ЗУ12		
17	н12У	н13У	Согласовано	:ЗУ4		
18	н13У	н14У	Согласовано	:ЗУ4		
19	н17У	н18У	Согласовано	:ЗУ4		

**АКТ  
СОГЛАСОВАНИЯ МЕСТОПОЛОЖЕНИЯ ГРАНИЦ ЗЕМЕЛЬНЫХ УЧАСТКОВ  
ПРИ ВЫПОЛНЕНИИ КОМПЛЕКСНЫХ КАДАСТРОВЫХ РАБОТ**

86:17:0010301

наименование субъекта Российской Федерации, муниципального образования, населенного пункта, уникальные учетные номера кадастровых кварталов, а также иные сведения, позволяющие определить местоположение территории, на которой выполняются комплексные кадастровые работы

N п/п	Обозначение части (характерной точки) границы		Результат согласования (согласовано/ спорное)	Кадастровые номера или обозначения смежных земельных участков	Сведения о лице, представившем возражения	Реквизиты вступившего в законную силу судебного акта
	от т.	до т.				
1	2	3	4	5	6	7
20	н18У	н19У	Согласовано	:ЗУ4		
21	н19У	н20У	Согласовано	:ЗУ4		
22	н21У	н22У	Согласовано	:ЗУ5		
			Согласовано	:ЗУ6		
23	н26У	н21У	Согласовано	:ЗУ5		
			Согласовано	:ЗУ12		
24	н22У	н23У	Согласовано	:ЗУ5		
25	н23У	н24У	Согласовано	:ЗУ5		
26	н24У	н25У	Согласовано	:ЗУ5		
27	н25У	н26У	Согласовано	:ЗУ5		
28	н21У	н29У	Согласовано	:ЗУ6		
			Согласовано	:ЗУ12		
29	н29У	н27У	Согласовано	:ЗУ6		
			Согласовано	:ЗУ12		
30	н27У	н28У	Согласовано	:ЗУ6		
31	н28У	н22У	Согласовано	:ЗУ6		
32	н36У	н30У	Согласовано	:ЗУ7		
			Согласовано	:ЗУ9		
33	н30У	н31У	Согласовано	:ЗУ7		
34	н31У	н32У	Согласовано	:ЗУ7		
35	н32У	н33У	Согласовано	:ЗУ7		
36	н33У	н34У	Согласовано	:ЗУ7		
37	н34У	н35У	Согласовано	:ЗУ7		
38	н35У	н36У	Согласовано	:ЗУ7		
39	н38У	н39У	Согласовано	:ЗУ8		
			Согласовано	:ЗУ9		

**АКТ  
СОГЛАСОВАНИЯ МЕСТОПОЛОЖЕНИЯ ГРАНИЦ ЗЕМЕЛЬНЫХ УЧАСТКОВ  
ПРИ ВЫПОЛНЕНИИ КОМПЛЕКСНЫХ КАДАСТРОВЫХ РАБОТ**

86:17:0010301

наименование субъекта Российской Федерации, муниципального образования, населенного пункта, уникальные учетные номера кадастровых кварталов, а также иные сведения, позволяющие определить местоположение территории, на которой выполняются комплексные кадастровые работы

N п/п	Обозначение части (характерной точки) границы		Результат согласования (согласовано/ спорное)	Кадастровые номера или обозначения смежных земельных участков	Сведения о лице, представившем возражения	Реквизиты вступившего в законную силу судебного акта
	от т.	до т.				
1	2	3	4	5	6	7
40	н37У	н38У	Согласовано	:3У8		
41	н39У	н40У	Согласовано	:3У8		
42	н40У	н37У	Согласовано	:3У8		
43	н38У	н30У	Согласовано	:3У9		
44	н36У	н39У	Согласовано	:3У9		
45	н51У	н52У	Согласовано	:3У10		
			Согласовано	:3У12		
46	н41У	н42У	Согласовано	:3У10		
47	н42У	н43У	Согласовано	:3У10		
48	н43У	н44У	Согласовано	:3У10		
49	н44У	н45У	Согласовано	:3У10		
50	н45У	н46У	Согласовано	:3У10		
51	н46У	н47У	Согласовано	:3У10		
52	н47У	н48У	Согласовано	:3У10		
53	н48У	н49У	Согласовано	:3У10		
54	н49У	н50У	Согласовано	:3У10		
55	н50У	н51У	Согласовано	:3У10		
56	н52У	н53У	Согласовано	:3У10		
57	н53У	н54У	Согласовано	:3У10		
58	н54У	н3У	Согласовано	:3У10		
59	н2У	н41У	Согласовано	:3У10		
60	н57У	н58У	Согласовано	:3У11		
			Согласовано	:3У13		
61	155	154	Согласовано	:3У11		
			Согласовано	86:17:0010301:96		
62	н55У	н56У	Согласовано	:3У11		

**АКТ  
СОГЛАСОВАНИЯ МЕСТОПОЛОЖЕНИЯ ГРАНИЦ ЗЕМЕЛЬНЫХ УЧАСТКОВ  
ПРИ ВЫПОЛНЕНИИ КОМПЛЕКСНЫХ КАДАСТРОВЫХ РАБОТ**

86:17:0010301

наименование субъекта Российской Федерации, муниципального образования, населенного пункта, уникальные учетные номера кадастровых кварталов, а также иные сведения, позволяющие определить местоположение территории, на которой выполняются комплексные кадастровые работы

N п/п	Обозначение части (характерной точки) границы		Результат согласования (согласовано/ спорное)	Кадастровые номера или обозначения смежных земельных участков	Сведения о лице, представившем возражения	Реквизиты вступившего в законную силу судебного акта
	от т.	до т.				
1	2	3	4	5	6	7
63	н56У	н57У	Согласовано	:3У11		
64	н58У	н59У	Согласовано	:3У11		
65	н59У	н60У	Согласовано	:3У11		
66	н60У	н61У	Согласовано	:3У11		
67	н61У	н62У	Согласовано	:3У11		
68	н62У	155	Согласовано	:3У11		
69	154	н63У	Согласовано	:3У11		
70	н63У	н64У	Согласовано	:3У11		
71	н64У	н55У	Согласовано	:3У11		
72	80	79	Согласовано	:3У12		
			Согласовано	86:17:0010301:25		
73	н67У	н68У	Согласовано	:3У12		
			Согласовано	:3У22		
74	99	—	Согласовано	:3У12		
			Согласовано	86:17:0010301:34		
75	163	—	Согласовано	:3У12		
			Согласовано	86:17:0010301:637		
76	157	156	Согласовано	:3У12		
			Согласовано	86:17:0010301:96		
77	210	209	Согласовано	:3У12		
			Согласовано	86:17:0010301:652		
78	209	н75У	Согласовано	:3У12		
			Согласовано	86:17:0010301:652		
79	79	н65У	Согласовано	:3У12		
80	н65У	н66У	Согласовано	:3У12		
81	н66У	н27У	Согласовано	:3У12		



**АКТ  
СОГЛАСОВАНИЯ МЕСТОПОЛОЖЕНИЯ ГРАНИЦ ЗЕМЕЛЬНЫХ УЧАСТКОВ  
ПРИ ВЫПОЛНЕНИИ КОМПЛЕКСНЫХ КАДАСТРОВЫХ РАБОТ**

86:17:0010301

наименование субъекта Российской Федерации, муниципального образования, населенного пункта, уникальные учетные номера кадастровых кварталов, а также иные сведения, позволяющие определить местоположение территории, на которой выполняются комплексные кадастровые работы

					Всего листов: 24	Лист 5
N п/п	Обозначение части (характерной точки) границы		Результат согласования (согласовано/ спорное)	Кадастровые номера или обозначения смежных земельных участков	Сведения о лице, представившем возражения	Реквизиты вступившего в законную силу судебного акта
	от т.	до т.				
1	2	3	4	5	6	7
82	н26У	н12У	Согласовано	:3У12		
83	н20У	н67У	Согласовано	:3У12		
84	н68У	н69У	Согласовано	:3У12		
85	н69У	н70У	Согласовано	:3У12		
86	н70У	н71У	Согласовано	:3У12		
87	н71У	99	Согласовано	:3У12		
88	99	163	Согласовано	:3У12		
89	163	н72У	Согласовано	:3У12		
90	н72У	157	Согласовано	:3У12		
91	156	н73У	Согласовано	:3У12		
92	н73У	н5У	Согласовано	:3У12		
93	н4У	н74У	Согласовано	:3У12		
94	н74У	н52У	Согласовано	:3У12		
95	н51У	210	Согласовано	:3У12		
96	н75У	н76У	Согласовано	:3У12		
97	н76У	н77У	Согласовано	:3У12		
98	н77У	н78У	Согласовано	:3У12		
99	н78У	н79У	Согласовано	:3У12		
100	н79У	н80У	Согласовано	:3У12		
101	н80У	н81У	Согласовано	:3У12		
102	н81У	н82У	Согласовано	:3У12		
103	н82У	н83У	Согласовано	:3У12		
104	н83У	н84У	Согласовано	:3У12		
105	н84У	80	Согласовано	:3У12		
106	107	106	Согласовано	:3У13		
			Согласовано	86:17:0010301:35		

**АКТ  
СОГЛАСОВАНИЯ МЕСТОПОЛОЖЕНИЯ ГРАНИЦ ЗЕМЕЛЬНЫХ УЧАСТКОВ  
ПРИ ВЫПОЛНЕНИИ КОМПЛЕКСНЫХ КАДАСТРОВЫХ РАБОТ**

86:17:0010301

наименование субъекта Российской Федерации, муниципального образования, населенного пункта, уникальные учетные номера кадастровых кварталов, а также иные сведения, позволяющие определить местоположение территории, на которой выполняются комплексные кадастровые работы

N п/п	Обозначение части (характерной точки) границы		Результат согласования (согласовано/ спорное)	Кадастровые номера или обозначения смежных земельных участков	Сведения о лице, представившем возражения	Реквизиты вступившего в законную силу судебного акта
	от т.	до т.				
1	2	3	4	5	6	7
107	н85У	н86У	Согласовано	:3У13		
108	н86У	н87У	Согласовано	:3У13		
109	н87У	н88У	Согласовано	:3У13		
110	н88У	н89У	Согласовано	:3У13		
111	н89У	н90У	Согласовано	:3У13		
112	н90У	н91У	Согласовано	:3У13		
113	н91У	н92У	Согласовано	:3У13		
114	н92У	н93У	Согласовано	:3У13		
115	н93У	н94У	Согласовано	:3У13		
116	н94У	н95У	Согласовано	:3У13		
117	н95У	н96У	Согласовано	:3У13		
118	н96У	н97У	Согласовано	:3У13		
119	н97У	н58У	Согласовано	:3У13		
120	н57У	н98У	Согласовано	:3У13		
121	н98У	н99У	Согласовано	:3У13		
122	н99У	н100У	Согласовано	:3У13		
123	н100У	н101У	Согласовано	:3У13		
124	н101У	н102У	Согласовано	:3У13		
125	н102У	н103У	Согласовано	:3У13		
126	н103У	н104У	Согласовано	:3У13		
127	н104У	н105У	Согласовано	:3У13		
128	н105У	н106У	Согласовано	:3У13		
129	н106У	н107У	Согласовано	:3У13		
130	н107У	н108У	Согласовано	:3У13		
131	н108У	н109У	Согласовано	:3У13		
132	н109У	н110У	Согласовано	:3У13		

**АКТ  
СОГЛАСОВАНИЯ МЕСТОПОЛОЖЕНИЯ ГРАНИЦ ЗЕМЕЛЬНЫХ УЧАСТКОВ  
ПРИ ВЫПОЛНЕНИИ КОМПЛЕКСНЫХ КАДАСТРОВЫХ РАБОТ**

86:17:0010301

наименование субъекта Российской Федерации, муниципального образования, населенного пункта, уникальные учетные номера кадастровых кварталов, а также иные сведения, позволяющие определить местоположение территории, на которой выполняются комплексные кадастровые работы

N п/п	Обозначение части (характерной точки) границы		Результат согласования (согласовано/ спорное)	Кадастровые номера или обозначения смежных земельных участков	Сведения о лице, представившем возражения	Реквизиты вступившего в законную силу судебного акта
	от т.	до т.				
1	2	3	4	5	6	7
133	н110У	н111У	Согласовано	:3У13		
134	н111У	н112У	Согласовано	:3У13		
135	н112У	н113У	Согласовано	:3У13		
136	н113У	н114У	Согласовано	:3У13		
137	н114У	н115У	Согласовано	:3У13		
138	н115У	н116У	Согласовано	:3У13		
139	н116У	н117У	Согласовано	:3У13		
140	н117У	н118У	Согласовано	:3У13		
141	н118У	н119У	Согласовано	:3У13		
142	н119У	н120У	Согласовано	:3У13		
143	н120У	н121У	Согласовано	:3У13		
144	н121У	н122У	Согласовано	:3У13		
145	н122У	н123У	Согласовано	:3У13		
146	н123У	н124У	Согласовано	:3У13		
147	н124У	н125У	Согласовано	:3У13		
148	н125У	н126У	Согласовано	:3У13		
149	н126У	107	Согласовано	:3У13		
150	106	н127У	Согласовано	:3У13		
151	н127У	н85У	Согласовано	:3У13		
152	151	150	Согласовано	:3У14		
			Согласовано	86:17:0010301:94		
153	78	77	Согласовано	:3У14		
			Согласовано	86:17:0010301:24		
154	77	76	Согласовано	:3У14		
			Согласовано	86:17:0010301:24		

**АКТ  
СОГЛАСОВАНИЯ МЕСТОПОЛОЖЕНИЯ ГРАНИЦ ЗЕМЕЛЬНЫХ УЧАСТКОВ  
ПРИ ВЫПОЛНЕНИИ КОМПЛЕКСНЫХ КАДАСТРОВЫХ РАБОТ**

86:17:0010301

наименование субъекта Российской Федерации, муниципального образования, населенного пункта, уникальные учетные номера кадастровых кварталов, а также иные сведения, позволяющие определить местоположение территории, на которой выполняются комплексные кадастровые работы

N п/п	Обозначение части (характерной точки) границы		Результат согласования (согласовано/ спорное)	Кадастровые номера или обозначения смежных земельных участков	Сведения о лице, представившем возражения	Реквизиты вступившего в законную силу судебного акта
	от т.	до т.				
1	2	3	4	5	6	7
155	76	151	Согласовано	:3У14		
			Согласовано	86:17:0010301:24		
156	150	н128У	Согласовано	:3У14		
157	н128У	н129У	Согласовано	:3У14		
158	н129У	н130У	Согласовано	:3У14		
159	н130У	н131У	Согласовано	:3У14		
160	н131У	н132У	Согласовано	:3У14		
161	н132У	н133У	Согласовано	:3У14		
162	н133У	н134У	Согласовано	:3У14		
163	н134У	78	Согласовано	:3У14		
164	222	221	Согласовано	:3У15		
			Согласовано	86:17:0010301:992		
165	н135У	н136У	Согласовано	:3У15		
166	н136У	222	Согласовано	:3У15		
167	221	н137У	Согласовано	:3У15		
168	н137У	н135У	Согласовано	:3У15		
169	н138У	н139У	Согласовано	:3У16		
170	н139У	н140У	Согласовано	:3У16		
171	н140У	н141У	Согласовано	:3У16		
172	н141У	н142У	Согласовано	:3У16		
173	н142У	н143У	Согласовано	:3У16		
174	н143У	н138У	Согласовано	:3У16		
175	н146У	177	Согласовано	:3У17		
			Согласовано	86:17:0010301:641		
176	177	181	Согласовано	:3У17		
			Согласовано	86:17:0010301:642		

**АКТ  
СОГЛАСОВАНИЯ МЕСТОПОЛОЖЕНИЯ ГРАНИЦ ЗЕМЕЛЬНЫХ УЧАСТКОВ  
ПРИ ВЫПОЛНЕНИИ КОМПЛЕКСНЫХ КАДАСТРОВЫХ РАБОТ**

86:17:0010301

наименование субъекта Российской Федерации, муниципального образования, населенного пункта, уникальные учетные номера кадастровых кварталов, а также иные сведения, позволяющие определить местоположение территории, на которой выполняются комплексные кадастровые работы

N п/п	Обозначение части (характерной точки) границы		Результат согласования (согласовано/ спорное)	Кадастровые номера или обозначения смежных земельных участков	Сведения о лице, представившем возражения	Реквизиты вступившего в законную силу судебного акта
	от т.	до т.				
1	2	3	4	5	6	7
177	170	169	Согласовано	:3У17		
			Согласовано	86:17:0010301:640		
178	н148У	н149У	Согласовано	:3У17		
			Согласовано	:3У22		
179	н149У	н150У	Согласовано	:3У17		
			Согласовано	:3У22		
180	н144У	н145У	Согласовано	:3У17		
181	н145У	н146У	Согласовано	:3У17		
182	181	170	Согласовано	:3У17		
183	169	н147У	Согласовано	:3У17		
184	н147У	н148У	Согласовано	:3У17		
185	н150У	н144У	Согласовано	:3У17		
186	н151У	н152У	Согласовано	:3У18		
187	н152У	н153У	Согласовано	:3У18		
188	н153У	н154У	Согласовано	:3У18		
189	н154У	н155У	Согласовано	:3У18		
190	н155У	н156У	Согласовано	:3У18		
191	н156У	н157У	Согласовано	:3У18		
192	н157У	н158У	Согласовано	:3У18		
193	н158У	н151У	Согласовано	:3У18		
194	116	—	Согласовано	:3У19		
			Согласовано	86:17:0010301:41		
195	н159У	н160У	Согласовано	:3У19		
196	н160У	н161У	Согласовано	:3У19		
197	н161У	н162У	Согласовано	:3У19		
198	н162У	н163У	Согласовано	:3У19		

**АКТ  
СОГЛАСОВАНИЯ МЕСТОПОЛОЖЕНИЯ ГРАНИЦ ЗЕМЕЛЬНЫХ УЧАСТКОВ  
ПРИ ВЫПОЛНЕНИИ КОМПЛЕКСНЫХ КАДАСТРОВЫХ РАБОТ**

86:17:0010301

наименование субъекта Российской Федерации, муниципального образования, населенного пункта, уникальные учетные номера кадастровых кварталов, а также иные сведения, позволяющие определить местоположение территории, на которой выполняются комплексные кадастровые работы

N п/п	Обозначение части (характерной точки) границы		Результат согласования (согласовано/ спорное)	Кадастровые номера или обозначения смежных земельных участков	Сведения о лице, представившем возражения	Всего листов: 24	Лист 10
	от т.	до т.					Реквизиты вступившего в законную силу судебного акта
1	2	3	4	5	6	7	
199	н163У	н164У	Согласовано	:3У19			
200	н164У	н165У	Согласовано	:3У19			
201	н165У	н166У	Согласовано	:3У19			
202	н166У	н167У	Согласовано	:3У19			
203	н167У	н168У	Согласовано	:3У19			
204	н168У	н169У	Согласовано	:3У19			
205	н169У	116	Согласовано	:3У19			
206	116	н159У	Согласовано	:3У19			
207	н170У	н171У	Согласовано	:3У20			
208	н171У	н172У	Согласовано	:3У20			
209	н172У	н173У	Согласовано	:3У20			
210	н173У	н174У	Согласовано	:3У20			
211	н174У	н170У	Согласовано	:3У20			
212	н175У	н176У	Согласовано	:3У21			
213	н176У	н177У	Согласовано	:3У21			
214	н177У	н178У	Согласовано	:3У21			
215	н178У	н179У	Согласовано	:3У21			
216	н179У	н180У	Согласовано	:3У21			
217	н180У	н181У	Согласовано	:3У21			
218	н181У	н182У	Согласовано	:3У21			
219	н182У	н183У	Согласовано	:3У21			
220	н183У	н184У	Согласовано	:3У21			
221	н184У	н185У	Согласовано	:3У21			
222	н185У	н186У	Согласовано	:3У21			
223	н186У	н175У	Согласовано	:3У21			

**АКТ  
СОГЛАСОВАНИЯ МЕСТОПОЛОЖЕНИЯ ГРАНИЦ ЗЕМЕЛЬНЫХ УЧАСТКОВ  
ПРИ ВЫПОЛНЕНИИ КОМПЛЕКСНЫХ КАДАСТРОВЫХ РАБОТ**

86:17:0010301

наименование субъекта Российской Федерации, муниципального образования, населенного пункта, уникальные учетные номера кадастровых кварталов, а также иные сведения, позволяющие определить местоположение территории, на которой выполняются комплексные кадастровые работы

					Всего листов: 24	Лист 11
N п/п	Обозначение части (характерной точки) границы		Результат согласования (согласовано/ спорное)	Кадастровые номера или обозначения смежных земельных участков	Сведения о лице, представившем возражения	Реквизиты вступившего в законную силу судебного акта
	от т.	до т.				
1	2	3	4	5	6	7
224	н195У	—	Согласовано	:3У22		
			Согласовано	86:17:0010301:644 (1)		
225	232	230	Согласовано	:3У22		
			Согласовано	86:17:0010301:1045		
226	230	229	Согласовано	:3У22		
			Согласовано	86:17:0010301:1044		
227	н14У	н187У	Согласовано	:3У22		
228	н187У	н188У	Согласовано	:3У22		
229	н188У	н189У	Согласовано	:3У22		
230	н189У	н190У	Согласовано	:3У22		
231	н190У	н150У	Согласовано	:3У22		
232	н148У	н191У	Согласовано	:3У22		
233	н191У	н192У	Согласовано	:3У22		
234	н192У	н193У	Согласовано	:3У22		
235	н193У	н194У	Согласовано	:3У22		
236	н194У	н195У	Согласовано	:3У22		
237	н195У	232	Согласовано	:3У22		
238	229	н196У	Согласовано	:3У22		
239	н196У	н197У	Согласовано	:3У22		
240	н197У	н198У	Согласовано	:3У22		
241	н198У	н68У	Согласовано	:3У22		
242	н67У	н17У	Согласовано	:3У22		
243	17	18	Согласовано	86:17:0010301:2		
244	18	19	Согласовано	86:17:0010301:2		
245	19	20	Согласовано	86:17:0010301:2		
246	20	21	Согласовано	86:17:0010301:2		

**АКТ  
СОГЛАСОВАНИЯ МЕСТОПОЛОЖЕНИЯ ГРАНИЦ ЗЕМЕЛЬНЫХ УЧАСТКОВ  
ПРИ ВЫПОЛНЕНИИ КОМПЛЕКСНЫХ КАДАСТРОВЫХ РАБОТ**

86:17:0010301

наименование субъекта Российской Федерации, муниципального образования, населенного пункта, уникальные учетные номера кадастровых кварталов, а также иные сведения, позволяющие определить местоположение территории, на которой выполняются комплексные кадастровые работы

N п/п	Обозначение части (характерной точки) границы		Результат согласования (согласовано/ спорное)	Кадастровые номера или обозначения смежных земельных участков	Сведения о лице, представившем возражения	Реквизиты вступившего в законную силу судебного акта
	от т.	до т.				
1	2	3	4	5	6	7
247	21	22	Согласовано	86:17:0010301:2		
248	22	23	Согласовано	86:17:0010301:2		
249	23	24	Согласовано	86:17:0010301:2		
250	24	н572У	Согласовано	86:17:0010301:2		
251	н572У	22	Согласовано	86:17:0010301:2		
252	22	23	Согласовано	86:17:0010301:2		
253	23	24	Согласовано	86:17:0010301:2		
254	24	17	Согласовано	86:17:0010301:2		
255	25	26	Согласовано	86:17:0010301:4		
			Согласовано	86:17:0010301:650		
256	26	27	Согласовано	86:17:0010301:4		
			Согласовано	86:17:0010301:650		
257	27	28	Согласовано	86:17:0010301:4		
			Согласовано	86:17:0010301:650		
258	28	25	Согласовано	86:17:0010301:4		
			Согласовано	86:17:0010301:650		
259	29	30	Согласовано	86:17:0010301:9		
			Согласовано	86:17:0010301:37		
260	29	—	Согласовано	86:17:0010301:9		
			Согласовано	86:17:0010301:89		
261	30	31	Согласовано	86:17:0010301:9		
262	31	32	Согласовано	86:17:0010301:9		
263	32	29	Согласовано	86:17:0010301:9		
264	35	—	Согласовано	86:17:0010301:10		
			Согласовано	86:17:0010301:18		
265	33	34	Согласовано	86:17:0010301:10		



**АКТ  
СОГЛАСОВАНИЯ МЕСТОПОЛОЖЕНИЯ ГРАНИЦ ЗЕМЕЛЬНЫХ УЧАСТКОВ  
ПРИ ВЫПОЛНЕНИИ КОМПЛЕКСНЫХ КАДАСТРОВЫХ РАБОТ**

86:17:0010301

наименование субъекта Российской Федерации, муниципального образования, населенного пункта, уникальные учетные номера кадастровых кварталов, а также иные сведения, позволяющие определить местоположение территории, на которой выполняются комплексные кадастровые работы

N п/п	Обозначение части (характерной точки) границы		Результат согласования (согласовано/ спорное)	Кадастровые номера или обозначения смежных земельных участков	Сведения о лице, представившем возражения	Реквизиты вступившего в законную силу судебного акта
	от т.	до т.				
1	2	3	4	5	6	7
266	34	35	Согласовано	86:17:0010301:10		
267	35	36	Согласовано	86:17:0010301:10		
268	36	37	Согласовано	86:17:0010301:10		
269	37	33	Согласовано	86:17:0010301:10		
270	41	42	Согласовано	86:17:0010301:11		
			Согласовано	86:17:0010301:37		
271	42	38	Согласовано	86:17:0010301:11		
			Согласовано	86:17:0010301:89		
272	38	39	Согласовано	86:17:0010301:11		
273	39	40	Согласовано	86:17:0010301:11		
274	40	41	Согласовано	86:17:0010301:11		
275	43	44	Согласовано	86:17:0010301:12		
276	44	45	Согласовано	86:17:0010301:12		
277	45	46	Согласовано	86:17:0010301:12		
278	46	47	Согласовано	86:17:0010301:12		
279	47	43	Согласовано	86:17:0010301:12		
280	48	49	Согласовано	86:17:0010301:18		
281	49	50	Согласовано	86:17:0010301:18		
282	50	51	Согласовано	86:17:0010301:18		
283	51	52	Согласовано	86:17:0010301:18		
284	52	35	Согласовано	86:17:0010301:18		
285	35	53	Согласовано	86:17:0010301:18		
286	53	35	Согласовано	86:17:0010301:18		
287	35	53	Согласовано	86:17:0010301:18		
288	53	48	Согласовано	86:17:0010301:18		
289	54	55	Согласовано	86:17:0010301:19		

**АКТ  
СОГЛАСОВАНИЯ МЕСТОПОЛОЖЕНИЯ ГРАНИЦ ЗЕМЕЛЬНЫХ УЧАСТКОВ  
ПРИ ВЫПОЛНЕНИИ КОМПЛЕКСНЫХ КАДАСТРОВЫХ РАБОТ**

86:17:0010301

наименование субъекта Российской Федерации, муниципального образования, населенного пункта, уникальные учетные номера кадастровых кварталов, а также иные сведения, позволяющие определить местоположение территории, на которой выполняются комплексные кадастровые работы

N п/п	Обозначение части (характерной точки) границы		Результат согласования (согласовано/ спорное)	Кадастровые номера или обозначения смежных земельных участков	Сведения о лице, представившем возражения	Реквизиты вступившего в законную силу судебного акта
	от т.	до т.				
1	2	3	4	5	6	7
290	55	56	Согласовано	86:17:0010301:19		
291	56	57	Согласовано	86:17:0010301:19		
292	57	58	Согласовано	86:17:0010301:19		
293	58	59	Согласовано	86:17:0010301:19		
294	59	58	Согласовано	86:17:0010301:19		
295	58	59	Согласовано	86:17:0010301:19		
296	59	54	Согласовано	86:17:0010301:19		
297	60	61	Согласовано	86:17:0010301:20		
298	61	62	Согласовано	86:17:0010301:20		
299	62	63	Согласовано	86:17:0010301:20		
300	63	64	Согласовано	86:17:0010301:20		
301	64	60	Согласовано	86:17:0010301:20		
302	65	66	Согласовано	86:17:0010301:21		
303	66	67	Согласовано	86:17:0010301:21		
304	67	68	Согласовано	86:17:0010301:21		
305	68	69	Согласовано	86:17:0010301:21		
306	69	70	Согласовано	86:17:0010301:21		
307	70	69	Согласовано	86:17:0010301:21		
308	69	70	Согласовано	86:17:0010301:21		
309	70	65	Согласовано	86:17:0010301:21		
310	71	72	Согласовано	86:17:0010301:22		
			Согласовано	86:17:0010301:25		
311	72	73	Согласовано	86:17:0010301:22		
			Согласовано	86:17:0010301:25		
312	73	74	Согласовано	86:17:0010301:22		
			Согласовано	86:17:0010301:25		

**АКТ  
СОГЛАСОВАНИЯ МЕСТОПОЛОЖЕНИЯ ГРАНИЦ ЗЕМЕЛЬНЫХ УЧАСТКОВ  
ПРИ ВЫПОЛНЕНИИ КОМПЛЕКСНЫХ КАДАСТРОВЫХ РАБОТ**

86:17:0010301

наименование субъекта Российской Федерации, муниципального образования, населенного пункта, уникальные учетные номера кадастровых кварталов, а также иные сведения, позволяющие определить местоположение территории, на которой выполняются комплексные кадастровые работы

N п/п	Обозначение части (характерной точки) границы		Результат согласования (согласовано/ спорное)	Кадастровые номера или обозначения смежных земельных участков	Сведения о лице, представившем возражения	Реквизиты вступившего в законную силу судебного акта
	от т.	до т.				
1	2	3	4	5	6	7
313	74	71	Согласовано	86:17:0010301:22		
314	75	76	Согласовано	86:17:0010301:24		
			Согласовано	86:17:0010301:94		
315	78	75	Согласовано	86:17:0010301:24		
316	80	81	Согласовано	86:17:0010301:25		
317	81	82	Согласовано	86:17:0010301:25		
318	82	83	Согласовано	86:17:0010301:25		
319	83	84	Согласовано	86:17:0010301:25		
320	84	85	Согласовано	86:17:0010301:25		
321	85	74	Согласовано	86:17:0010301:25		
322	71	86	Согласовано	86:17:0010301:25		
323	86	79	Согласовано	86:17:0010301:25		
324	87	88	Согласовано	86:17:0010301:28		
			Согласовано	86:17:0010301:637		
325	89	90	Согласовано	86:17:0010301:28		
			Согласовано	86:17:0010301:637		
326	90	87	Согласовано	86:17:0010301:28		
			Согласовано	86:17:0010301:637		
327	88	89	Согласовано	86:17:0010301:28		
328	93	94	Согласовано	86:17:0010301:30		
			Согласовано	86:17:0010301:96		
329	94	95	Согласовано	86:17:0010301:30		
			Согласовано	86:17:0010301:96		
330	95	96	Согласовано	86:17:0010301:30		
			Согласовано	86:17:0010301:96		

**АКТ  
СОГЛАСОВАНИЯ МЕСТОПОЛОЖЕНИЯ ГРАНИЦ ЗЕМЕЛЬНЫХ УЧАСТКОВ  
ПРИ ВЫПОЛНЕНИИ КОМПЛЕКСНЫХ КАДАСТРОВЫХ РАБОТ**

86:17:0010301

наименование субъекта Российской Федерации, муниципального образования, населенного пункта, уникальные учетные номера кадастровых кварталов, а также иные сведения, позволяющие определить местоположение территории, на которой выполняются комплексные кадастровые работы

N п/п	Обозначение части (характерной точки) границы		Результат согласования (согласовано/ спорное)	Кадастровые номера или обозначения смежных земельных участков	Сведения о лице, представившем возражения	Реквизиты вступившего в законную силу судебного акта
	от т.	до т.				
1	2	3	4	5	6	7
331	96	97	Согласовано	86:17:0010301:30		
			Согласовано	86:17:0010301:96		
332	97	98	Согласовано	86:17:0010301:30		
			Согласовано	86:17:0010301:96		
333	98	91	Согласовано	86:17:0010301:30		
			Согласовано	86:17:0010301:96		
334	91	92	Согласовано	86:17:0010301:30		
335	92	93	Согласовано	86:17:0010301:30		
336	99	100	Согласовано	86:17:0010301:34		
337	100	101	Согласовано	86:17:0010301:34		
338	101	102	Согласовано	86:17:0010301:34		
339	102	103	Согласовано	86:17:0010301:34		
340	103	104	Согласовано	86:17:0010301:34		
341	104	105	Согласовано	86:17:0010301:34		
342	105	99	Согласовано	86:17:0010301:34		
343	107	108	Согласовано	86:17:0010301:35		
344	108	109	Согласовано	86:17:0010301:35		
345	109	110	Согласовано	86:17:0010301:35		
346	110	106	Согласовано	86:17:0010301:35		
347	30	29	Согласовано	86:17:0010301:37		
			Согласовано	86:17:0010301:89		
348	42	41	Согласовано	86:17:0010301:37		
349	111	112	Согласовано	86:17:0010301:39		
350	112	113	Согласовано	86:17:0010301:39		
351	113	114	Согласовано	86:17:0010301:39		
352	114	111	Согласовано	86:17:0010301:39		

**АКТ  
СОГЛАСОВАНИЯ МЕСТОПОЛОЖЕНИЯ ГРАНИЦ ЗЕМЕЛЬНЫХ УЧАСТКОВ  
ПРИ ВЫПОЛНЕНИИ КОМПЛЕКСНЫХ КАДАСТРОВЫХ РАБОТ**

86:17:0010301

наименование субъекта Российской Федерации, муниципального образования, населенного пункта, уникальные учетные номера  
кадастровых кварталов, а также иные сведения, позволяющие определить местоположение территории, на которой выполняются  
комплексные кадастровые работы

N п/п	Обозначение части (характерной точки) границы		Результат согласования (согласовано/ спорное)	Кадастровые номера или обозначения смежных земельных участков	Сведения о лице, представившем возражения	Реквизиты вступившего в законную силу судебного акта
	от т.	до т.				
1	2	3	4	5	6	7
353	115	116	Согласовано	86:17:0010301:41		
354	116	117	Согласовано	86:17:0010301:41		
355	117	118	Согласовано	86:17:0010301:41		
356	118	115	Согласовано	86:17:0010301:41		
357	119	120	Согласовано	86:17:0010301:43		
358	120	121	Согласовано	86:17:0010301:43		
359	121	122	Согласовано	86:17:0010301:43		
360	122	123	Согласовано	86:17:0010301:43		
361	123	124	Согласовано	86:17:0010301:43		
362	124	119	Согласовано	86:17:0010301:43		
363	н573У	н574У	Согласовано	86:17:0010301:45		
364	н574У	н575У	Согласовано	86:17:0010301:45		
365	н575У	н576У	Согласовано	86:17:0010301:45		
366	н576У	н573У	Согласовано	86:17:0010301:45		
367	129	—	Согласовано	86:17:0010301:47		
			Согласовано	86:17:0010301:50		
368	125	126	Согласовано	86:17:0010301:47		
369	126	127	Согласовано	86:17:0010301:47		
370	127	128	Согласовано	86:17:0010301:47		
371	128	129	Согласовано	86:17:0010301:47		
372	129	128	Согласовано	86:17:0010301:47		
373	128	129	Согласовано	86:17:0010301:47		
374	129	125	Согласовано	86:17:0010301:47		
375	132	132	Согласовано	86:17:0010301:50		
			Согласовано	86:17:0010301:1000		
376	130	129	Согласовано	86:17:0010301:50		

**АКТ  
СОГЛАСОВАНИЯ МЕСТОПОЛОЖЕНИЯ ГРАНИЦ ЗЕМЕЛЬНЫХ УЧАСТКОВ  
ПРИ ВЫПОЛНЕНИИ КОМПЛЕКСНЫХ КАДАСТРОВЫХ РАБОТ**

86:17:0010301

наименование субъекта Российской Федерации, муниципального образования, населенного пункта, уникальные учетные номера кадастровых кварталов, а также иные сведения, позволяющие определить местоположение территории, на которой выполняются комплексные кадастровые работы

					Всего листов: 24	Лист 18
N п/п	Обозначение части (характерной точки) границы		Результат согласования (согласовано/ спорное)	Кадастровые номера или обозначения смежных земельных участков	Сведения о лице, представившем возражения	Реквизиты вступившего в законную силу судебного акта
	от т.	до т.				
1	2	3	4	5	6	7
377	129	131	Согласовано	86:17:0010301:50		
378	131	132	Согласовано	86:17:0010301:50		
379	132	130	Согласовано	86:17:0010301:50		
380	133	134	Согласовано	86:17:0010301:55		
381	134	135	Согласовано	86:17:0010301:55		
382	135	136	Согласовано	86:17:0010301:55		
383	136	137	Согласовано	86:17:0010301:55		
384	137	138	Согласовано	86:17:0010301:55		
385	138	139	Согласовано	86:17:0010301:55		
386	139	н577У	Согласовано	86:17:0010301:55		
387	н577У	133	Согласовано	86:17:0010301:55		
388	140	141	Согласовано	86:17:0010301:58		
389	141	142	Согласовано	86:17:0010301:58		
390	142	143	Согласовано	86:17:0010301:58		
391	143	144	Согласовано	86:17:0010301:58		
392	144	3	Согласовано	86:17:0010301:58		
393	3	145	Согласовано	86:17:0010301:58		
394	145	146	Согласовано	86:17:0010301:58		
395	146	140	Согласовано	86:17:0010301:58		
396	29	147	Согласовано	86:17:0010301:89		
397	147	38	Согласовано	86:17:0010301:89		
398	148	149	Согласовано	86:17:0010301:94		
399	149	150	Согласовано	86:17:0010301:94		
400	75	148	Согласовано	86:17:0010301:94		
401	152	153	Согласовано	86:17:0010301:96		
402	153	154	Согласовано	86:17:0010301:96		

**АКТ  
СОГЛАСОВАНИЯ МЕСТОПОЛОЖЕНИЯ ГРАНИЦ ЗЕМЕЛЬНЫХ УЧАСТКОВ  
ПРИ ВЫПОЛНЕНИИ КОМПЛЕКСНЫХ КАДАСТРОВЫХ РАБОТ**

86:17:0010301

наименование субъекта Российской Федерации, муниципального образования, населенного пункта, уникальные учетные номера кадастровых кварталов, а также иные сведения, позволяющие определить местоположение территории, на которой выполняются комплексные кадастровые работы

					Всего листов: 24	Лист 19
N п/п	Обозначение части (характерной точки) границы		Результат согласования (согласовано/ спорное)	Кадастровые номера или обозначения смежных земельных участков	Сведения о лице, представившем возражения	Реквизиты вступившего в законную силу судебного акта
	от т.	до т.				
1	2	3	4	5	6	7
403	155	156	Согласовано	86:17:0010301:96		
404	157	91	Согласовано	86:17:0010301:96		
405	93	158	Согласовано	86:17:0010301:96		
406	158	152	Согласовано	86:17:0010301:96		
407	159	160	Согласовано	86:17:0010301:97		
408	160	161	Согласовано	86:17:0010301:97		
409	161	162	Согласовано	86:17:0010301:97		
410	162	162	Согласовано	86:17:0010301:97		
411	162	н578У	Согласовано	86:17:0010301:97		
412	н578У	159	Согласовано	86:17:0010301:97		
413	163	164	Согласовано	86:17:0010301:637		
414	164	88	Согласовано	86:17:0010301:637		
415	89	165	Согласовано	86:17:0010301:637		
416	165	166	Согласовано	86:17:0010301:637		
417	166	167	Согласовано	86:17:0010301:637		
418	167	168	Согласовано	86:17:0010301:637		
419	168	163	Согласовано	86:17:0010301:637		
420	171	172	Согласовано	86:17:0010301:640		
			Согласовано	86:17:0010301:644 (1)		
421	170	171	Согласовано	86:17:0010301:640		
422	172	172	Согласовано	86:17:0010301:640		
423	172	169	Согласовано	86:17:0010301:640		
424	177	177	Согласовано	86:17:0010301:641		
			Согласовано	86:17:0010301:642		
425	173	174	Согласовано	86:17:0010301:641		
426	174	175	Согласовано	86:17:0010301:641		

**АКТ  
СОГЛАСОВАНИЯ МЕСТОПОЛОЖЕНИЯ ГРАНИЦ ЗЕМЕЛЬНЫХ УЧАСТКОВ  
ПРИ ВЫПОЛНЕНИИ КОМПЛЕКСНЫХ КАДАСТРОВЫХ РАБОТ**

86:17:0010301

наименование субъекта Российской Федерации, муниципального образования, населенного пункта, уникальные учетные номера кадастровых кварталов, а также иные сведения, позволяющие определить местоположение территории, на которой выполняются комплексные кадастровые работы

					Всего листов: 24	Лист 20
N п/п	Обозначение части (характерной точки) границы		Результат согласования (согласовано/ спорное)	Кадастровые номера или обозначения смежных земельных участков	Сведения о лице, представившем возражения	Реквизиты вступившего в законную силу судебного акта
	от т.	до т.				
1	2	3	4	5	6	7
427	175	176	Согласовано	86:17:0010301:641		
428	176	177	Согласовано	86:17:0010301:641		
429	н146У	173	Согласовано	86:17:0010301:641		
430	180	181	Согласовано	86:17:0010301:642		
			Согласовано	86:17:0010301:645 (3)		
431	176	178	Согласовано	86:17:0010301:642		
432	178	179	Согласовано	86:17:0010301:642		
433	179	180	Согласовано	86:17:0010301:642		
434	181	181	Согласовано	86:17:0010301:642		
435	н195У	н579У	Согласовано	86:17:0010301:644 (1)		
436	н579У	н580У	Согласовано	86:17:0010301:644 (1)		
437	н580У	н581У	Согласовано	86:17:0010301:644 (1)		
438	н581У	н582У	Согласовано	86:17:0010301:644 (1)		
439	н582У	н583У	Согласовано	86:17:0010301:644 (1)		
440	н583У	172	Согласовано	86:17:0010301:644 (1)		
441	171	н584У	Согласовано	86:17:0010301:644 (1)		
442	н584У	н585У	Согласовано	86:17:0010301:644 (1)		
443	н585У	н586У	Согласовано	86:17:0010301:644 (1)		
444	н586У	н587У	Согласовано	86:17:0010301:644 (1)		
445	н587У	н588У	Согласовано	86:17:0010301:644 (1)		
446	н588У	н589У	Согласовано	86:17:0010301:644 (1)		
447	н589У	н195У	Согласовано	86:17:0010301:644 (1)		
448	н590У	н591У	Согласовано	86:17:0010301:644 (2)		
449	н591У	н592У	Согласовано	86:17:0010301:644 (2)		
450	н592У	н593У	Согласовано	86:17:0010301:644 (2)		
451	н593У	н594У	Согласовано	86:17:0010301:644 (2)		



**АКТ  
СОГЛАСОВАНИЯ МЕСТОПОЛОЖЕНИЯ ГРАНИЦ ЗЕМЕЛЬНЫХ УЧАСТКОВ  
ПРИ ВЫПОЛНЕНИИ КОМПЛЕКСНЫХ КАДАСТРОВЫХ РАБОТ**

86:17:0010301

наименование субъекта Российской Федерации, муниципального образования, населенного пункта, уникальные учетные номера кадастровых кварталов, а также иные сведения, позволяющие определить местоположение территории, на которой выполняются комплексные кадастровые работы

					Всего листов: 24	Лист 21
N п/п	Обозначение части (характерной точки) границы		Результат согласования (согласовано/ спорное)	Кадастровые номера или обозначения смежных земельных участков	Сведения о лице, представившем возражения	Реквизиты вступившего в законную силу судебного акта
	от т.	до т.				
1	2	3	4	5	6	7
452	н594У	н590У	Согласовано	86:17:0010301:644 (2)		
453	186	—	Согласовано	86:17:0010301:645 (1)		
			Согласовано	86:17:0010301:646		
454	182	183	Согласовано	86:17:0010301:645 (1)		
455	183	184	Согласовано	86:17:0010301:645 (1)		
456	184	185	Согласовано	86:17:0010301:645 (1)		
457	185	186	Согласовано	86:17:0010301:645 (1)		
458	186	187	Согласовано	86:17:0010301:645 (1)		
459	187	182	Согласовано	86:17:0010301:645 (1)		
460	192	193	Согласовано	86:17:0010301:645 (2)		
			Согласовано	86:17:0010301:646		
461	188	189	Согласовано	86:17:0010301:645 (2)		
462	189	190	Согласовано	86:17:0010301:645 (2)		
463	190	191	Согласовано	86:17:0010301:645 (2)		
464	191	192	Согласовано	86:17:0010301:645 (2)		
465	193	188	Согласовано	86:17:0010301:645 (2)		
466	180	194	Согласовано	86:17:0010301:645 (3)		
			Согласовано	86:17:0010301:646		
467	194	195	Согласовано	86:17:0010301:645 (3)		
468	196	180	Согласовано	86:17:0010301:645 (3)		
469	182	197	Согласовано	86:17:0010301:646		
470	197	193	Согласовано	86:17:0010301:646		
471	193	188	Согласовано	86:17:0010301:646		
472	193	196	Согласовано	86:17:0010301:646		
473	198	199	Согласовано	86:17:0010301:650		
474	199	200	Согласовано	86:17:0010301:650		

**АКТ  
СОГЛАСОВАНИЯ МЕСТОПОЛОЖЕНИЯ ГРАНИЦ ЗЕМЕЛЬНЫХ УЧАСТКОВ  
ПРИ ВЫПОЛНЕНИИ КОМПЛЕКСНЫХ КАДАСТРОВЫХ РАБОТ**

86:17:0010301

наименование субъекта Российской Федерации, муниципального образования, населенного пункта, уникальные учетные номера кадастровых кварталов, а также иные сведения, позволяющие определить местоположение территории, на которой выполняются комплексные кадастровые работы

N п/п	Обозначение части (характерной точки) границы		Результат согласования (согласовано/ спорное)	Кадастровые номера или обозначения смежных земельных участков	Сведения о лице, представившем возражения	Реквизиты вступившего в законную силу судебного акта
	от т.	до т.				
1	2	3	4	5	6	7
475	200	201	Согласовано	86:17:0010301:650		
476	201	202	Согласовано	86:17:0010301:650		
477	202	203	Согласовано	86:17:0010301:650		
478	203	204	Согласовано	86:17:0010301:650		
479	204	198	Согласовано	86:17:0010301:650		
480	205	206	Согласовано	86:17:0010301:652		
481	208	209	Согласовано	86:17:0010301:652		
482	209	210	Согласовано	86:17:0010301:652		
483	210	211	Согласовано	86:17:0010301:652		
484	211	212	Согласовано	86:17:0010301:652		
485	212	213	Согласовано	86:17:0010301:652		
486	213	205	Согласовано	86:17:0010301:652		
487	205	206	Согласовано	86:17:0010301:652		
488	206	207	Согласовано	86:17:0010301:652		
489	207	205	Согласовано	86:17:0010301:652		
490	н595У	н596У	Согласовано	86:17:0010301:652		
491	н596У	н597У	Согласовано	86:17:0010301:652		
492	н597У	н598У	Согласовано	86:17:0010301:652		
493	н598У	н599У	Согласовано	86:17:0010301:652		
494	н599У	н600У	Согласовано	86:17:0010301:652		
495	н600У	н595У	Согласовано	86:17:0010301:652		
496	н601У	н602У	Согласовано	86:17:0010301:652		
497	н602У	н603У	Согласовано	86:17:0010301:652		
498	н603У	н604У	Согласовано	86:17:0010301:652		
499	н604У	н605У	Согласовано	86:17:0010301:652		
500	н605У	н601У	Согласовано	86:17:0010301:652		

**АКТ  
СОГЛАСОВАНИЯ МЕСТОПОЛОЖЕНИЯ ГРАНИЦ ЗЕМЕЛЬНЫХ УЧАСТКОВ  
ПРИ ВЫПОЛНЕНИИ КОМПЛЕКСНЫХ КАДАСТРОВЫХ РАБОТ**

86:17:0010301

наименование субъекта Российской Федерации, муниципального образования, населенного пункта, уникальные учетные номера кадастровых кварталов, а также иные сведения, позволяющие определить местоположение территории, на которой выполняются комплексные кадастровые работы

					Всего листов: 24	Лист 23
N п/п	Обозначение части (характерной точки) границы		Результат согласования (согласовано/ спорное)	Кадастровые номера или обозначения смежных земельных участков	Сведения о лице, представившем возражения	Реквизиты вступившего в законную силу судебного акта
	от т.	до т.				
1	2	3	4	5	6	7
501	н606У	н607У	Согласовано	86:17:0010301:652		
502	н607У	н608У	Согласовано	86:17:0010301:652		
503	н608У	н609У	Согласовано	86:17:0010301:652		
504	н609У	н606У	Согласовано	86:17:0010301:652		
505	214	215	Согласовано	86:17:0010301:982		
506	215	216	Согласовано	86:17:0010301:982		
507	216	217	Согласовано	86:17:0010301:982		
508	217	217	Согласовано	86:17:0010301:982		
509	217	214	Согласовано	86:17:0010301:982		
510	218	219	Согласовано	86:17:0010301:992		
511	219	220	Согласовано	86:17:0010301:992		
512	220	221	Согласовано	86:17:0010301:992		
513	221	222	Согласовано	86:17:0010301:992		
514	222	218	Согласовано	86:17:0010301:992		
515	223	224	Согласовано	86:17:0010301:1000		
516	224	225	Согласовано	86:17:0010301:1000		
517	226	226	Согласовано	86:17:0010301:1000		
518	226	223	Согласовано	86:17:0010301:1000		
519	230	231	Согласовано	86:17:0010301:1044		
			Согласовано	86:17:0010301:1045		
520	227	228	Согласовано	86:17:0010301:1044		
521	228	229	Согласовано	86:17:0010301:1044		
522	231	227	Согласовано	86:17:0010301:1044		
523	232	233	Согласовано	86:17:0010301:1045		

**АКТ**  
**СОГЛАСОВАНИЯ МЕСТОПОЛОЖЕНИЯ ГРАНИЦ ЗЕМЕЛЬНЫХ УЧАСТКОВ**  
**ПРИ ВЫПОЛНЕНИИ КОМПЛЕКСНЫХ КАДАСТРОВЫХ РАБОТ**

86:17:0010301

наименование субъекта Российской Федерации, муниципального образования, населенного пункта, уникальные учетные номера кадастровых кварталов, а также иные сведения, позволяющие определить местоположение территории, на которой выполняются комплексные кадастровые работы
---

					Всего листов: 24	Лист 24
N п/п	Обозначение части (характерной точки) границы		Результат согласования (согласовано/ спорное)	Кадастровые номера или обозначения смежных земельных участков	Сведения о лице, представившем возражения	Реквизиты вступившего в законную силу судебного акта
	от т.	до т.				
1	2	3	4	5	6	7
524	233	231	Согласовано	86:17:0010301:1045		

Председатель согласительной комиссии:

М.П.

подпись

фамилия, инициалы